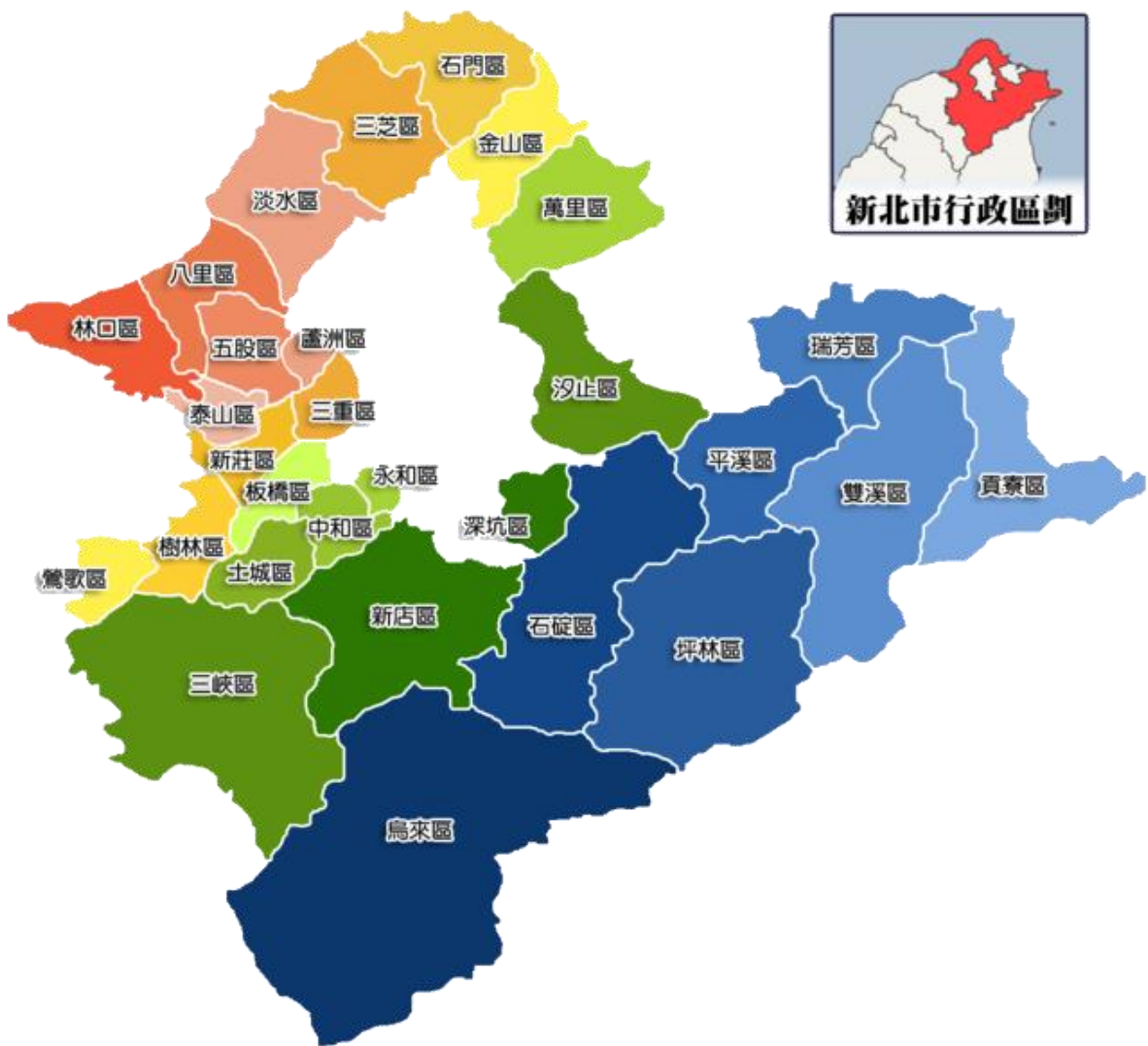


新北市水災危險潛勢地區保全計畫



新北市政府
中華民國 111 年 4 月

目錄

第一章、目的.....	2
第二章、水災危險潛勢地區劃定.....	2
第三章、水災危險潛勢地區應變暨疏散撤離措施.....	3
第四章、附則.....	16

附錄一、新北市淹水潛勢圖.....	
附錄二、新北市轄內易積淹水潛勢區域.....	
附錄三、高積（淹）水潛勢區防汛熱點位置表.....	
附錄四、新北市防汛器材資源表.....	
附錄五、新北市抽水站位置及管理聯絡人表.....	
附錄六、新北市各區水災疏散避難地圖.....	
附錄七、新北市轄內收容所一覽表.....	
附錄八、鄉(鎮、市、區)水災危險潛勢地區保全計畫參考範本格式.....	
附錄九、新北市水災災害疏散撤離權責分工表.....	
附錄十、新北市水災應變參考水位站位置及警戒水位表.....	
附錄十一、各類作業要點.....	
附錄十二、災害通報單.....	
附錄十三、災情查報處置表.....	
附錄十四、新北市淹水災情人員與防汛搶修隊員編組表.....	
附錄十五、新北市轄管水力建造物維護管理計畫書.....	

圖目錄

圖 3-1 新北市災害通報流程圖.....	3
圖 3-2 防汛器材運用流程圖.....	4
圖 3-3 移動式抽水機運用流程圖.....	10
圖 3-4 水災疏散撤離作業流程圖.....	13
圖 3-5 水災疏散撤離資訊傳遞流程圖.....	14
圖 4-1 水災疏散避難圖相關資訊配置圖.....	17
圖 4-2 指示牌製作樣式範例.....	17

表目錄

表 3-1 移動式抽水機預佈表.....	6
----------------------	---

新北市水災危險潛勢地區保全計畫

第一章、目的

各直轄市、縣(市)政府依「災害防救法」第 20 條第 1 項規定，原已訂有地區災害防救業務計畫，包括減災、整備、應變及復建等防救災等各階段計畫重點工作。為進行水患防治工作，除加速推動流域整體治理外，並加強推動流域綜合治理計畫之避洪減災非工程措施，落實全民自主防災行動，持續推動及輔導水患自主防災社區、健全水情及災情資訊網絡，以及擴增移動式抽水機能量，提升防救災能量，並掌握新北市轄管區域易受水害及水災危險潛勢地區，就其保全對象及警戒範圍擬訂各項應變暨疏散撤離措施，俾於颱風豪雨應變期間及時啟動相關應變及疏散撤離作業，以有效減少災損及保障保全對象生命財產安全。

第二章、水災危險潛勢地區劃定

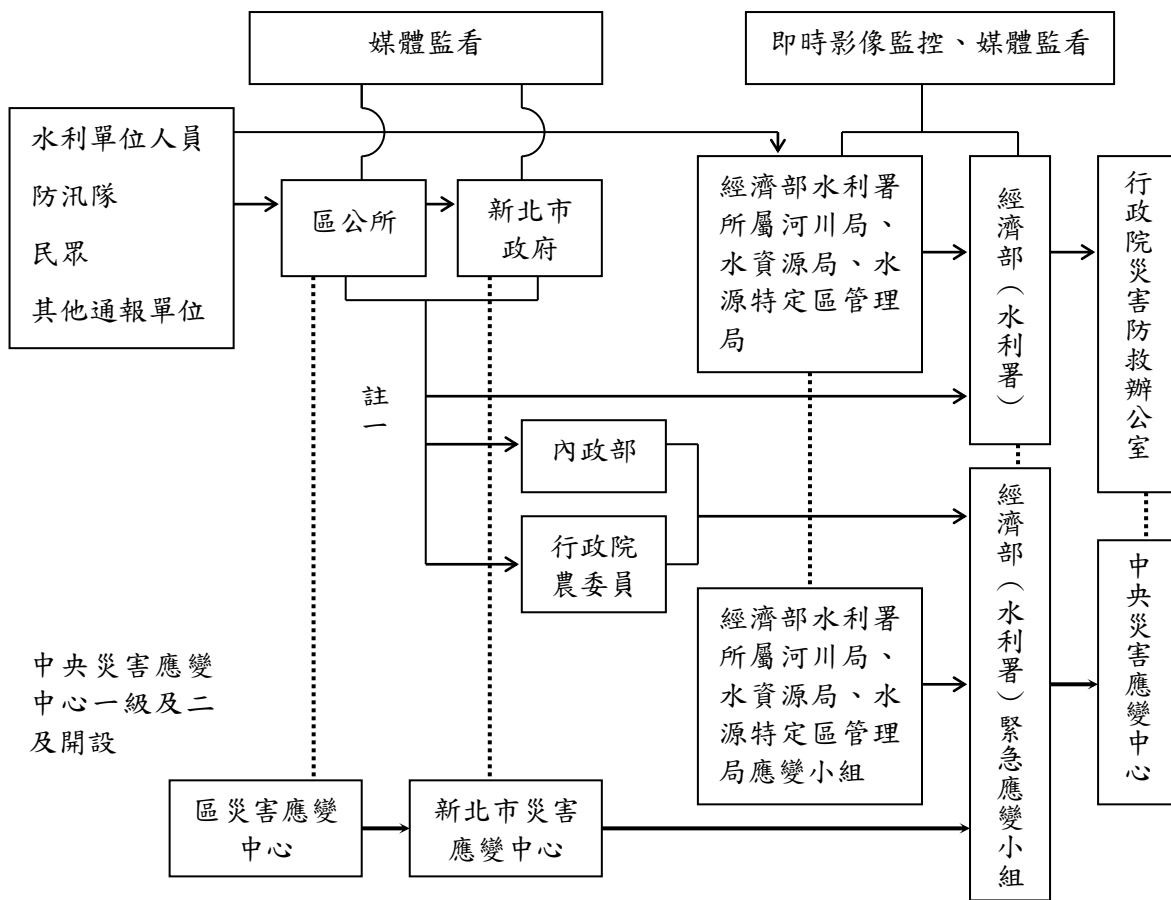
依據**新北市 24 小時暴雨 500 毫米淹水潛勢圖**，繪製轄區淹水深度 50 公分（含）以上淹水潛勢圖（附錄一），同時參考近 3 年轄區重大淹水地區調查表（附錄二）等資料，就轄區淹水嚴重地區、村落人口聚集處、重要保護標的或歷（近）年颱風豪雨有實際執行水災疏散撤離之區域等原則，據以劃定水災危險潛勢地區。

依據劃定之水災危險潛勢地區，並就該地區內之保全對象及其相對應之避難處所及疏散撤離緊急通報人(村里長)等資料，製作成「水災危險潛勢地區保全計畫表」(詳附表一)，俾快速應用於疏散撤離作業。

第三章、水災危險潛勢地區應變暨疏散撤離措施

一、災情通報流程

依內政部「執行災情查報通報複式佈建措施」及經濟部「經濟部淹水災情通報作業要點」，擬訂定災情通報流程圖（圖 3-1），以進行災情蒐集、通報、查證與追蹤災情處置（附錄五、(1)(2)(3)）。另於汛期前完成災情巡察、通報、查證人員及防汛搶險隊編組（附錄六、(1)）。



- 註一：屬市區排水（含下水道）淹水災害者，通報內政部；屬農田灌溉排水及野溪淹水災害者，通報行政院農業委員會；屬河川、區域排水淹水災害者，通報經濟部；前述災情應同時副知經濟部。
- 註二：縣市政府（災害應變中心）知悉災情，應立即指派或通知權責機關指派災情查證人員查證。查證人員或防汛隊隊員查證結果，應立即通報指派機關。經查災情有誤時，權責機關應予澄清。
- 註三：縣市政府（災害應變中心）應持續追蹤災情處置情形，通報行政院災害防救委員會或陳報中央災害應變中心。俟災情排除或不影響交通與重要生活機能後，解除列管。

圖 3-1 新北市災情通報流程圖

二、防汛器材運用流程

(一) 掌握防汛器材資訊：

掌握轄區本市各局處及區公所、第十河川局及相關單位之防汛器材資源，製作新北市防汛器材資源表（附錄四），俾利有效調度或申請支援；並依防汛器材運用流程圖（圖 3-2）或視水情現況辦理防汛器材整備及防汛搶險事宜。

(二) 防汛器材運用流程：

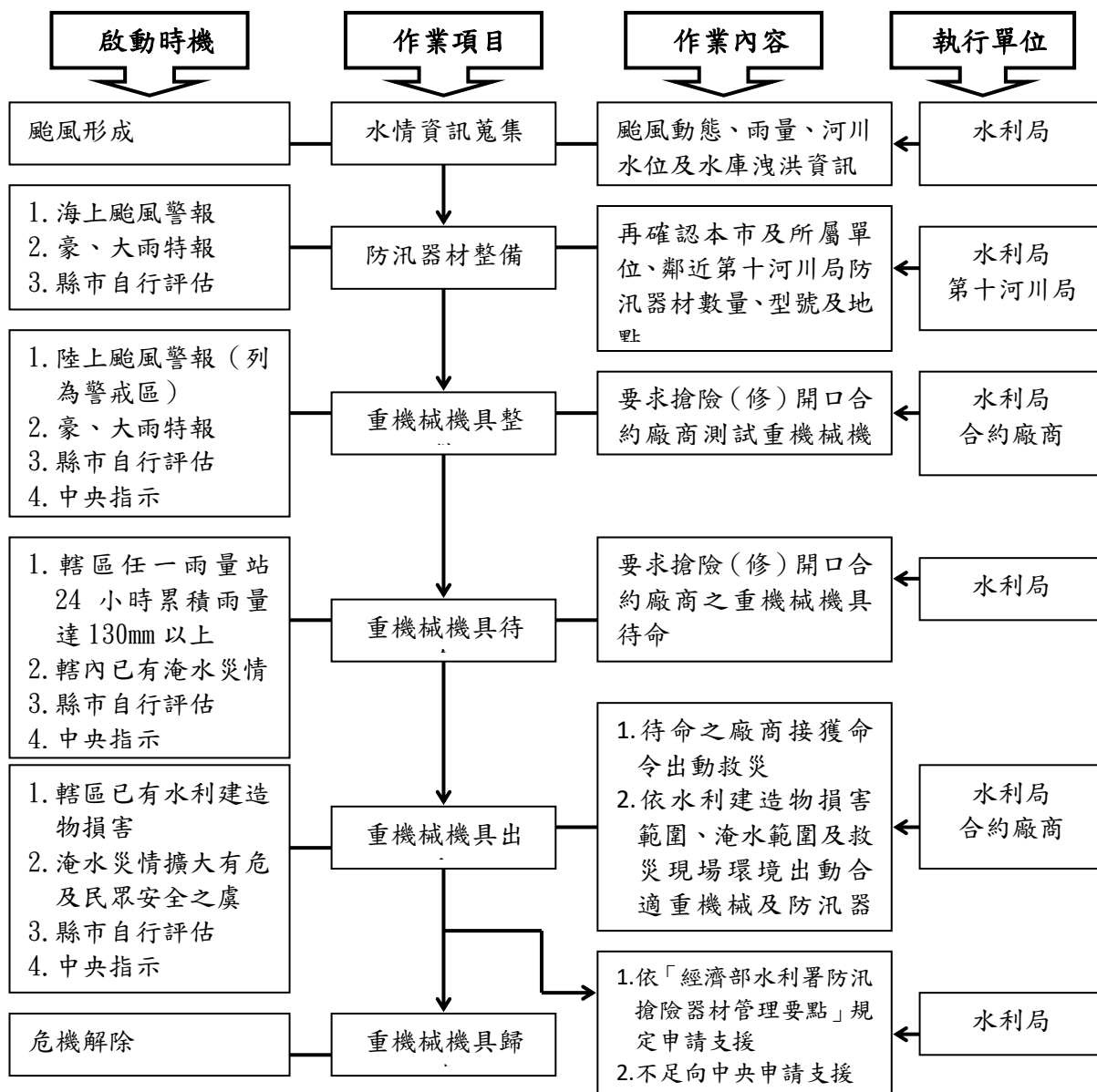


圖 3-2 防汛器材運用流程圖

三、移動式抽水機運用流程

(一) 移動式抽水機預佈及調度

依「水災危險潛勢地區保全計畫表」所列水災危險潛勢地區，將新北市與區公所實際控管運用之大、中、小型移動式抽水機進行預佈(表 3-1)及依實際水情作彈性調度，並擬定移動式抽水機運用流程圖(圖 3-3)，俾於災時有效執行抽排除淹(積)水。

掌握臨近第十河川局實際控管運用之大型移動式抽水機資訊，以製作河川局移動式抽水機聯絡表(附錄六、(2))，有支援需求時並依移動式抽水機運用流程圖申請支援(附錄五、(4))。

表 3-1 移動式抽水機預佈表

111 大型移動式抽水機預佈地點一覽表

1	新莊	西盛溝抽水站	12 英吋	2			謝奕生 分機 4837	105 年 5 月 安裝完成	
2	新莊	古公三王廟(塔 寮坑抽水站前池 旁)	12 英吋	1			謝奕生 分機 4837	105 年 5 月 安裝完成	
3	新莊	瓊泰活動中心	12 英吋	1			謝奕生 分機 4837	颱風警報發佈後， 由抽管科運送至指 定地點佈設及派員 操作	
4	五股	五股坑溪與御史 坑溪交界口	12 英吋	1			陳建宏 分機 4841	颱風警報發佈後， 公所借用及自行佈 設操作	
5	五股	觀音坑溪獅子橋	12 英吋	1			陳建宏 分機 4841	颱風警報發佈後， 由抽管科運送至指 定地點佈設及派員 操作	
6	土城	金城路與和平路 口(易積淹水公 告區域)	12 英吋	1			呂先智 分機 4844	111 年汛期前安 裝完成，另由公所 派員操作	
7	深坑	北深路三段 107 巷底土地公廟旁 (白鷺山莊)	12 英吋	2			陳建宏 分機 4841	颱風警報發佈後， 由抽管科運送至指 定地點佈設及派員 操作	含機動 支援 1 台
8	新店	環河路 A 處(大 鵬橫移門，公車 客運停車場外)	12 英吋	1			張佑晟 分機 4840	颱風警報發佈後， 由抽管科運送至指 定地點佈設及派員 操作	

9	新店	寶元路2段1巷 2號(寶元路水 門前)	12 英吋	1			張佑晟 分機 4840	颱風警報發佈後， 由抽管科運送至指 定地點佈設及派員 操作	
10	林口	北 79 鄉道 4km 處	12 英吋	1			呂先智 分機 4844	111 年汛期前安 裝完成，另由公所 派員操作	
	抽管科持有機組數量			34					
	支援機組數量			12					
	抽管科剩餘機組數量			22					

111 中型移動式抽水機預佈地點一覽表

項次	區	支援地點	抽水機 規格	數量	佈設時 現場聯絡人	抽管科聯絡人	雨水科 聯絡人	佈設方案	備註
1	中和	大勇抽水站	6 英吋	1			朱美玲 分機 4838	105 年 5 月 安裝完成	
2	新莊	豐年街 124 巷底	6 英吋	1			謝奕生 分機 4837	颱風警報發佈後， 由抽管科運送至指 定地點佈設及派員 操作	
3	汐止	仁愛路新台五路 (涵洞)	6 英吋	1			張宏銘 分機 4839	颱風警報發佈後， 由抽管科運送至指 定地點佈設及派員 操作	
4	八里	中山路二段 588 巷	6 英吋	1			張宏銘 分機 4839	111 年汛期前安 裝完成，另由公所 派員操作	

5	淡水	淡金路四段 542巷口	6 英吋	1			張宏銘 分機 4839	111 年汛期前安裝完成,另由公所派員操作	110 年原大型更改為中型
	泰山	磚雅厝路 28-3B	6 英吋	1			謝奕生 分機 4837	110 年汛期前安裝完成,另由新莊公所派員操作	111 年刪除
	泰山	新北大道民生路口(熊媽媽買菜網前)	6 英吋	1			謝奕生 分機 4837	110 年汛期前安裝完成,另由公所派員操作	111 年刪除
	抽管科持有機組數量			12					
	支援機組數量			5					
	抽管科剩餘機組數量			7					

紅字為 111 年刪除

111 小型移動式抽水機預佈地點一覽表

項次	區	支援地點	抽水機規格	數量	佈設時 現場聯絡人	抽管科聯絡人	雨水科 聯絡人	佈設方案	備註
1	新莊	新樹路 85 巷 3 弄 16 號	3 英吋	1			謝奕生 分機 4837	颱風警報發佈 後，由抽管科運 送至指定地點佈 設及派員操作	
2	新莊	新泰中正路口 (新泰路 109 號露易莎咖啡 前)	3 英吋	1			謝奕生 分機 4837	颱風警報發佈 後，由抽管科運 送至指定地點佈 設及派員操作	
	新莊	新樹路 85 巷 24 號	3 英吋	1			謝奕生 分機 4837	颱風警報發佈 後，由抽管科運 送至指定地點佈 設及派員操作	111 年 刪除
		抽管科持有機組數 量	3 英吋	25					
		抽管科持有機組數 量	4 英吋	2					
		抽管科持有機組數 量	1.5 英吋	8					
		支援機組數量	3 英吋	2					
		抽管科剩餘機組數 量		33					

移動式抽水機運用作業流程：

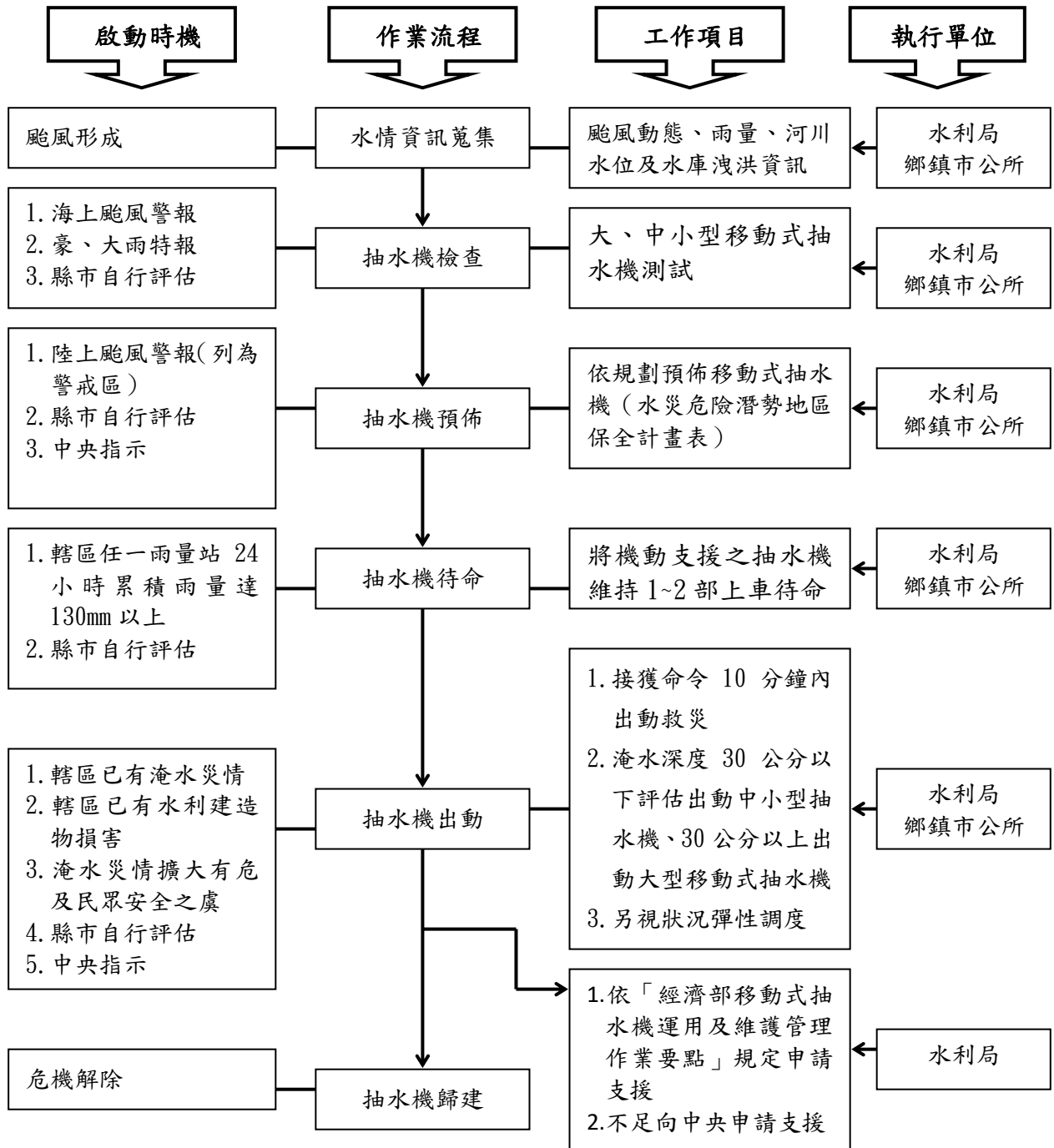


圖 3-3 移動式抽水機運用流程圖

（二）移動式抽水機能量檢討：

新北市評估目前自有及水利署調用至縣市之大型移動式抽水機，經檢討是足以因應近年縣市淹水災區救災抽排水之所需，並具防災應變機動及擬定完整維護保養計畫。

四、新北市智慧防汛平台

https://www.wrsntpc.ntpc.gov.tw/new_taipei_web/work/index.html

本府透過即時監測與影像資訊取得，可於短時間執行應變，讓新北市在都市防災上能夠主動掌握資訊，減低淹水災害發生。

利用智慧科技來協助掌握與判斷即時資料。主要包含路面淹水感測器、雨水下水道水位監測及 CCTV 等運用，首先，於都市易積淹水熱點已完成設置 70 處路面淹水感測器且今年將再建置 34 處，一旦有局部積水時，能夠快速採取應變措施，避免局部積水情況加劇

五、疏散撤離作業流程

（一）疏散撤離作業流程

依「水災危險潛勢地區保全計畫表」之水災危險潛勢地區、保全戶（人）數及疏散避難場所條件，繪製新北市各區水災危險潛勢地區疏散避難圖（附錄七），並依經濟部函頒之「水災危險潛勢地區疏散撤離標準作業程序」擬訂疏散撤離作業流程（圖 3-4）及資訊傳遞流程（圖 3-5），俾於水災時有效執行疏散撤離危險地區民眾，減少傷亡。

（二）保全對象及疏散撤離定義

保全對象係單指水災危險潛勢地區內居民，特別是需支援護送之弱勢族群（如長期病患、獨居老人、行動不便、身心障礙等）或居住地下室者均應確實掌握，必要時應優先協助疏散撤

離。

疏散撤離係指居民自住處平面疏散撤離至指定安全避難所、親友家，或垂直疏散至自家或同樓層 2 樓以上之安全處所。

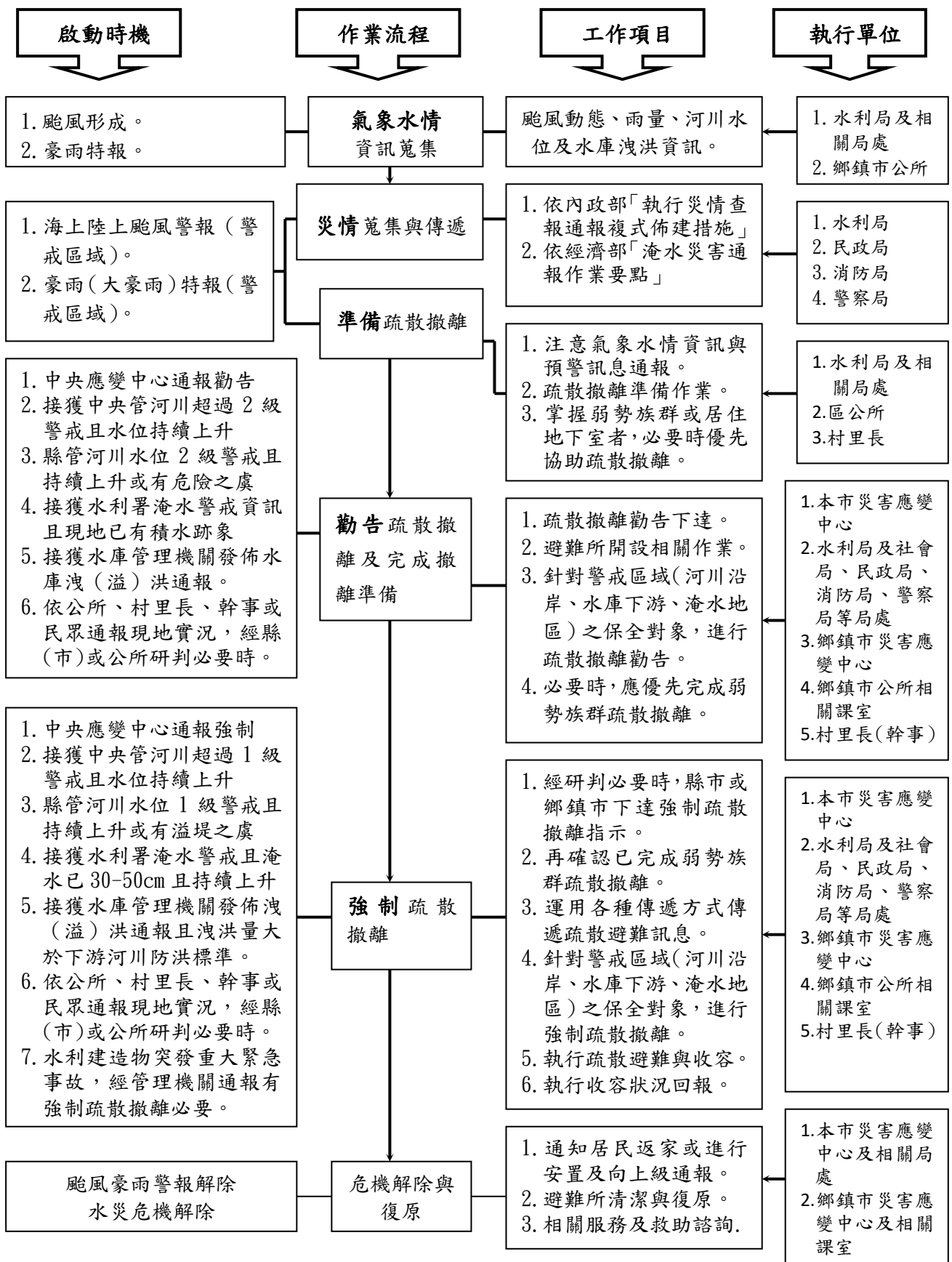


圖 3-4 水災疏散撤離作業流程圖

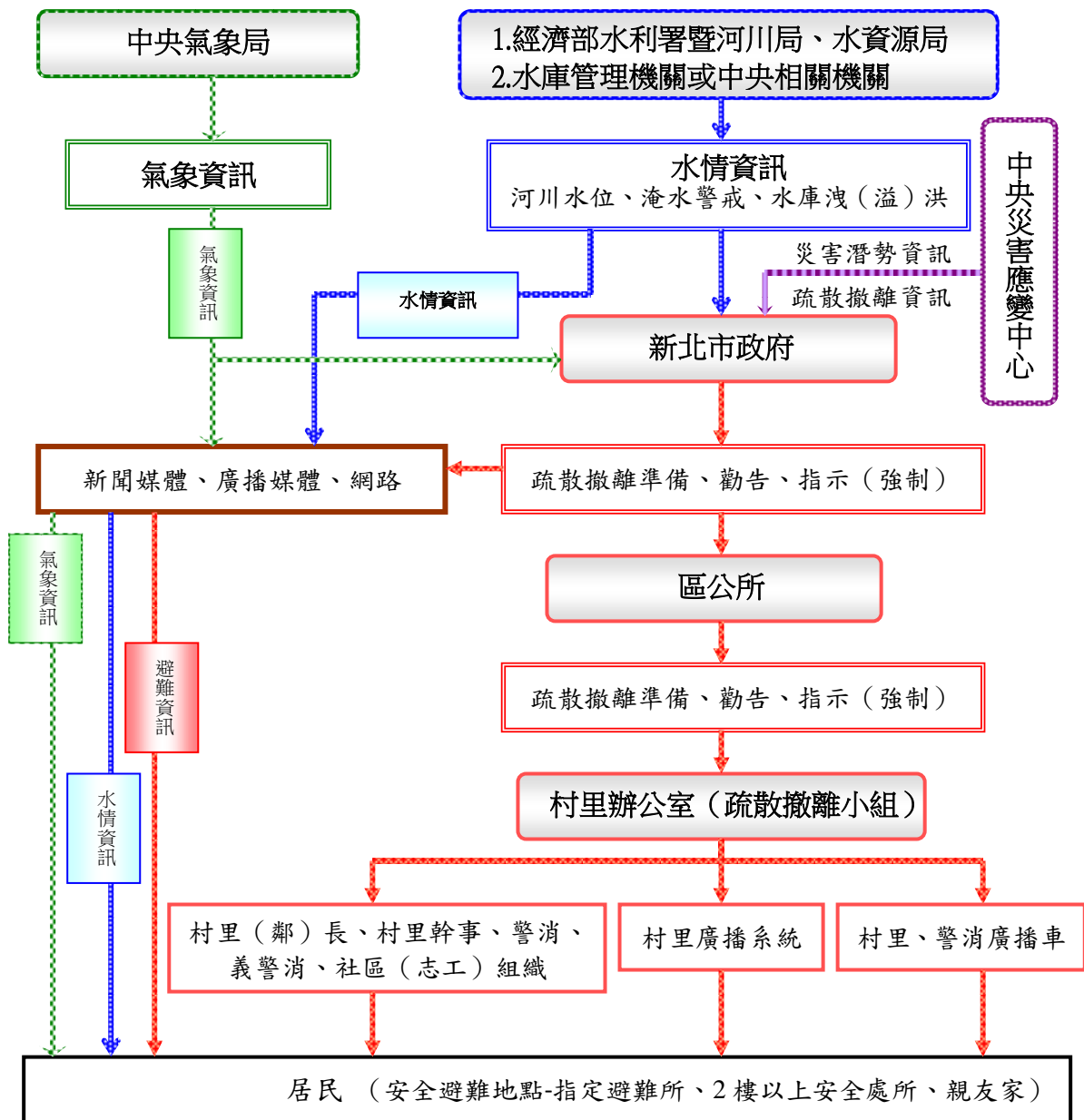


圖 3-5 水災疏散撤離資訊傳遞流程圖

(三) 疏散撤離權責分工：

本府災害應變中心下達疏散撤離指示後，由水利局、警察局、消防局、衛生局、民政局、社會局及工務局等相關局處依權責分工（附錄十）協助各區災害應變中心辦理疏散撤離相關工作，儘速完成水災危險地區內民眾之撤離與後續工作。

六、疏散撤離作業流程

本府為落實全民自主防災行動，持續編列經費辦理既有水患自主防災社區防災教育訓練及演練，協助社區持續維運並於汛期間發揮自主防災功能，進而達到「先自助後公助」之目標。

本府為結合及增進民力運用，後續擬新成立水患自主防災社區，輔導社區推動自主防災相關工作。

七、疏散撤離作業流程

本府建置水情災情監測與監控設施，強化水災應變功能及健全洪水與淹水預警系統(水位雨量站、水位站及 CCTV 站)功能，掌握水情災情最新資訊，並提供縣(市)內防救災單位、社區及民眾作為防救災之用。

第四章、附則

一、教育宣導

本府及區公所適時印製相關宣導資料及圖說，利用各種機會藉由防災教育宣導，教導民眾認識災害、建立正確風險及防災觀念，以提升全民防災意識及緊急應變能力。

二、疏散避難圖看板及疏散路線指示牌製作

本府及區公所推動將水災疏散避難圖製作成大型看板(如圖 4-1，範例為附錄七)設置於村里內明顯處，另於村落人口聚集處或重要保護標的等沿疏散撤離路線設置指示牌(如圖 4-2)，以達平時宣導、災時引導功能。

三、演練與計畫更新備查

本府及區公所針對本計畫平時加以演練(每年汛期前至少 1 次)，並於災時落實執行。

本市每年定期或不定期(重大水災後)更新水災危險潛勢地區保全計畫內容，以維持資料之正確性及有效性，並於每年汛期前提報經濟部備查。

四、督導區公所擬訂計畫或更新及提報備查

本府每年督導區公所擬訂或更新該轄「水災危險潛勢地區保全計畫」，計畫內容以簡明及實用為原則，並應隨時維持計畫資料之正確性及有效性，同時於每年汛期前提報本府備查，俾使區公所落實水災疏散撤離之命令下達及通報應撤離之村里民眾等相關作業。區級「水災危險潛勢地區保全計畫」參考範本格式，如附錄九。

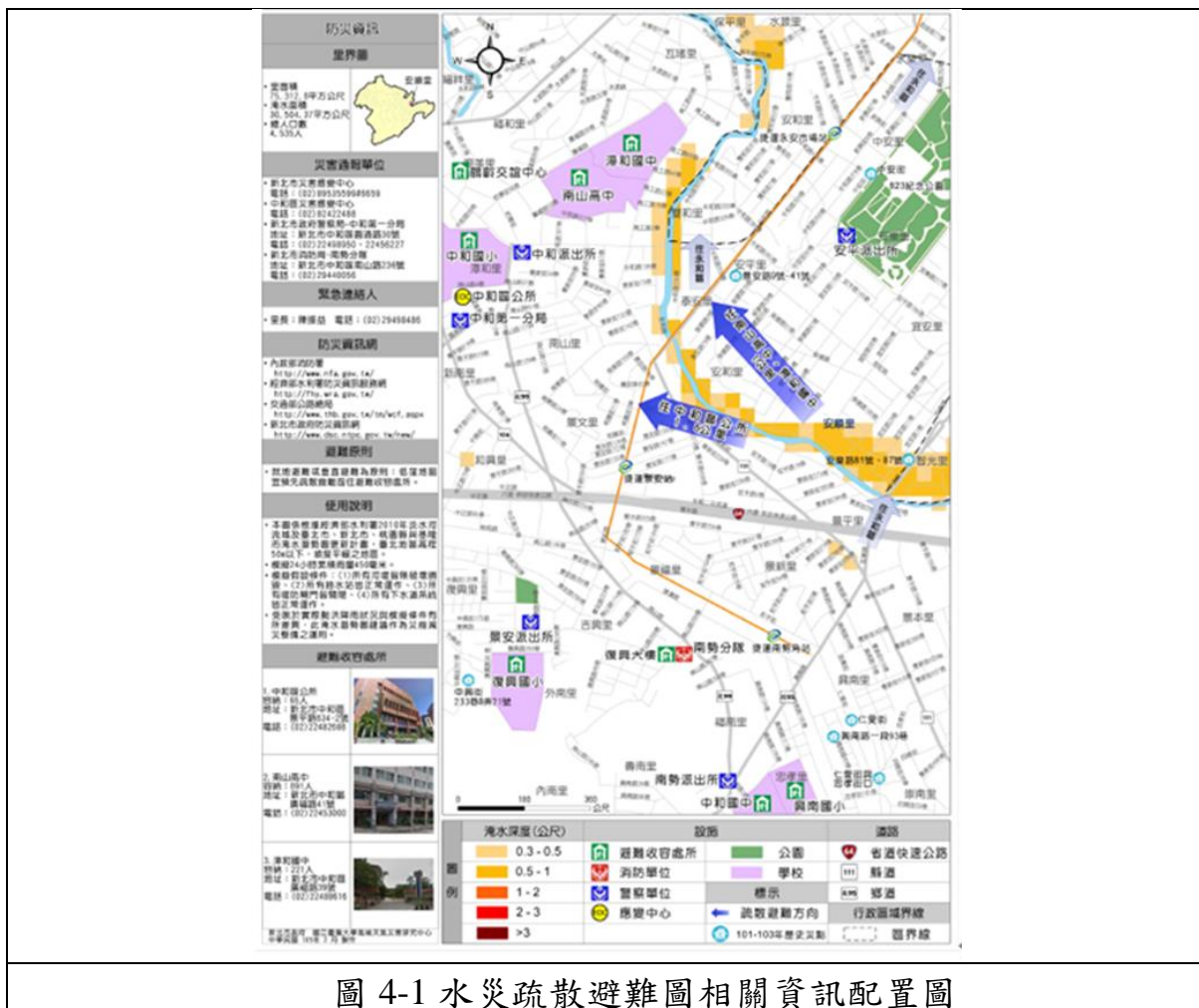


圖 4-1 水災疏散避難圖相關資訊配置圖



圖 4-2 指示牌製作樣式範例

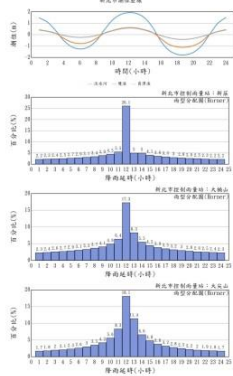
附錄一、新北市淹水潛勢圖

附錄一、新北市淹水潛勢圖

新北市24小時延時定量降水500毫米淹水潛勢圖

經濟部水利署105年12月製作

0 5 10 20 公里
比例尺: 1: 90,000



製作條件說明

淹水潛勢圖係基於設計降雨條件及特定年份地形資料下，採用區域水理模式推估淹水潛勢圖。因氣象及水文條件不確定性，故本圖無法保證未來單一淹水事件之實際淹水狀況，參考使用時應特別留意此情形。

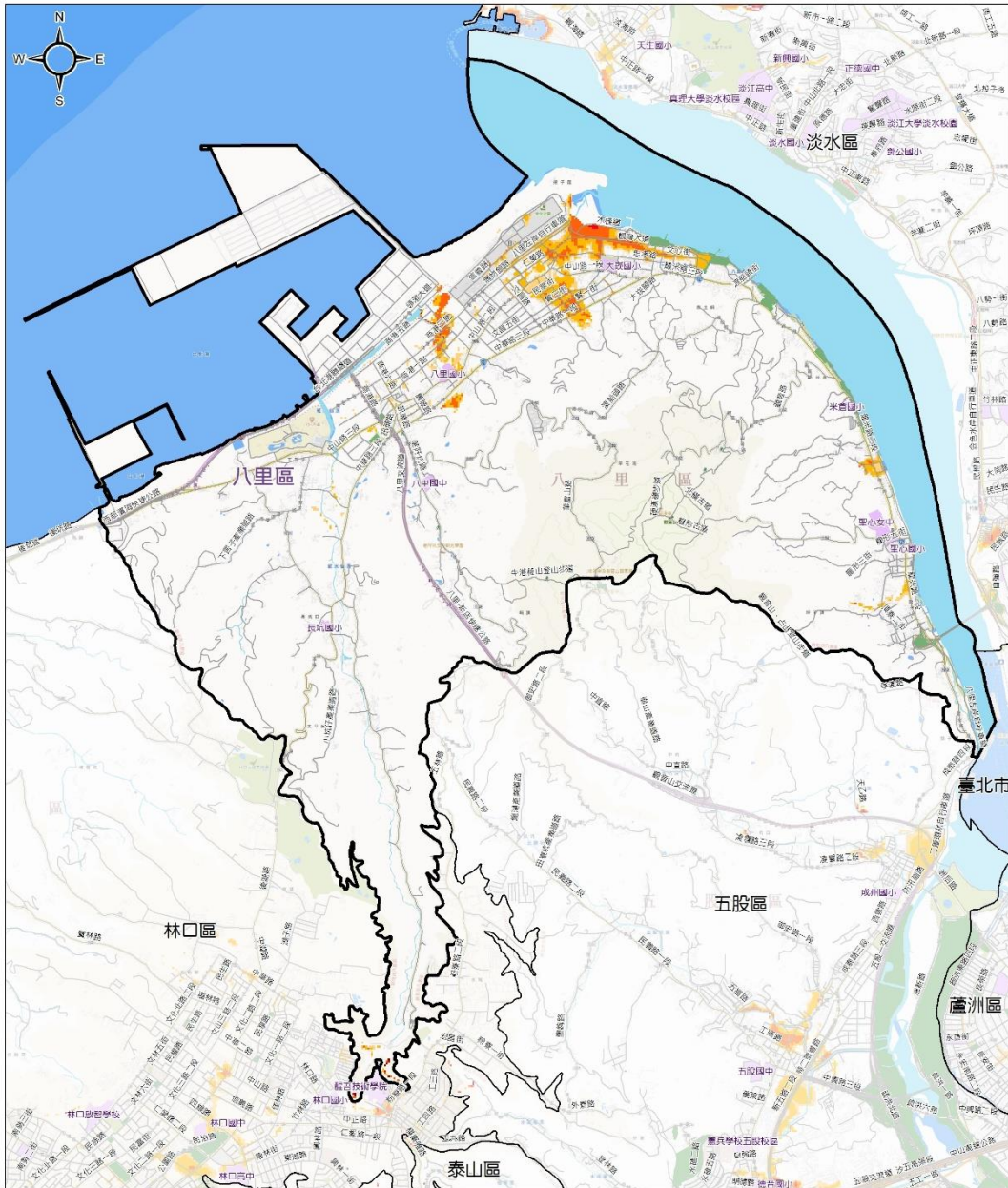
用途限制：依據「水災潛勢資料公開辦法」辦理，依其規定，淹水潛勢圖僅供防災相關業務使用。

- 淹水模式：SOFEC淹水模式
水文條件：1. 使用Hamer設計降雨雨型
2. 使用歷年7-10月大湖平均高水位歷線
3. 使用民國99至101年之數值地形
4. 使用民國99年之土地利用圖資資料
5. 設置貫通斷崖兩端之中央管測川、縣市管河川及區域排水系統，對於無測量資料之市區或農排水路，則依據衛星影像及DEM佈設管水壩壩。

- 前置條件：1. 所有防洪排水設施及下水道系統皆無破壞或廢棄。
2. 所有防洪排水設施依照既有操作規則進行運作，無操作規則者依內外水位關係運作。
3. 未來都市發展無新增淹水範圍情形。

執行單位：國立臺灣大學

新北市八里區24小時累積雨量500毫米淹水潛勢圖



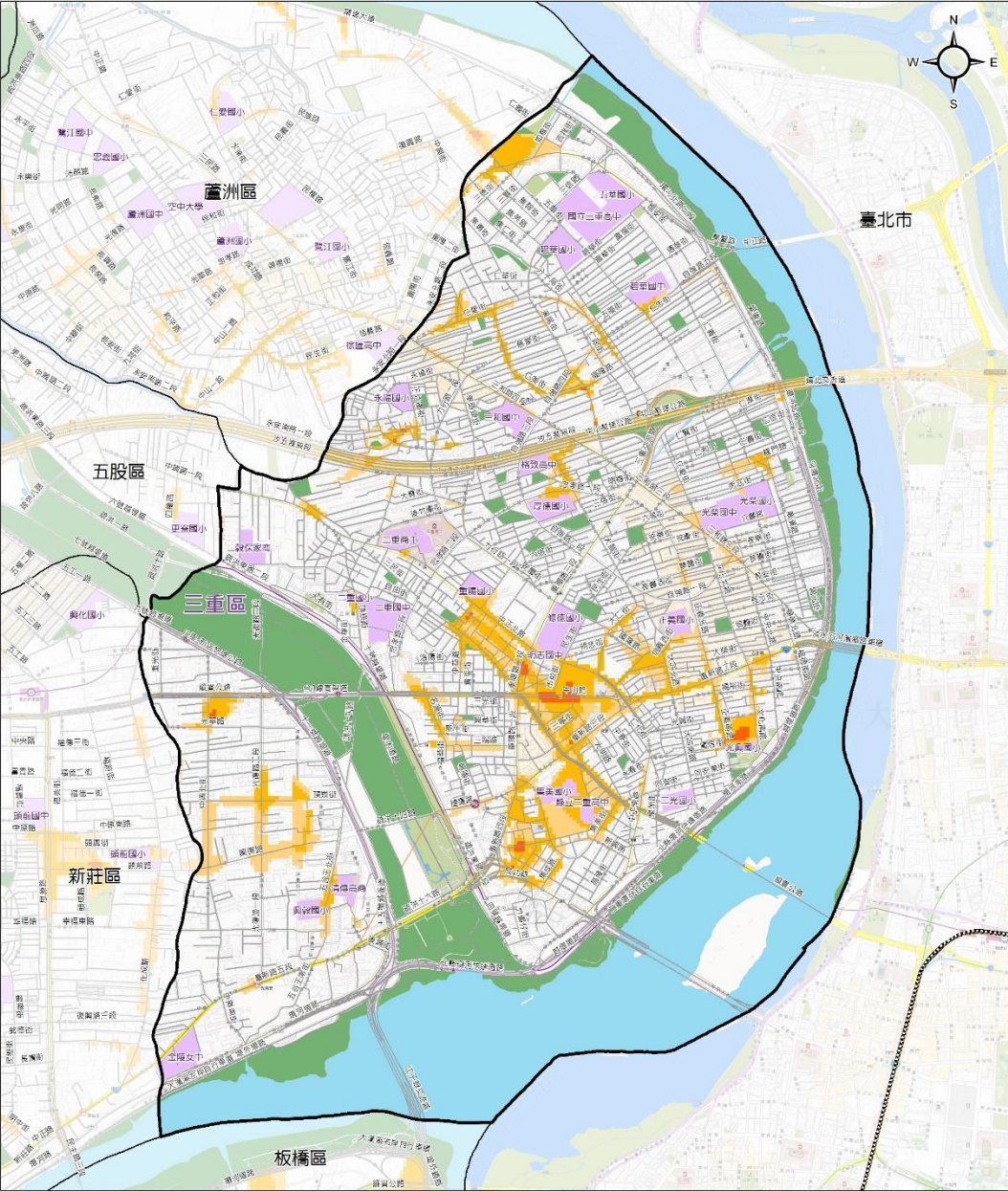
圖例	淹水深度(公尺)	交通道路	設施	行政區域界	比例尺
	0.3 - 0.5	道路	公園	區界線	0 0.5 1 公里
	0.5 - 1		學校		
	1 - 2	自然資源			製作時間及製作單位 中華民國 108 年 3 月 新北市政府 國立臺灣大學氣候天氣災害研究中心 地圖圖資來源：新北市政府(資訊中心)
	2 - 3	河川			
	> 3				

新北市三芝區24小時累積雨量500毫米淹水潛勢圖



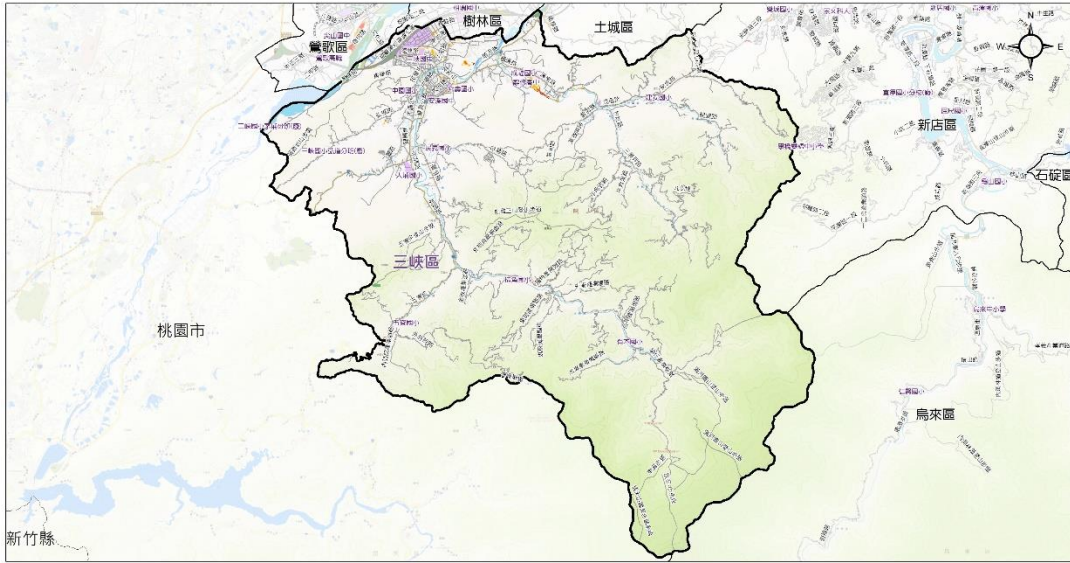
圖例	淹水深度(公尺)	交通道路	設施	行政區域界	比例尺
	0.3 - 0.5	道路	公園	區界線	0 1 2 公里
	0.5 - 1		學校		
	1 - 2	自然資源			製作時間及製作單位 中華民國 108 年 3 月 新北市政府 國立臺灣大學氣候天氣災害研究中心 地圖圖資來源：新北市政府(資訊中心)
	2 - 3	河川			
	> 3				

新北市三重區24小時累積雨量500毫米淹水潛勢圖



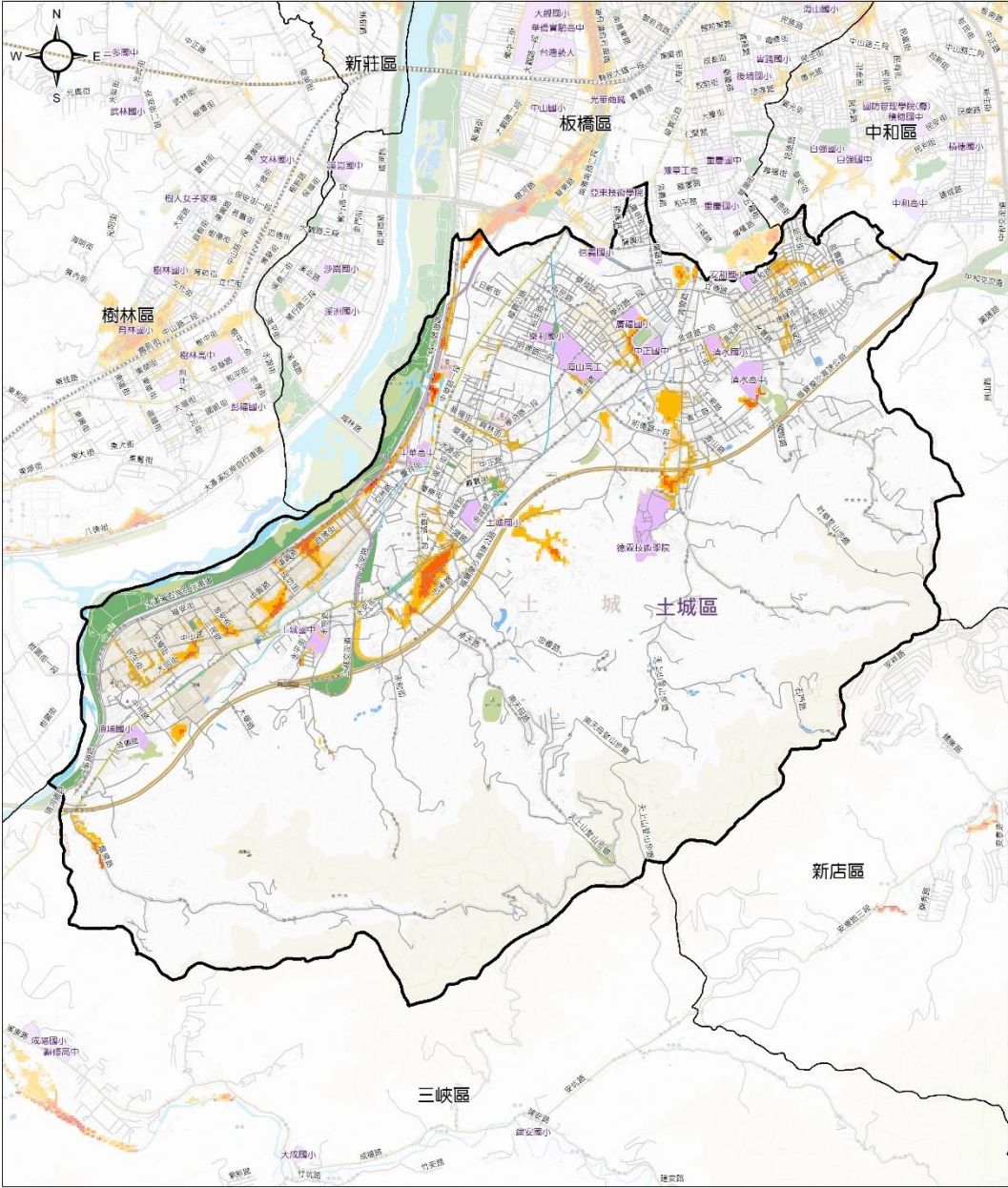
	淹水深度(公尺)	交通道路	設施	行政區域界	比例尺
圖例		道路			0 0.5 1 公里
		自然資源			製作時間及製作單位 中華民國 108 年 3 月 新北市政府 國立臺灣大學氣候天氣災害研究中心 地圖圖資來源：新北市政府(資訊中心)
		河川			

新北市三峽區24小時累積雨量500毫米淹水潛勢圖



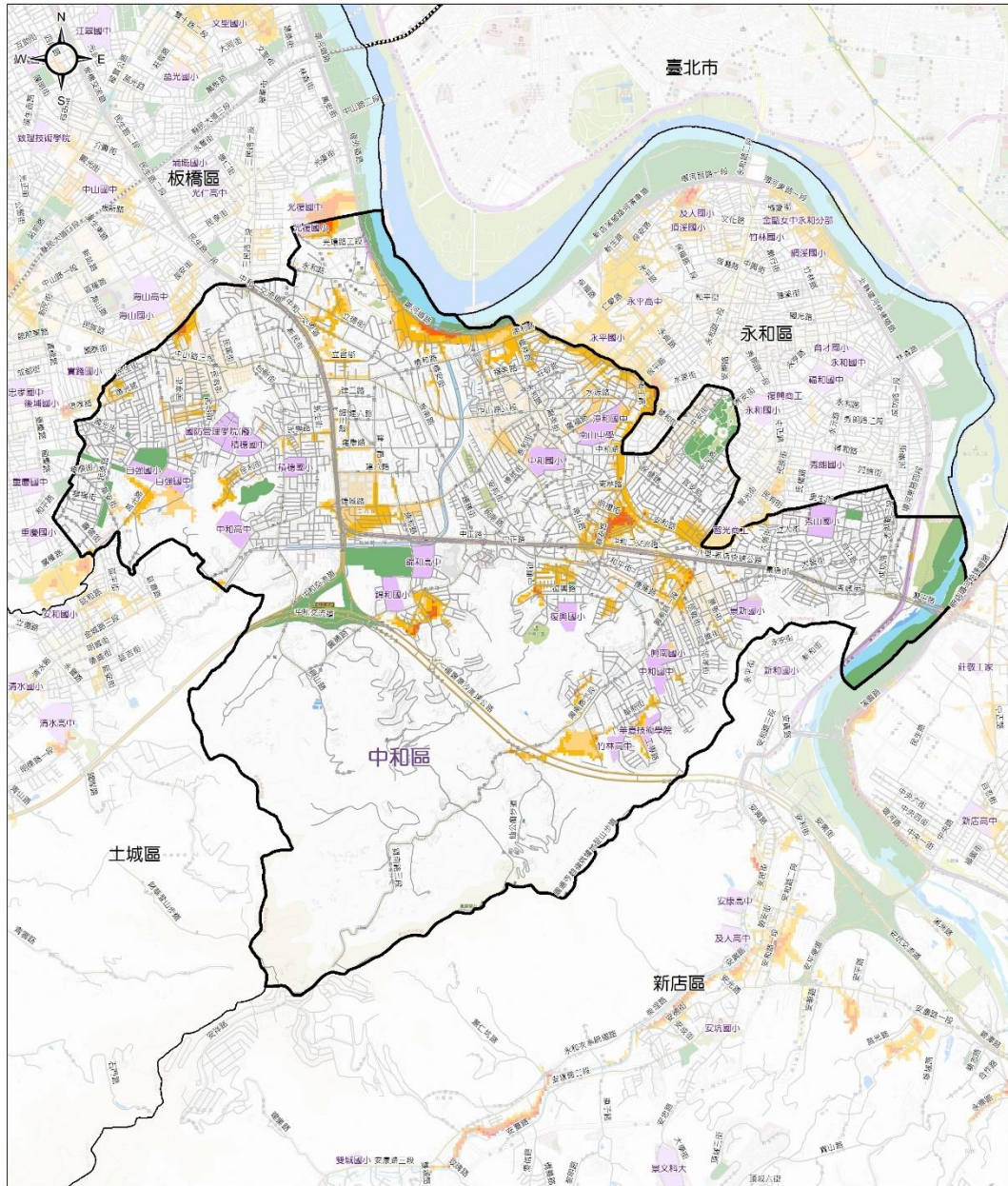
淹水深度(公尺)		交通道路	設施	行政區域界	比例尺													
圖例	<table border="1"> <tr> <td>0.3 - 0.5</td> <td>2 - 3</td> </tr> <tr> <td>0.5 - 1</td> <td>> 3</td> </tr> <tr> <td>1 - 2</td> <td></td> </tr> </table>	0.3 - 0.5	2 - 3	0.5 - 1	> 3	1 - 2		<table border="1"> <tr> <td>道路</td> </tr> </table>	道路	<table border="1"> <tr> <td>學校</td> </tr> <tr> <td>公園</td> </tr> </table>	學校	公園	<table border="1"> <tr> <td>區界線</td> </tr> <tr> <td>自然資源</td> </tr> <tr> <td>河川</td> </tr> </table>	區界線	自然資源	河川	<table border="1"> <tr> <td>0 2 4 公里</td> </tr> </table>	0 2 4 公里
0.3 - 0.5	2 - 3																	
0.5 - 1	> 3																	
1 - 2																		
道路																		
學校																		
公園																		
區界線																		
自然資源																		
河川																		
0 2 4 公里																		
					製作時間及製作單位 中華民國 108 年 3 月 新北市政府 新竹臺灣大學環境工程與研究中心 地圖資料來源：新北市政府(資訊中心)													

新北市土城區24小時累積雨量500毫米淹水潛勢圖



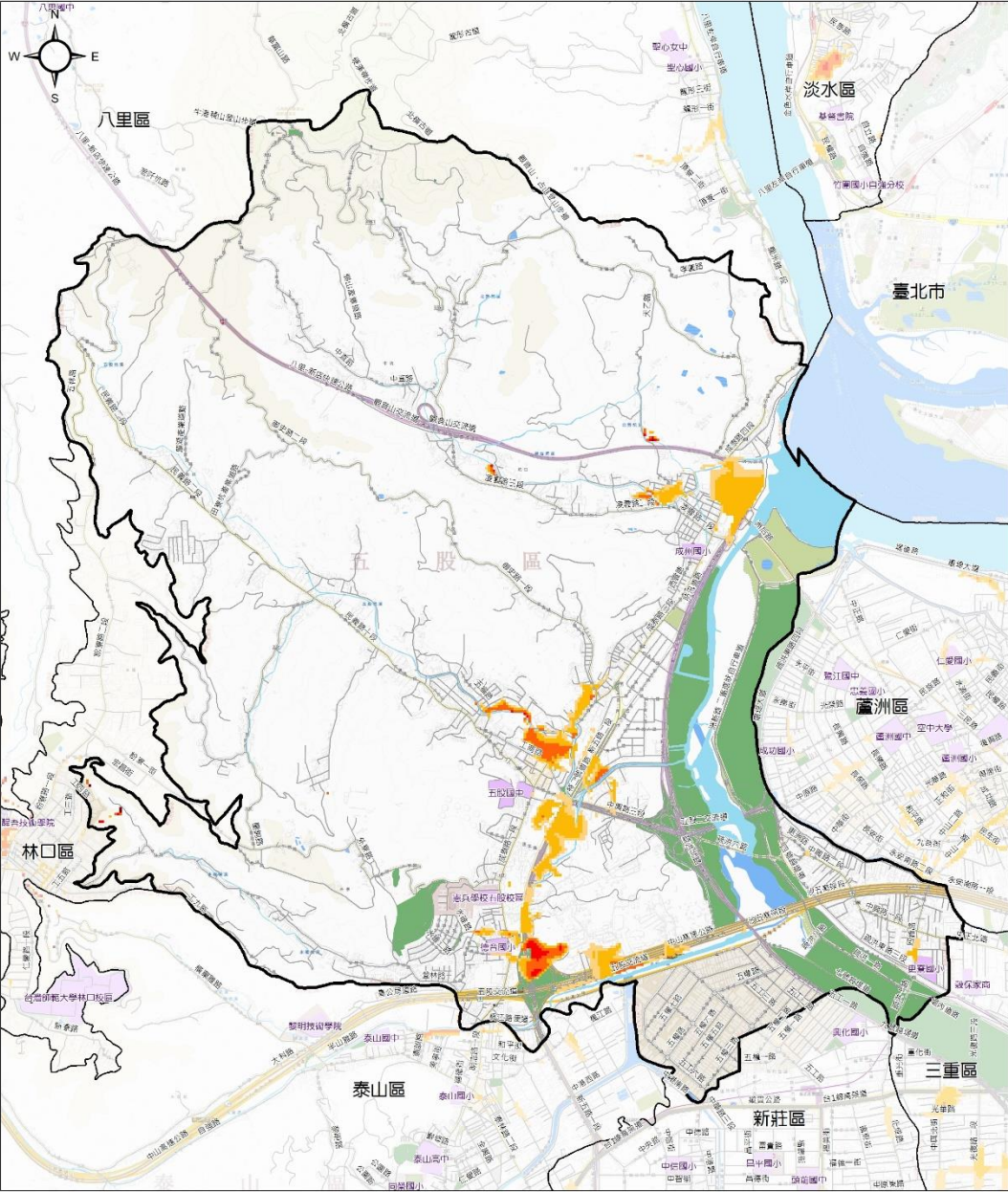
	淹水深度(公尺)	交通道路	設施	行政區域界	比例尺
圖例	0.3 - 0.5	—— 道路	公園	區界線	0 0.5 1 公里
	0.5 - 1		學校		
	1 - 2	—— 自然資源			製作時間及製作單位 中華民國 108 年 3 月 新北市政府 國立臺灣大學氣候天氣災害研究中心 地圖圖資來源：新北市政府(資訊中心)
	2 - 3	—— 河川			
	> 3				

新北市中和區24小時累積雨量500毫米淹水潛勢圖



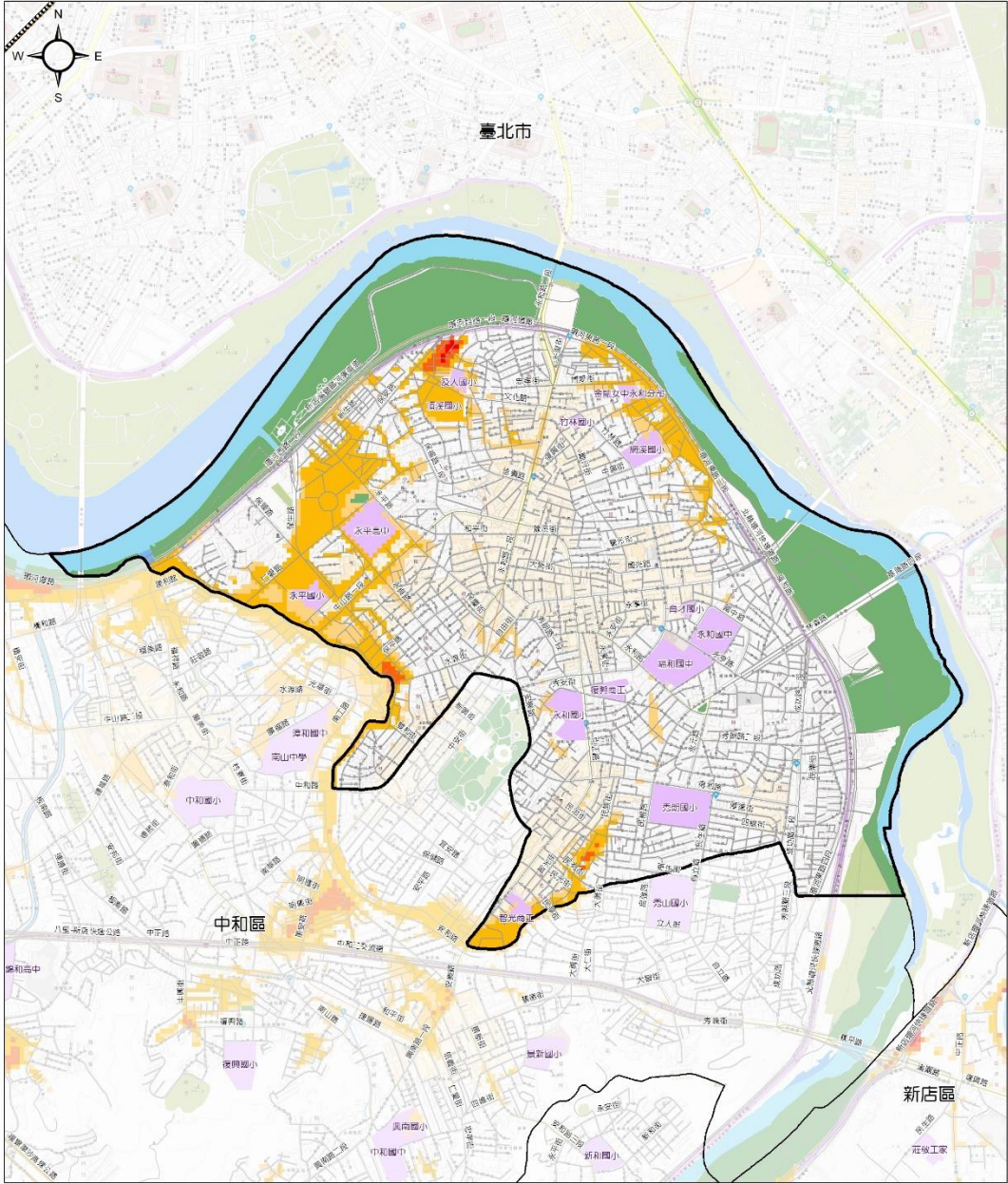
圖例	淹水深度(公尺)	交通道路	設施	行政區域界	比例尺
	0.3 - 0.5	道路	公園	區界線	0 0.5 1 公里
	0.5 - 1	臺鐵	學校	自然資源	
	1 - 2	高鐵		河川	製作時間及製作單位 中華民國 108 年 3 月 新北市政府 國立臺灣大學氣候天氣災害研究中心 地圖圖資來源：新北市政府(資訊中心)
	2 - 3				
	> 3				

新北市五股區24小時累積雨量500毫米淹水潛勢圖



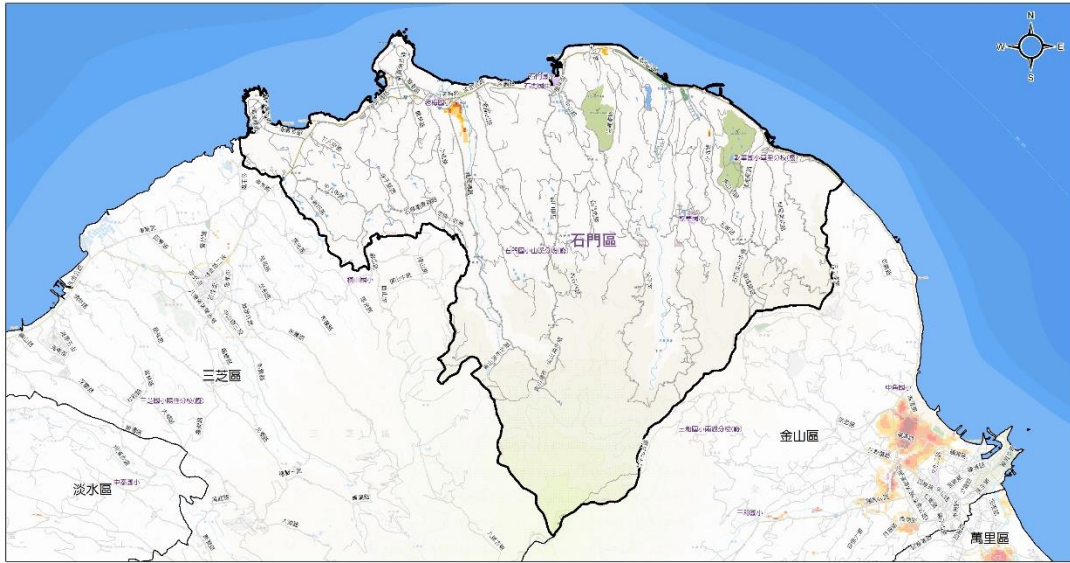
圖例	淹水深度(公尺)	交通道路	設施	行政區域界	比例尺
	<div style="display: flex; flex-direction: column; gap: 5px;"> <div style="display: flex; align-items: center;"> 0.3 - 0.5</div> <div style="display: flex; align-items: center;"> 0.5 - 1</div> <div style="display: flex; align-items: center;"> 1 - 2</div> <div style="display: flex; align-items: center;"> 2 - 3</div> <div style="display: flex; align-items: center;"> > 3</div> </div>	<div style="display: flex; flex-direction: column; gap: 5px;"> <div style="display: flex; align-items: center;"> 道路</div> <div style="display: flex; align-items: center;"> 臺鐵</div> <div style="display: flex; align-items: center;"> 高鐵</div> </div>	<div style="display: flex; flex-direction: column; gap: 5px;"> <div style="display: flex; align-items: center;"> 公園</div> <div style="display: flex; align-items: center;"> 學校</div> </div>	<div style="display: flex; flex-direction: column; gap: 5px;"> <div style="display: flex; align-items: center;"> 區界線</div> <div style="display: flex; align-items: center;"> 自然資源 河川</div> </div>	<div style="display: flex; align-items: center; gap: 10px;"> <div style="display: flex; align-items: center;"> 0 0.5 1 公里 </div> <div style="text-align: right; font-size: small;"> 製作時間及製作單位 中華民國 108 年 3 月 新北市政府 國立臺灣大學氣候天氣災害研究中心 地圖圖資來源：新北市政府(資訊中心) </div> </div>

新北市永和區24小時累積雨量500毫米淹水潛勢圖



	淹水深度(公尺)	交通道路	設施	行政區域界	比例尺
圖 例	 0.3 - 0.5	 道路	 公園	 區界線	0 250 500 公尺
	 0.5 - 1	 臺鐵	 學校	自然資源	
	 1 - 2	 高鐵		 河川	
	 2 - 3				
	 > 3				
					製作時間及製作單位 中華民國 108 年 3 月 新北市政府 國立臺灣大學氣候天氣災害研究中心 地圖圖資來源：新北市政府(資訊中心)

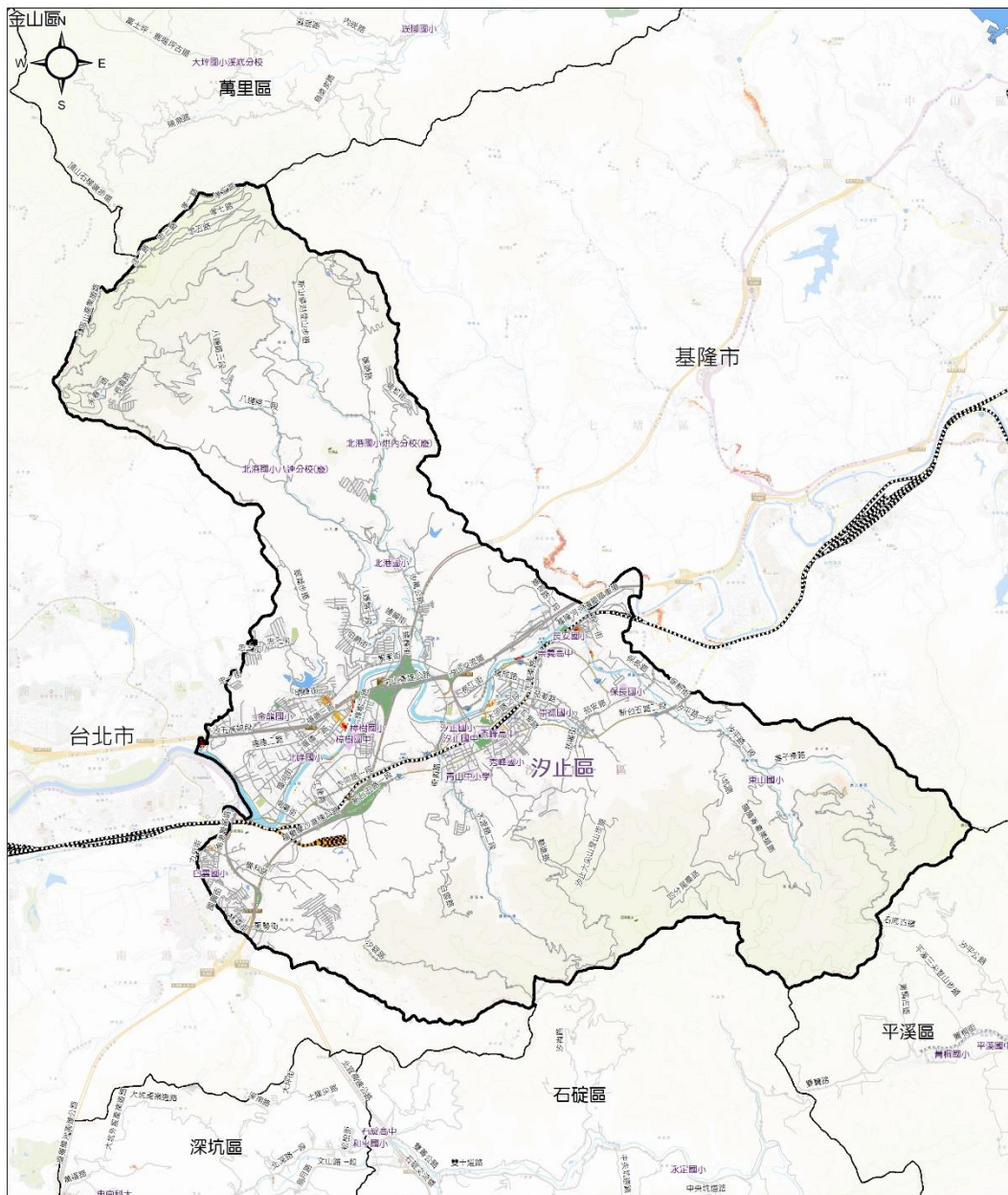
新北市石門區24小時累積雨量500毫米淹水潛勢圖



淹水深度(公尺)		交通道路	設施	行政區域界	比例尺
例	0.3 - 0.5	道路	學校	區界線	0 1 2 公里
	0.5 - 1		公園	自然資源	
	1 - 2			河川	
	2 - 3				
	> 3				

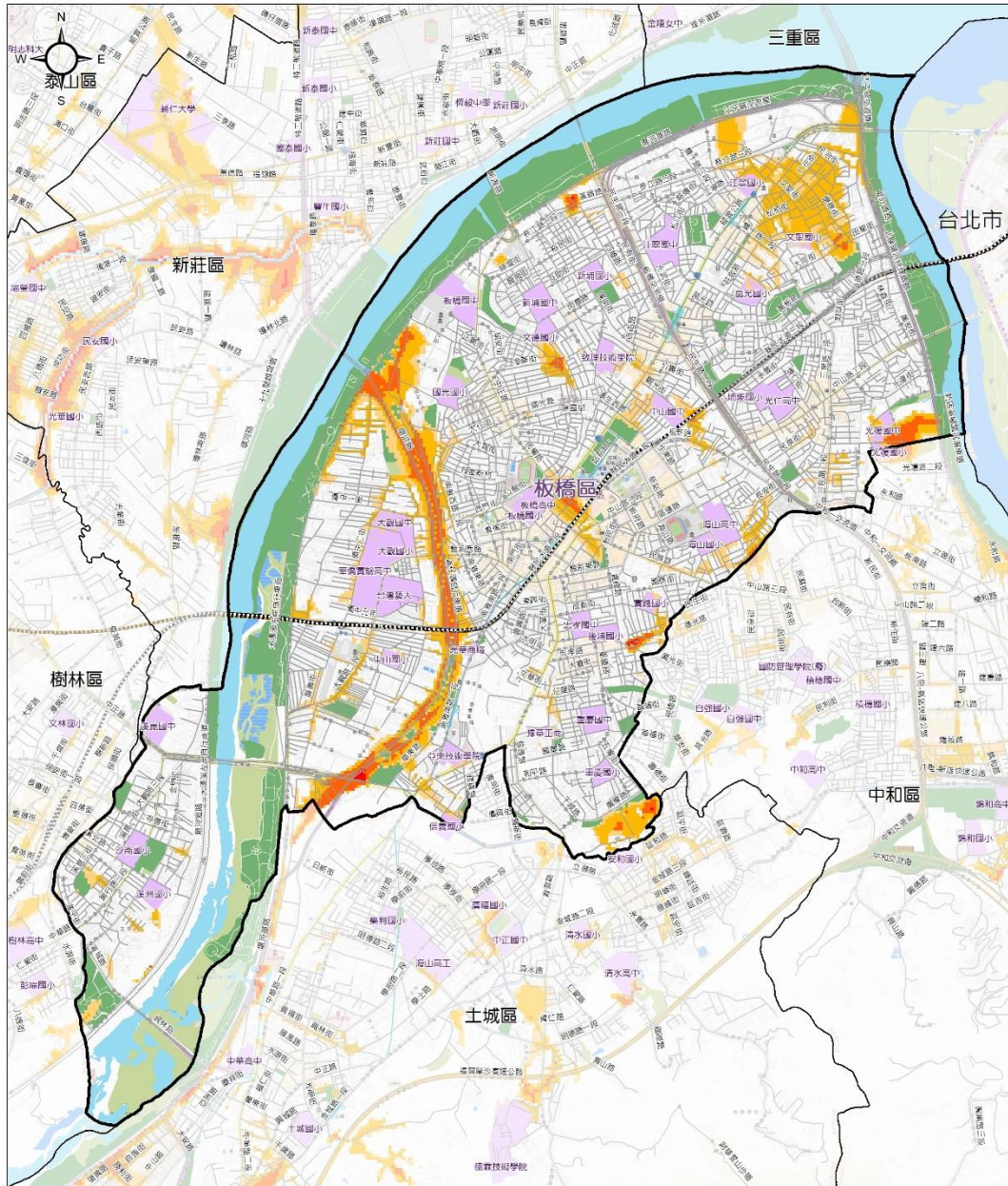
製作時間及製作單位
 中華民國 108 年 3 月 新北市政府
 國立臺灣大學環境工程與研究中心
 地圖圖資來源：新北市政府(資訊中心)

新北市汐止區24小時累積雨量500毫米淹水潛勢圖



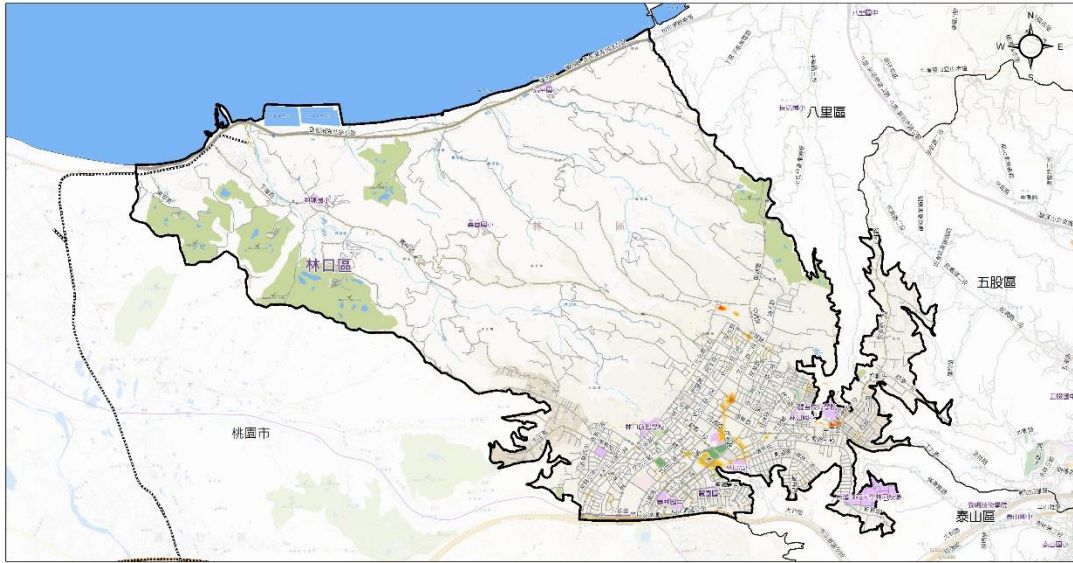
圖例	淹水深度(公尺)	交通道路	設施	行政區域界	比例尺
	<ul style="list-style-type: none"> 0.3 - 0.5 0.5 - 1 1 - 2 2 - 3 > 3 	<ul style="list-style-type: none"> 道路 臺鐵 高鐵 	<ul style="list-style-type: none"> 公園 學校 	<ul style="list-style-type: none"> 區界線 自然資源 河川 	0 1 2 公里 製作時間及製作單位 中華民國 108 年 3 月 新北市政府 國立臺灣大學氣候天氣災害研究中心 地圖圖資來源：新北市政府(資訊中心)

新北市板橋區24小時累積雨量500毫米淹水潛勢圖



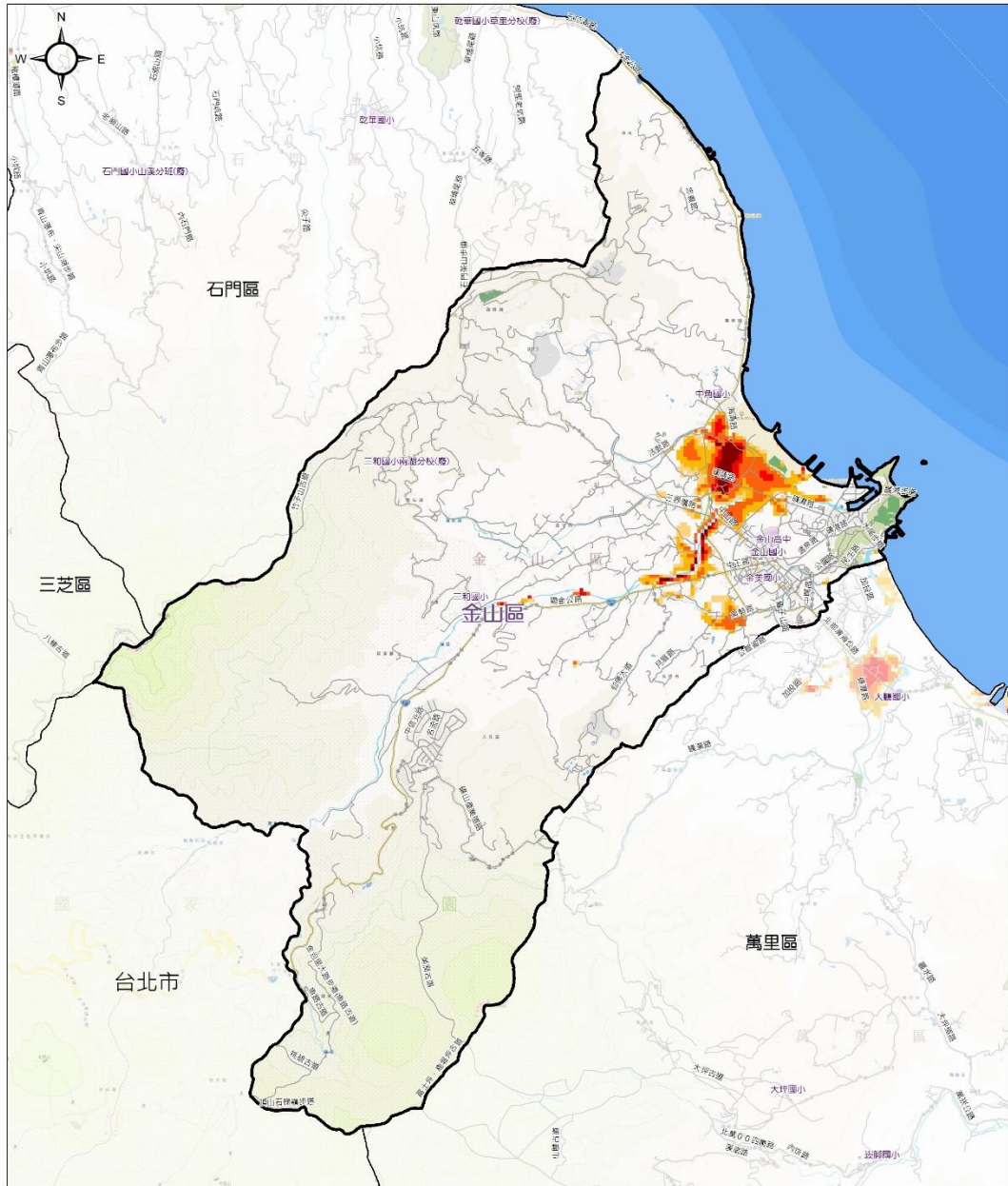
圖例	淹水深度(公尺)	交通道路	設施	行政區域界	比例尺
	0.3 - 0.5	道路	公園	區界線	0 0.5 1 公里
	0.5 - 1	臺鐵	學校	自然資源	
	1 - 2	高鐵		河川	製作時間及製作單位 中華民國 108 年 3 月 新北市政府 國立臺灣大學氣候天氣災害研究中心 地圖圖資來源：新北市政府(資訊中心)
	2 - 3				
	> 3				

新北市林口區24小時累積雨量500毫米淹水潛勢圖



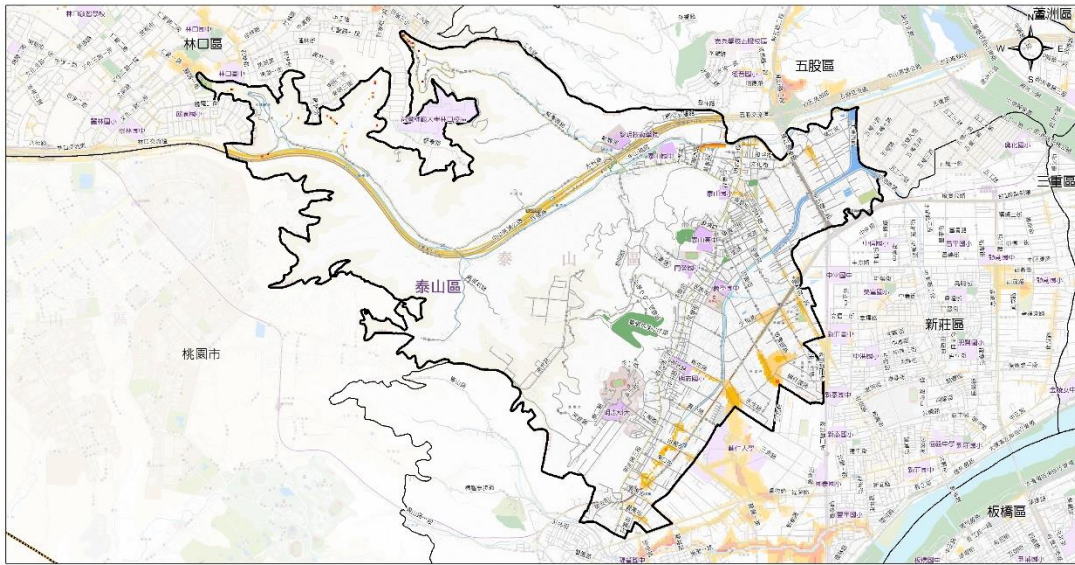
淹水深度(公尺)		交通道路	設施	行政區域界	比例尺													
圖例	<table border="1"> <tr> <td> 0.3 - 0.5</td> <td> 2 - 3</td> </tr> <tr> <td> 0.5 - 1</td> <td> > 3</td> </tr> <tr> <td> 1 - 2</td> <td></td> </tr> </table>	 0.3 - 0.5	 2 - 3	 0.5 - 1	 > 3	 1 - 2		<table border="1"> <tr> <td> 道路</td> </tr> </table>	 道路	<table border="1"> <tr> <td> 學校</td> </tr> <tr> <td> 公園</td> </tr> </table>	 學校	 公園	<table border="1"> <tr> <td> 區界線</td> </tr> <tr> <td>自然資源</td> </tr> <tr> <td> 河川</td> </tr> </table>	 區界線	自然資源	 河川	<table border="1"> <tr> <td>0 1 2 公里</td> </tr> </table>	0 1 2 公里
 0.3 - 0.5	 2 - 3																	
 0.5 - 1	 > 3																	
 1 - 2																		
 道路																		
 學校																		
 公園																		
 區界線																		
自然資源																		
 河川																		
0 1 2 公里																		
					<p>製作時間及製作單位</p> <p>中華民國 108 年 3 月 新北市政府 國立臺灣大學環境工程與研究中心 地圖圖資來源：新北市政府(資訊中心)</p>													

新北市金山區24小時累積雨量500毫米淹水潛勢圖



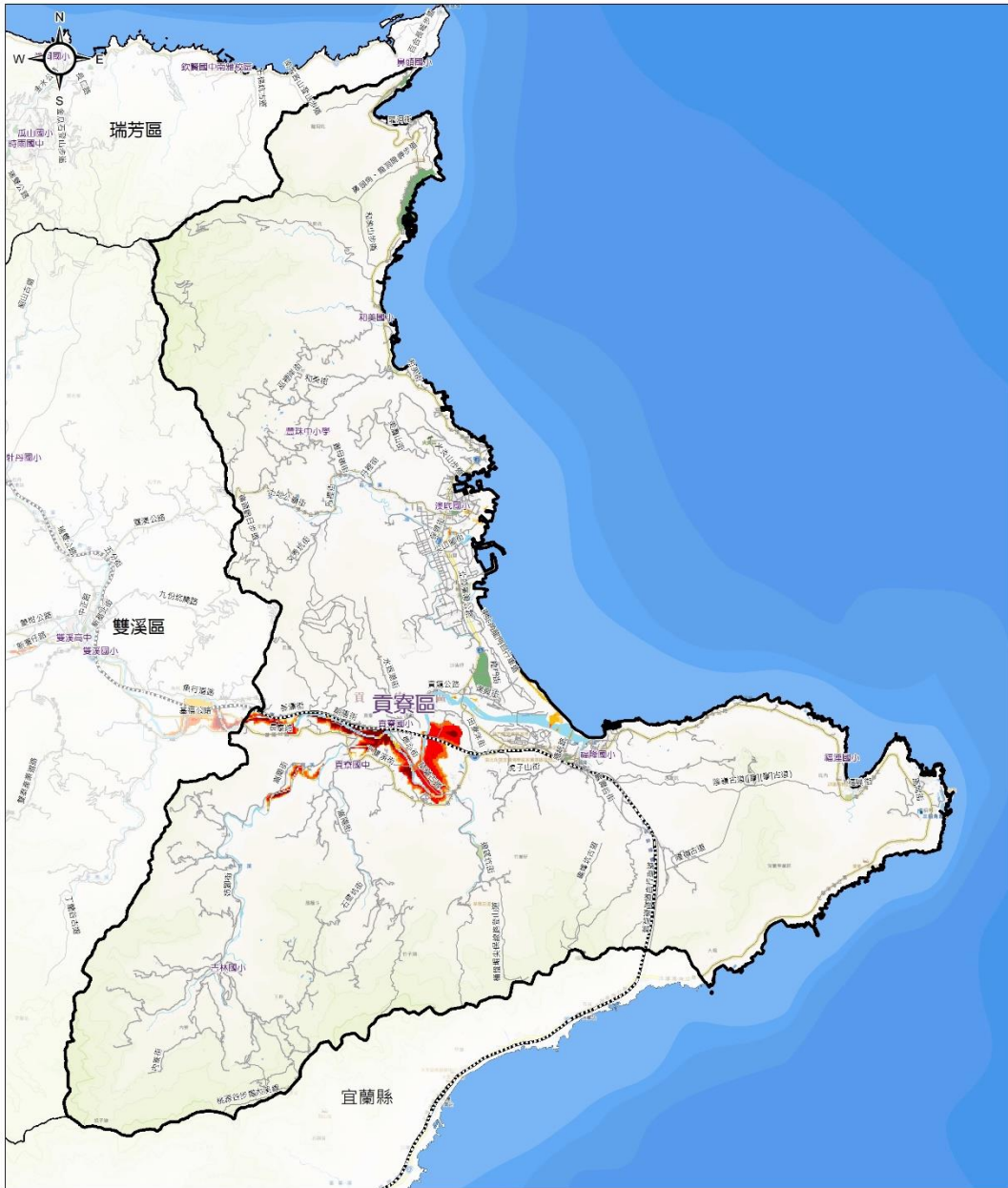
圖例	淹水深度(公尺)	交通道路	設施	行政區域界	比例尺
	<ul style="list-style-type: none"> 0.3 - 0.5 0.5 - 1 1 - 2 2 - 3 > 3 	<ul style="list-style-type: none"> 道路 臺鐵 高鐵 	<ul style="list-style-type: none"> 公園 學校 	<ul style="list-style-type: none"> 區界線 自然資源 河川 	<p>0 1 2 公里</p> <p>製作時間及製作單位</p> <p>中華民國 108 年 3 月 新北市政府 國立臺灣大學氣候天氣災害研究中心 地圖圖資來源：新北市政府(資訊中心)</p>

新北市泰山區24小時累積雨量500毫米淹水潛勢圖



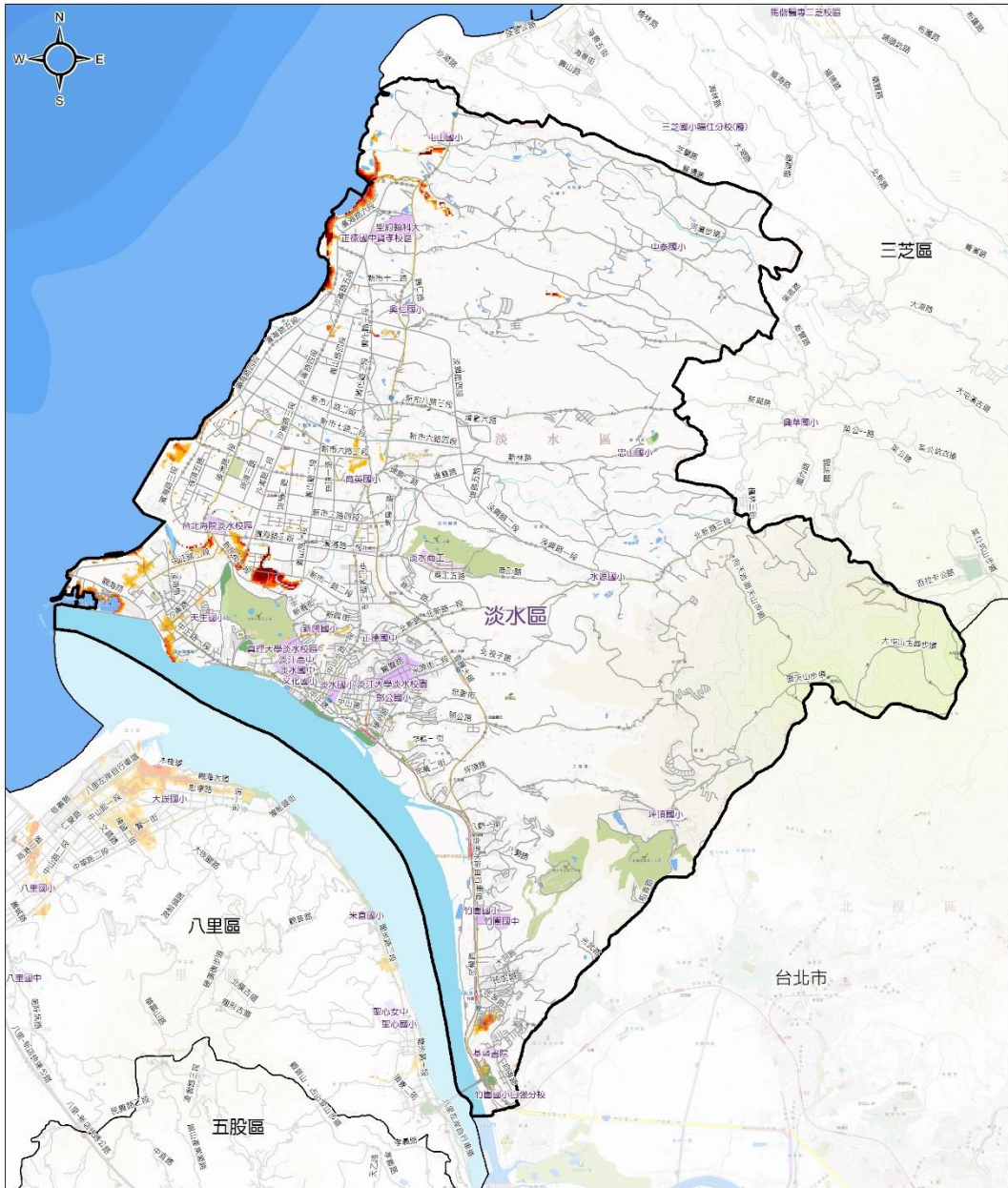
淹水深度(公尺)		交通道路	設施	行政區域界	比例尺
	0.3 - 0.5	 道路	 學校	 區界線	0 0.5 1 公里
	0.5 - 1	 臺鐵	 公園	 河川	
	1 - 2	 高鐵			製作時間及製作單位
					中華民國 108 年 3 月 新北市政府 國立臺灣大學環境工程與防災研究中心 地圖資料來源：新北市政府(資訊中心)

新北市貢寮區24小時累積雨量500毫米淹水潛勢圖



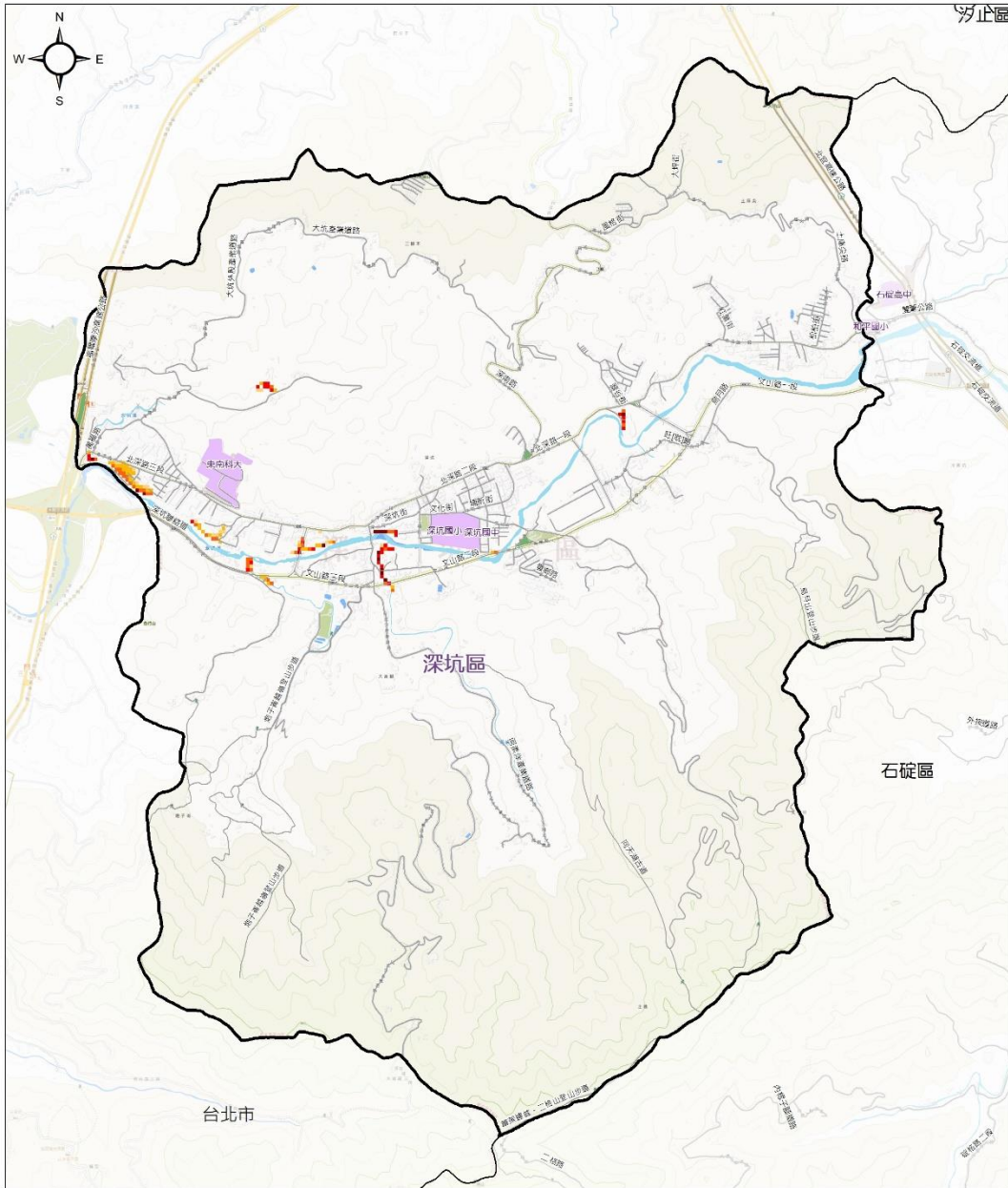
圖例	淹水深度(公尺)	交通道路	設施	行政區域界	比例尺
	0.3 - 0.5	道路	公園	區界線	0 1.5 3 公里
	0.5 - 1	臺鐵	學校	自然資源	
	1 - 2	高鐵		河川	製作時間及製作單位 中華民國 108 年 3 月 新北市政府 國立臺灣大學氣候天氣災害研究中心 地圖圖資來源：新北市政府(資訊中心)
	2 - 3				
	> 3				

新北市淡水區24小時累積雨量500毫米淹水潛勢圖



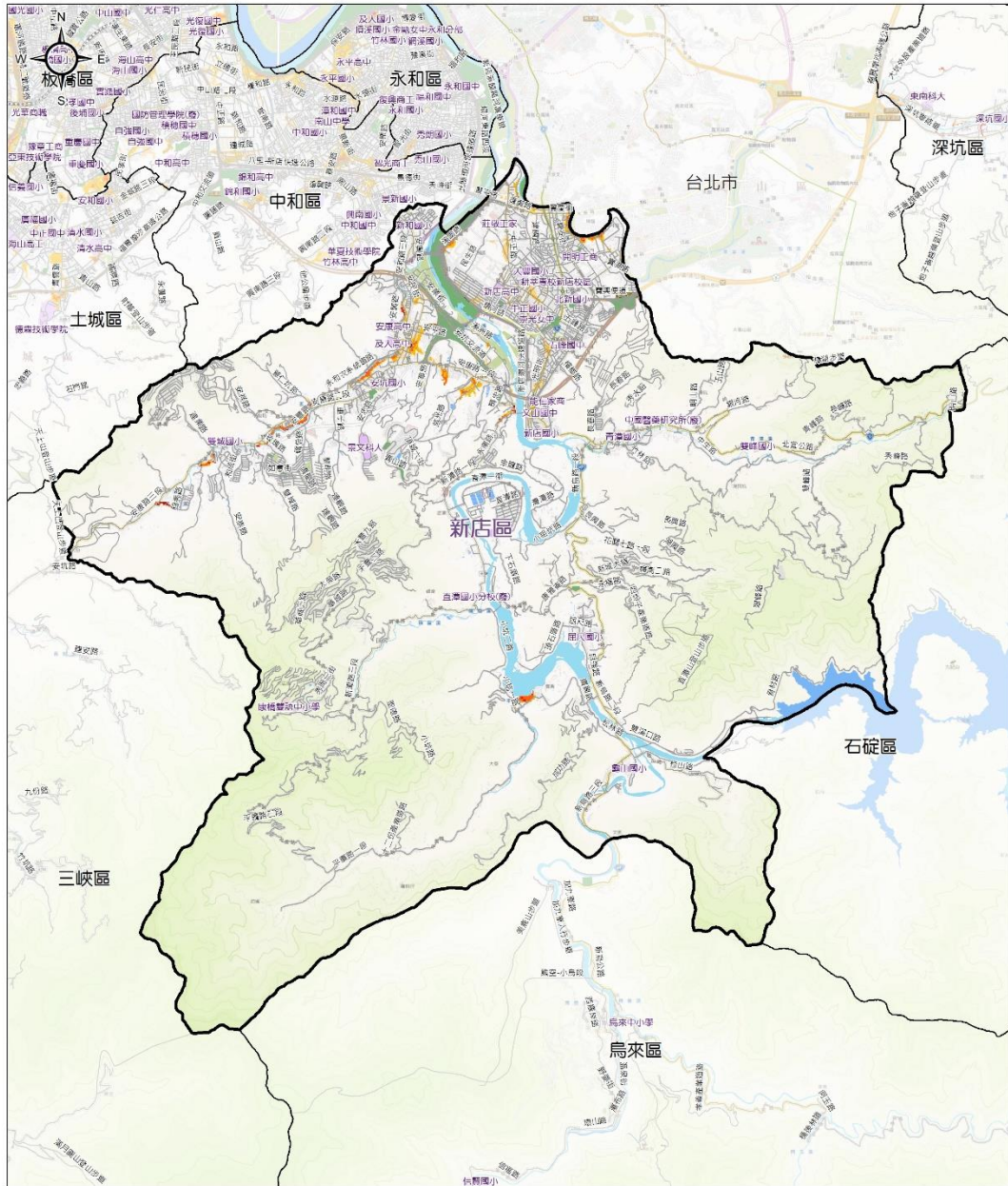
圖例	淹水深度(公尺)	交通道路	設施	行政區域界	比例尺
	0.3 - 0.5	道路	公園	區界線	0 1 2 公里
	0.5 - 1	臺鐵	學校	自然資源	
	1 - 2	高鐵		河川	製作時間及製作單位 中華民國 108 年 3 月 新北市政府 國立臺灣大學氣候天氣災害研究中心 地圖圖資來源：新北市政府(資訊中心)
	2 - 3				
	> 3				

新北市深坑區24小時累積雨量500毫米淹水潛勢圖



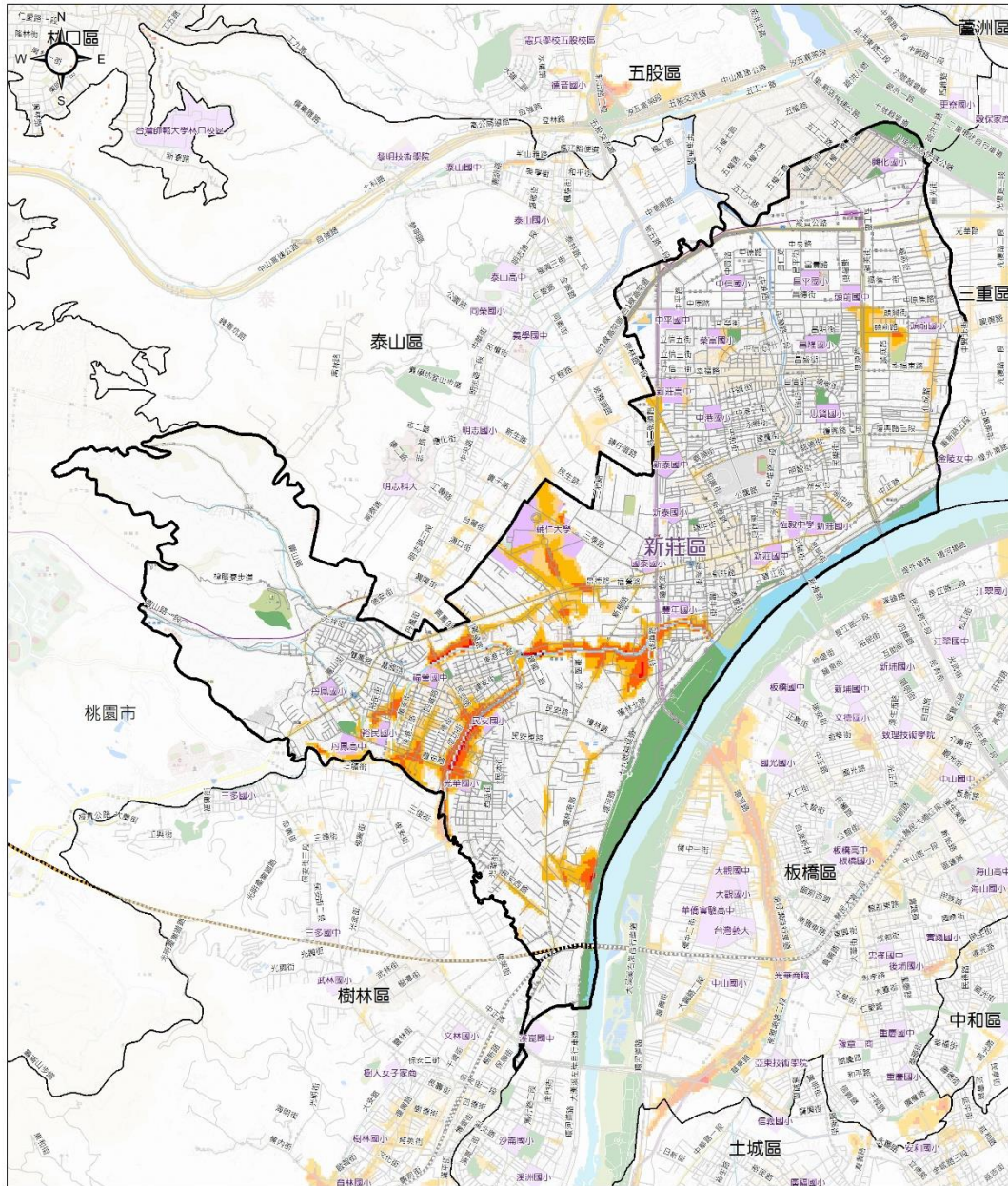
圖例	淹水深度(公尺)	交通道路	設施	行政區域界	比例尺
	<ul style="list-style-type: none"> 0.3 - 0.5 0.5 - 1 1 - 2 2 - 3 > 3 	<ul style="list-style-type: none"> 道路 臺鐵 高鐵 	<ul style="list-style-type: none"> 公園 學校 	<ul style="list-style-type: none"> 區界線 自然資源 河川 	<p>0 0.5 1 公里</p> <p>製作時間及製作單位 中華民國 108 年 3 月 新北市政府 國立臺灣大學氣候天氣災害研究中心 地圖圖資來源：新北市政府(資訊中心)</p>

新北市新店區24小時累積雨量500毫米淹水潛勢圖



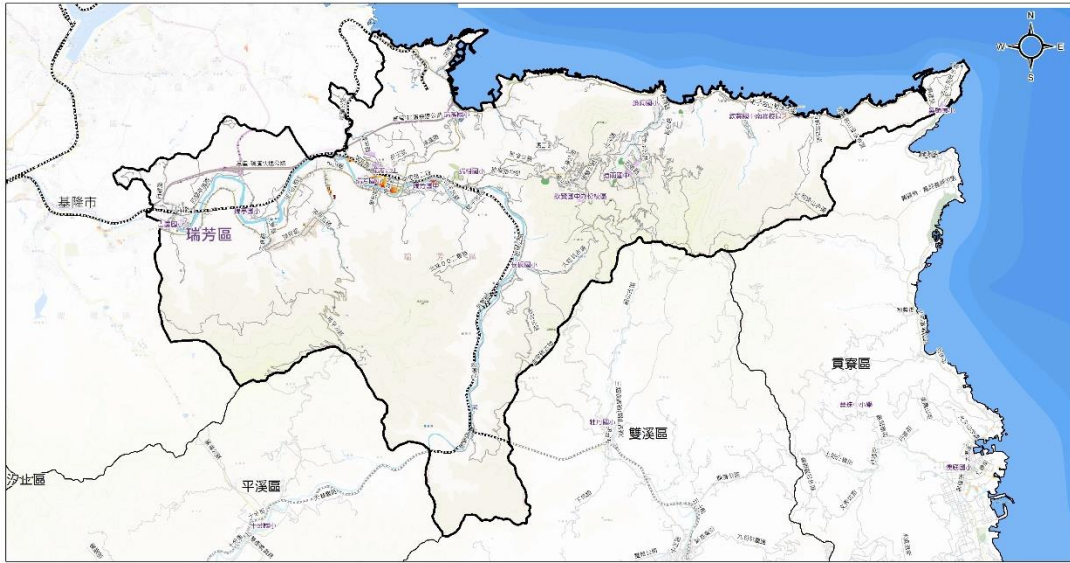
圖例	淹水深度(公尺)	交通道路	設施	行政區域界	比例尺
	0.3 - 0.5	道路	公園	區界線	0 1 2 公里
	0.5 - 1	臺鐵	學校	自然資源	
	1 - 2	高鐵		河川	製作時間及製作單位 中華民國 108 年 3 月 新北市政府 國立臺灣大學氣候天氣災害研究中心 地圖圖資來源：新北市政府(資訊中心)
	2 - 3				
	> 3				

新北市新莊區24小時累積雨量500毫米淹水潛勢圖



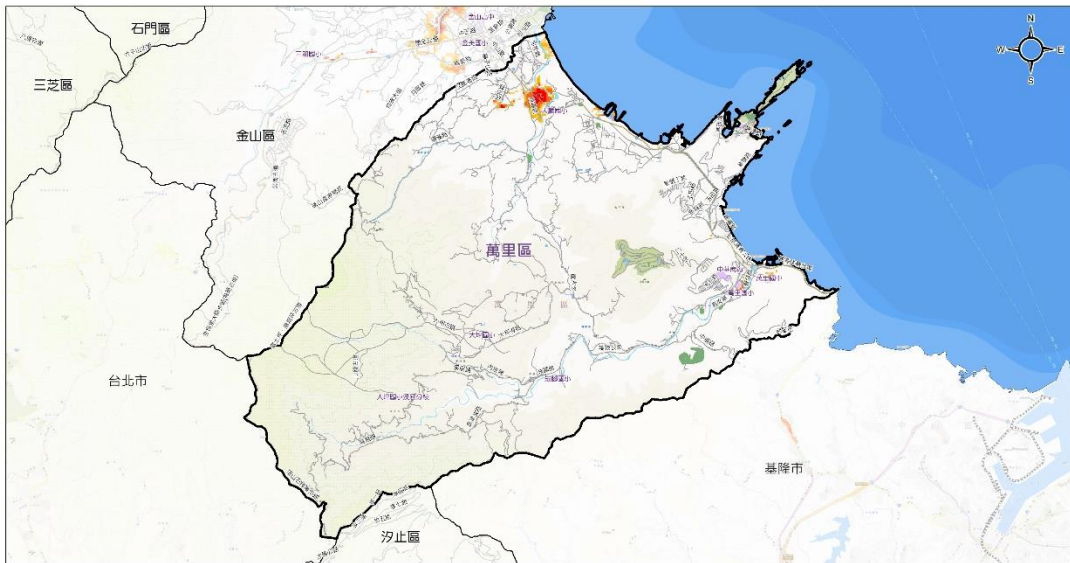
圖例	淹水深度(公尺)	交通道路	設施	行政區域界	比例尺
	0.3 - 0.5	道路	公園	區界線	0 0.5 1 公里
	0.5 - 1	臺鐵	學校	自然資源	
	1 - 2	高鐵		河川	
	2 - 3				製作時間及製作單位
	> 3				中華民國 108 年 3 月 新北市政府 國立臺灣大學氣候天氣災害研究中心 地圖圖資來源：新北市政府(資訊中心)

新北市瑞芳區24小時累積雨量500毫米淹水潛勢圖



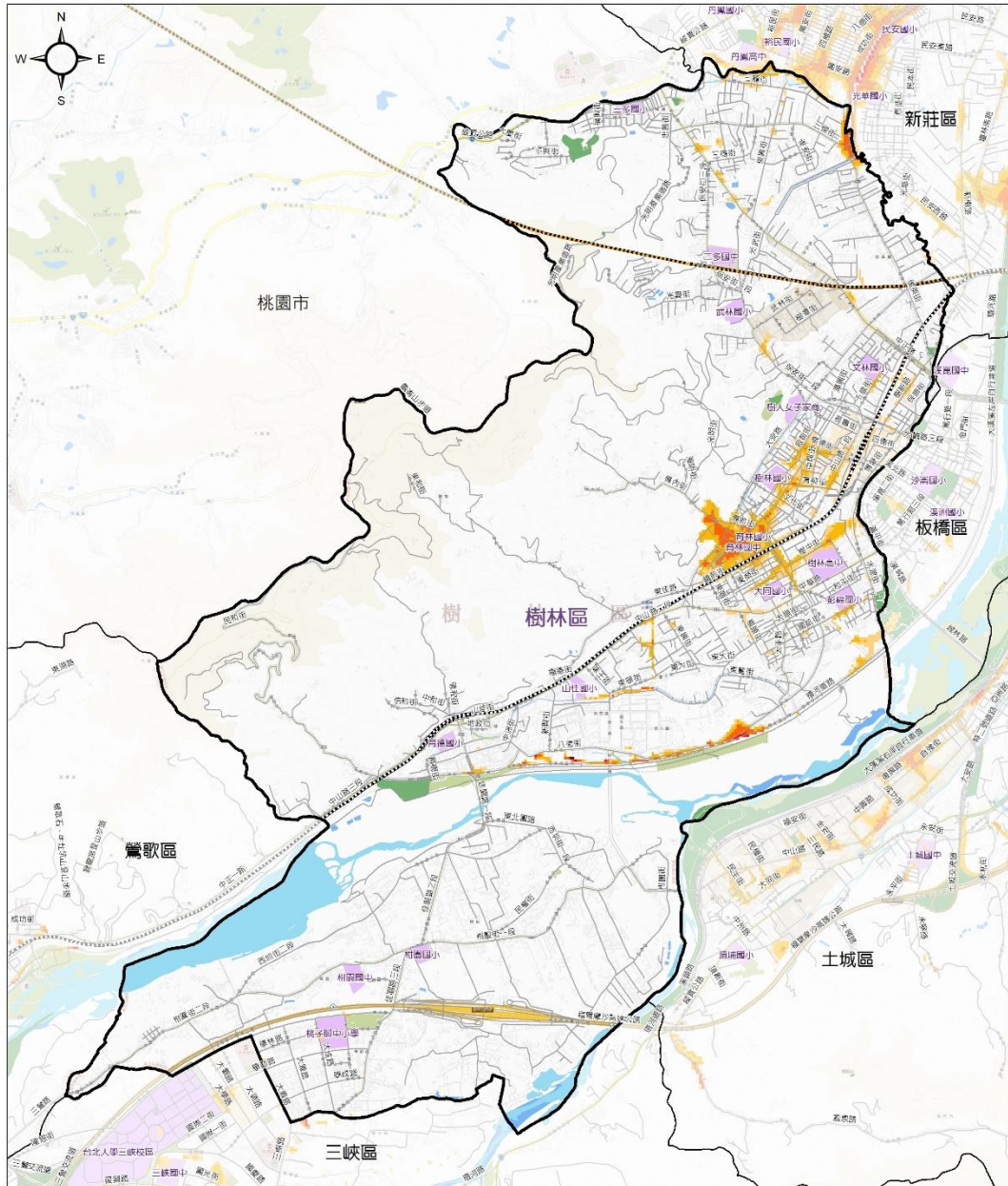
淹水深度(公尺)		交通道路		設施		行政區域界		比例尺	
圖	0.3 - 0.5	2 - 3	道路	學校	區界線	0 1 2 公里		製作時間及製作單位 中華民國 108 年 3 月 新北市政府 國立臺灣大學環境工程及防災研究中心 地圖圖資來源：新北市政府(資訊中心)	
例	0.5 - 1	> 3	臺鐵	公園	自然資源				
	1 - 2		高鐵		河川				

新北市萬里區24小時累積雨量500毫米淹水潛勢圖



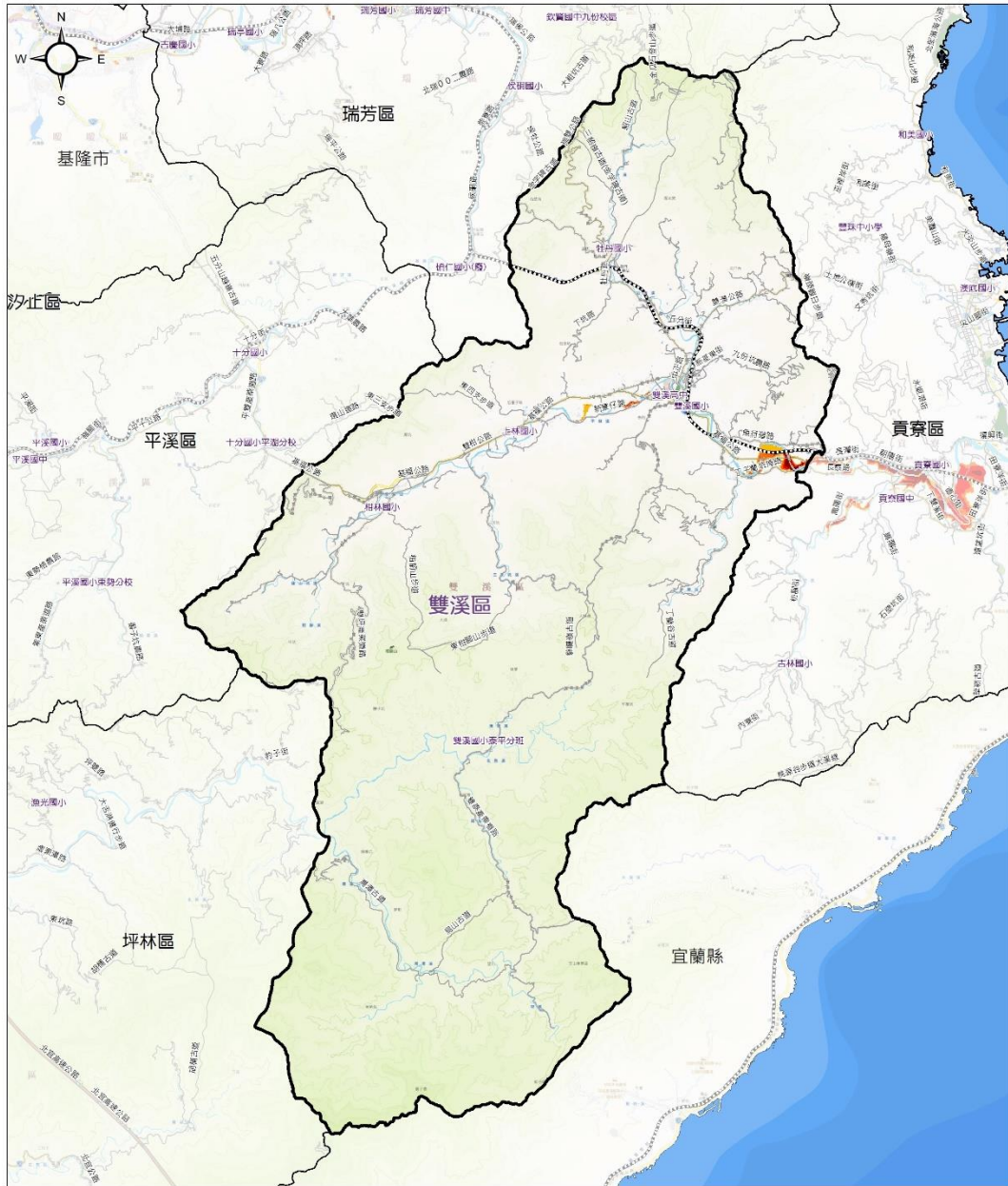
淹水深度(公尺)		交通道路		設施		行政區域界		比例尺	
圖	0.3 - 0.5	2 - 3	道路	學校	區界線	0 1 2 公里		製作時間及製作單位 中華民國 108 年 3 月 新北市政府 國立臺灣大學環境工程及防災研究中心 地圖圖資來源：新北市政府(資訊中心)	
例	0.5 - 1	> 3	臺鐵	公園	自然資源				
	1 - 2		高鐵		河川				

新北市樹林區24小時累積雨量500毫米淹水潛勢圖



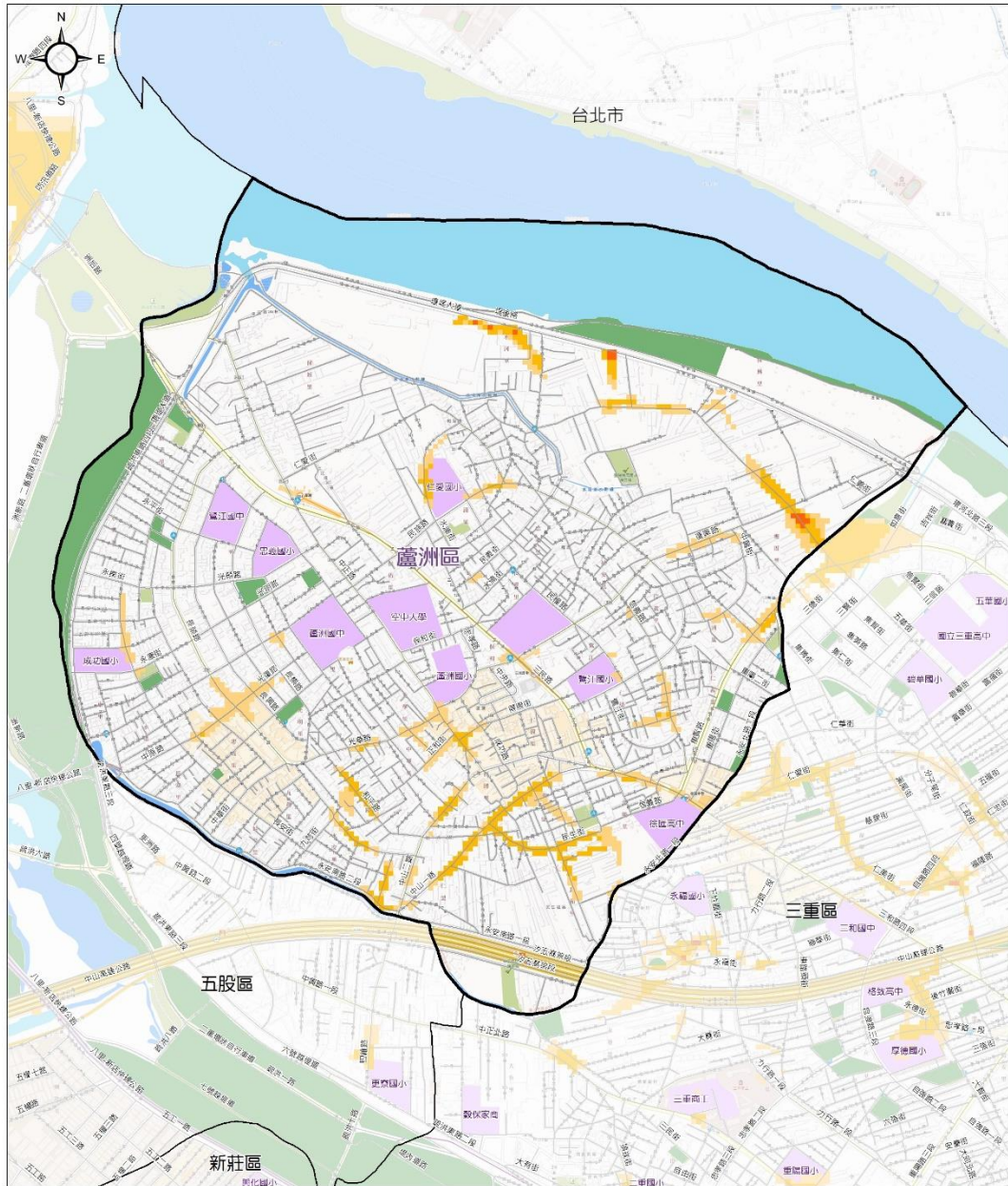
圖例	淹水深度(公尺)	交通道路	設施	行政區域界	比例尺
	<ul style="list-style-type: none"> 0.3 - 0.5 0.5 - 1 1 - 2 2 - 3 > 3 	<ul style="list-style-type: none"> 道路 臺鐵 高鐵 	<ul style="list-style-type: none"> 公園 學校 	<ul style="list-style-type: none"> 區界線 自然資源 河川 	<p>0 0.5 1 公里</p> <p>製作時間及製作單位 中華民國 108 年 3 月 新北市政府 國立臺灣大學氣候天氣災害研究中心 地圖圖資來源：新北市政府(資訊中心)</p>

新北市雙溪區24小時累積雨量500毫米淹水潛勢圖



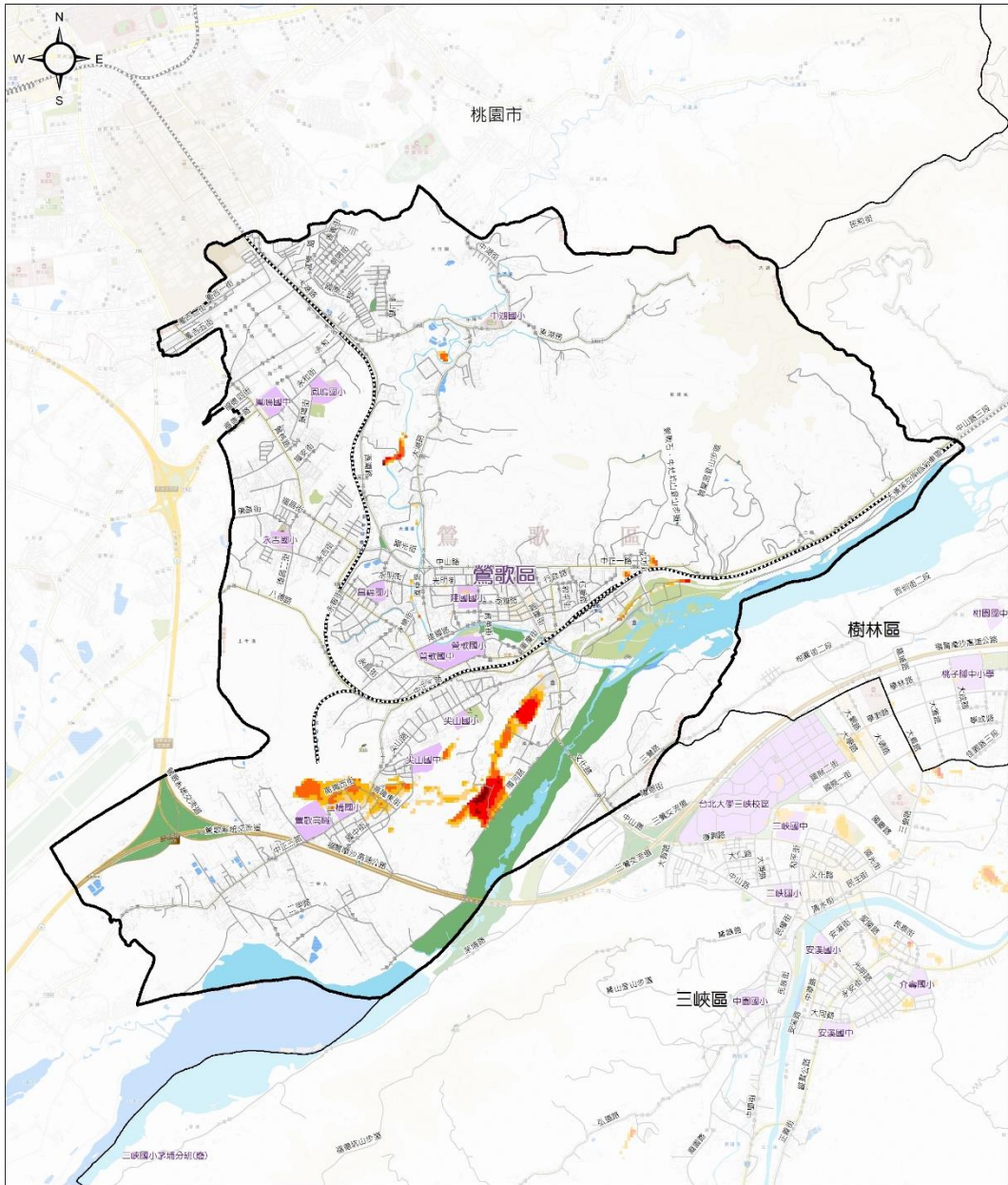
圖例	淹水深度(公尺)	交通道路	設施	行政區域界	比例尺
	<ul style="list-style-type: none"> 0.3 - 0.5 0.5 - 1 1 - 2 2 - 3 > 3 	<ul style="list-style-type: none"> 道路 臺鐵 高鐵 	<ul style="list-style-type: none"> 公園 學校 	<ul style="list-style-type: none"> 區界線 自然資源 河川 	<p>0 1.5 3 公里</p> <p>製作時間及製作單位 中華民國 108 年 3 月 新北市政府 國立臺灣大學氣候天氣災害研究中心 地圖圖資來源：新北市政府(資訊中心)</p>

新北市蘆洲區24小時累積雨量500毫米淹水潛勢圖



圖例	淹水深度(公尺)	交通道路	設施	行政區域界	比例尺
	<ul style="list-style-type: none"> 0.3 - 0.5 0.5 - 1 1 - 2 2 - 3 > 3 	<ul style="list-style-type: none"> 道路 臺鐵 高鐵 	<ul style="list-style-type: none"> 公園 學校 	<ul style="list-style-type: none"> 區界線 自然資源 河川 	<p>0 300 600 公尺</p> <p>製作時間及製作單位 中華民國 108 年 3 月 新北市政府 國立臺灣大學氣候天氣災害研究中心 地圖圖資來源：新北市政府(資訊中心)</p>

新北市鶯歌區24小時累積雨量500毫米淹水潛勢圖



圖例	淹水深度(公尺)	交通道路	設施	行政區域界	比例尺
	<div style="display: flex; flex-direction: column; gap: 5px;"> <div style="display: flex; align-items: center;"> 0.3 - 0.5</div> <div style="display: flex; align-items: center;"> 0.5 - 1</div> <div style="display: flex; align-items: center;"> 1 - 2</div> <div style="display: flex; align-items: center;"> 2 - 3</div> <div style="display: flex; align-items: center;"> > 3</div> </div>	<div style="display: flex; flex-direction: column; gap: 5px;"> <div style="display: flex; align-items: center;"> 道路</div> <div style="display: flex; align-items: center;"> 臺鐵</div> <div style="display: flex; align-items: center;"> 高鐵</div> </div>	<div style="display: flex; flex-direction: column; gap: 5px;"> <div style="display: flex; align-items: center;"> 公園</div> <div style="display: flex; align-items: center;"> 學校</div> </div>	<div style="display: flex; flex-direction: column; gap: 5px;"> <div style="display: flex; align-items: center;"> 區界線</div> <div style="display: flex; align-items: center;"> 自然資源 河川</div> </div>	<div style="display: flex; align-items: center; justify-content: center;"> <div style="width: 100px; border-bottom: 2px solid black; position: relative;"> 0 1 </div> 公里 </div> <p style="font-size: small; margin-top: 5px;">製作時間及製作單位 中華民國 108 年 3 月 新北市政府 國立臺灣大學氣候天氣災害研究中心 地圖圖資來源：新北市政府(資訊中心)</p>

附錄二、新北市轄內易積淹水潛勢區域

附錄二、111 新北市易淹水及近 3 年重大淹水地區表

編號	淹水位置		淹水原因	降雨事件別	緊急對策
	鄉（鎮、市、區）	村（里）/道路（路段）			
1	永和區	國光路49巷口	地勢低窪	1080722 大雨 1090726 大雨 1090827 大雨	大雨後巡查淤積情況並針對淤積部分辦理清淤，增設抽水機以加速排水。
2	永和區	林森路單號側	雨勢過大 宣洩不及	1080722 大雨 1090726 大雨	大雨後巡查淤積情況並針對淤積部分辦理清淤，長期計畫為 FG 幹線改建以增加雨水下水道容量。
3	永和區	永利路與永貞路口	雨勢過大 宣洩不及	1080722 大雨 1090726 大雨	大雨後巡查淤積情況並針對淤積部分辦理清淤，長期計畫為 FG 幹線改建以增加雨水下水道容量。
1	三峽區	大學路與學勤路路口	地勢低窪	1100604 豪大雨	人員現場待命處理及觀察回報
2	三峽區	三樹路與國慶路路口	地勢低窪	1100604 豪大雨	人員現場待命處理及觀察回報
1	三芝區公所	錫板里台二線 15.6K	時雨量大排水不及	108 年 0520 豪大雨	已進行清疏
2	三芝區公所	忠孝夜市（台二線淡金路口）	時雨量大排水不及	109 年 0912 豪大雨	已進行清疏
3	三芝區公所	埔頭里台二線 19K	時雨量大排水不及	109 年 0912 豪大雨	已進行清疏
4	三芝區公所	中正路二段 28 號	時雨量大排水不及	109 年 0912 豪大雨	已改善排水設施

1	土城區	和平路區域 (都市計畫 外)	側溝遭垃圾堵 塞致排水不良 滿溢至道路	109年0912 豪大雨	1. 已增設區域側溝排水。 2. 汛期前完成和平路內及下 游段溝渠清淤及垃圾清 除，維持正常排水功能。
2	土城區	承天路4巷 及8巷	側溝遭垃圾堵 塞致排水不良 滿溢至道路	109年0912 豪大雨	1. 增加辦理區域設施清淤 2. 汛期前完成區域溝渠清淤 及垃圾清除，維持正常排水 功能。
3	土城區	金城路2段 46巷	側溝遭垃圾堵 塞致排水不良 滿溢至道路	109年0912 豪大雨	1. 於清水路與明德路口旁增 設抽水站，藉以舒緩金城路 2段46巷內淹水情況。 2. 汛期前完成區域溝渠清淤 及垃圾清除，維持正常排水 功能。
1	三重區	三信路與五 華街口	係為新北高中 校區排水 至外的排水 孔，因宣洩不 及，導致大量 冒水至路面。	107年9月8 日豪大雨	水利局辦理新北高中透水保 水工程已於110年12月完工。
2	三重區	車路頭街涵 洞周邊	高速公路逕流 水，瞬間大量 沿洩水槽排 放，至側溝宣 洩不及。高速 公路土堤邊坡 沖刷造成泥 流，影響排水 功能。	107年9月8 日豪大雨	養工處及公所已派工改善側 溝溝體。

3	三重區	正義北路 (信義西街、自強路1段至重新路2段)	雨勢過大，時 累積雨量達 85mm； 雨勢過大，時 累積雨量達 80mm，已超過 該路段下游排 水系統負荷容 量。	106年6月2 日豪大雨； 108年8月 21日豪大雨	水利局辦理正義國小透水保 水工程已於110年12月5日 開工，預計111年8月完工。
4	三重區	溪美地區 (五華街、 仁愛街425 巷、溪尾街 230巷一帶)	雨勢過大，時 累積雨量達 85mm，地勢低 窪； 雨勢過大，時 累積雨量達 60mm以上，地 勢低窪。	106年6月2 日豪大雨 108年5月 20日豪大雨	於110年7~9月、10~12月分 段辦理五華街(富福街至溪尾 街)、(自強路五段至富福街)左 箱涵下水道箱涵、連接管等清 疏工程完成。
5	三重區	重新路4段 88號至重安 街 重安街13巷 口周邊	雨勢過大，時 累積雨量達 80mm，該處集 水面積大，已 超過該路段下 游排水系統負 荷容量。	106年6月2 日豪大雨； 108年8月 21日豪大雨	水利局辦理重安街13巷口排 水改善工程已於109年5月完 工。
6	三重區	中正北路 508巷(後 段)	雨勢過大，時 累積雨量達 60mm以上，已 超過該路段下 游排水系統負 荷容量，地勢 低窪。	108年5月 20日豪大雨	於109年4月辦理雨水下水道 清淤工程完成
1	三峽區	大學路	養護工程處側 溝改善工程暫 時性擋水	0517豪大雨	抽水機抽水至鄰近雨水箱涵
1	五股區	1.更洲路37 號。 2.成泰路四 段2號。 3.中興路二 段。	瞬間降雨強度 過高	108年5月 20日強降雨	加強清疏

1	汐止區	大同路一段	瞬間降雨量過大	豪大雨	改善排水系統
2	汐止區	中興路涵洞	瞬間降雨量過大	豪大雨/颱風	啟動抽水機加強排水
3	汐止區	芳園街	瞬間降雨量過大	豪大雨	清理側溝淤積
4	汐止區	水源路一段	瞬間降雨量過大	豪大雨	改善排水系統
5	汐止區	南陽街涵洞	瞬間降雨量過大	豪大雨/颱風	加強積淹水警示號誌
6	汐止區	中華街	瞬間降雨量過大	豪大雨	改善排水系統
7	汐止區	康寧街	瞬間降雨量過大	豪大雨/颱風	改善排水系統
8	汐止區	大同路三段	瞬間降雨量過大	豪大雨/颱風	改善排水系統
1	瑞芳區	北 123 區道 調和街 426 號附近	積水 20cm	1090913 豪 雨	封路
2	瑞芳區	傑魚坑路 366 號附近	積水 30cm	1080520 豪 雨	派員清除樹葉
1	樹林區	中山地下道	雨勢過大 排水不良	1100813 短 延時強降雨	已於 110 年 9 月底前新增 2 座 10HP 抽水機於中山地 下道機坑，並配置 4 組 3 英吋管路附掛於東佳路上 臺鐵護欄外

2	樹林區	八德街與國凱街口交叉口(彭厝市場周遭)	雨勢過大 排水不良	1100813 短 延時強降雨	1101029 疏通完成國凱街至八德街涵管
3	樹林區	環漢路五段(水源街至四維路間)	雨勢過大 排水不良 地勢低窪	1100813 短 延時強降雨	111 年施工中案件(排訂 1110211 試挖)
1	鶯歌區	鶯桃路沿線	捷運施工、側溝遭斜坡道覆蓋		捷運局定期清淤、格柵提升且定期巡查維護
2	鶯歌區	正義平交道	局部低窪處，排水能量不足		新設側溝銜接既有側溝，提報水利局新設雨水下水道

附錄三、高積（淹）水潛勢區防汛熱點位置表

附錄三、高積(淹)水潛勢區防汛熱點位置表

編號	致災地點		座標(TWD97)		致災原因	預定對策
	鄉 (鎮、 市、 區)	村(里)/道路(路 段)	X 座標	Y 座標		
1	三芝區 公所	錫板里台二線 17.4K	298283.617246635	2794891.17841573	2	已增設排水設施
1	三重區	正義北路(信義西街、自 強路一段至重新路三段)	121.497188	25.064525	4	清淤排水改善。
2	三重區	重安街 13 巷口周邊	121.497188	25.064525	4	道路排水改善。
3	三重區	五華街三信路口、五華街 260 號、五華街 35 巷	121.491787	25.083548	1	清淤排水改善。

編	致災地點		座標(TWD97)		致災原因	預定對策
		口、五華街 7 巷口、五華街 71 巷口、五華街 136 號(溪美排水系統)				
4	三重區	成功路集成路口	121.487261	25.051681	4	清淤排水改善。
1	三峽區	大學路與學勤路路口	121.37332	24.9456	1	1. 豪大雨即時監視器監控。 2. 本府水利局已辦理規劃改善中。
2	三峽區	三樹路與國慶路路口	24.938018	121.377838	1	1. 豪大雨即時監視器監控。 2. 本府水利局已辦理改善工程(111.1.31 完工)。
1	土城區	和平路區域(都市計畫外)	295273.726	2762447.446	2	1. 已增設區域側溝排水。 2. 於金城路 1 段 66 號前大排

編	致災地點		座標(TWD97)		致災原因	預定對策
						<p>溝設置大型抽水機抽水至金城路上之側溝內，以減輕大排溝排水負擔。</p> <p>3. 汛期前完成和平路內及下游段溝渠清淤及垃圾清除，維持正常排水功能。</p>
2	土城區	承天路 4 巷及 8 巷	294101.718	2761915.067	1	<p>1. 增加辦理區域設施清淤</p> <p>2. 已完成區域相關設施新設，增加排水效益。</p> <p>3. 汛期前完成區域溝渠清淤及垃圾清除，維持正常排水功能。</p>

編	致災地點		座標(TWD97)		致災原因	預定對策
3	土城區	金城路 2 段 46 巷	295676.357	2763321.731	2	1. 於清水路與明德路口旁增設抽水站，藉以舒緩金城路 2 段 46 巷內淹水情況。 2. 汛期前完成區域溝渠清淤及垃圾清除，維持正常排水功能。
1	汐止區	大同路一段	313557.88	2771984.52	2	增加排水斷面及連接管
2	汐止區	中興路涵洞	313580.67	2773366.38	1	改善排水系統
3	汐止區	芳園街	313138.09	2770293.02	4	清理側溝淤積
4	汐止區	南陽街涵洞	312998.10	2773295.32	1	加強積淹水警示號誌

編	致災地點		座標(TWD97)		致災原因	預定對策
5	汐止區	中華街	317536.71	2773702.41	3	改善排水系統
6	汐止區	康寧街	314176.50	2773781.46	4	改善側溝系統
7	汐止區	大同路三段	317702.24	2774483.66	1	改善排水系統
1	金山區	清泉里4鄰清水路60巷6、7、8、9、11、12、12-1、13、15、16、17、18、19、20、21號	121.630735	25.230256	1	定期辦理鄰近河道及側溝等排水設施清淤或維護等工程
2	金山區	清泉里7鄰西勢2、2-5、2-6號	121.628059	25.235684	1	定期辦理鄰近河道及側溝等排水設施清淤或維護等工程
3	金山區	磺港里社寮地區(全)	121.639372	25.228916	1	定期辦理鄰近河道及側溝等排水設施清淤或維護等工程

編	致災地點		座標(TWD97)		致災原因	預定對策
1	新北市 泰山區	新北大道五段及民生 路口	3662674.244,	9494387.263	2	過路箱涵斷面不足處尚須等待重劃區辦理重劃後改變排水型式。
1	貢寮區	雙玉里德心街	342712.363	2767847.113	1	疏散當地居民
1	新店區	復興路(至 98 巷)	24.987369	121.538509	1	設置固定抽水機組及增加移動式抽水設備
2	新店區	中正路 663 巷	24.990230	121.533970	1	設置固定抽水機組及增加移動式抽水設備
3	新店區	安康路 1 段 321 巷	24.963169	121.521740	2	增加移動式抽水設備
4	新店區	安華路 30 巷	24.960795	121.520072	2	增加移動式抽水設備
5	新店區	新烏路 3 段 165 巷	24.901237	121.552743	4	辦理預防性疏散撤離

編	致災地點		座標(TWD97)		致災原因	預定對策
6	新店區	寶島巷	24.899426	121.551487	4	辦理預防性疏散撤離
7	新店區	桂山路	24.903588	121.554581	4	辦理預防性疏散撤離
8	新店區	廣興路	24.910918	121.535221	4	辦理預防性疏散撤離
9	新店區	平廣路1段	24.889521	121.519652	4	辦理預防性疏散撤離
10	新店區	溪洲路	24.968265	121.528785	4	辦理預防性疏散撤離
11	新店區	環河路103~121號	24.967358	121.534897	4	辦理預防性疏散撤離
1	新莊區	大觀路64號	295797.547797963	2769878.10698869	1	定期清淤大觀街與中正路口過路排水溝。
2	新莊區	化成路在373號到443號	296919.489905968	2772378.58378368	1	本所易淹水地區巡查表亦將該區段列為巡查項目，持續

編	致災地點		座標(TWD97)		致災原因	預定對策
						關注中
3	新莊區	中正路與新泰路交叉 口(由福海街到新泰 路)	295285.533217229	2769750.23801303	1	新北市新莊區中正路(福海街 至新泰路)排水改善工程於 106/6/30 竣工。
4	新莊區	三和路 56 號	294145.147869939	2770110.59227033	2	於三和路 17 號加設抽水機
5	新莊區	新北大道五工路口	296414.162793106	2772569.58923864	3	北工處 106 年 9 月 2 日於新 北大道南下車道轉五工路口 轉角排水溝加設直落式格柵 板加速排水
1	瑞芳區	傑魚坑路 366 號附近	25.1010301	121.7848968	4(樹葉砂石蓋住 格柵_	隨時注意清潔口通暢
2	瑞芳區	台 62 四腳亭交流道 口	25.1094435	121.7757038	2	埋設涵管以擴大排水容量
3	瑞芳區	濱二路 70~71 號	25.12080	121.82917	2	新增分流側溝 W=0.5m*H=1m*L=35.5m 至周遭

編	致災地點		座標(TWD97)		致災原因	預定對策
						排水溝進行分流。
4	瑞芳區	洞頂路 132-1 號附近	25.12365	121.86204	2	新作 3 座抽水井、排水溝、RCP 管與推進 RCP 管，將既有排水排至陰陽海內。
5	瑞芳區	瑞芳車站後站	25.109718	121.806407	2	瓶頸段由水利局設置滯洪池由 7657-F01 抽水分流至下游段 7557-F01。
6	瑞芳區	北 123 區道調和街 426 號附近	25.12730	121.79936	2	基隆市政府後續預計將人行道拆除改斜坡道，將低窪處設置清潔孔以利排水。
7	瑞芳區	中央管區排(深澳坑溪)與逢甲路及瑞芳街交接處	25.11284	121.79511	2	1. 瑞芳街交界新增截水溝。 2. 橋台改善(新工處) 3. 深澳坑溪治理(水利署第十河川局正規畫中)
8	瑞芳區	慶安橋旁(早起會)出入口	25.10497	121.76744	2	清淤及截水溝溝體系統改善

編	致災地點		座標(TWD97)		致災原因	預定對策
						及施作側溝上方擋土牆
9	瑞芳區	大埔路頂埔巷2弄1號(頂埔興安宮)	25.10228	121.76658	2	104年8月增設護欄開口使水排入基隆河及開設清潔口。
1	樹林區	八德街與國凱街口交叉口(彭厝市場周遭)	121.421299	24.979352	1	110年10月29日疏通完成國凱街至八德街涵管
2	樹林區	環漢路五段(水源街至四維路間)	121.426138	24.977393	1、2、3	111年施工中案件(排訂1110211試挖)
3	樹林區	柑園地區(柑園街一段、佳園路二段、西圳街一段及民權街周邊)	121.391274	24.956069	2	排水改善工程已於109年1月18日完工
4	樹林區	三多里三德街56號	121.416271	25.014524	2	排水改善工程已於109年1月6日完工
5	樹林區	三龍里三俊街65巷	121.415135	25.017810	1、2	排水改善工程已於109年1月6日完工
6	樹林區	保安地下道	121.425801	24.993991	2	排水改善工程已於107年完工

編	致災地點		座標(TWD97)		致災原因	預定對策
7	樹林區	中山地下道	121.410865	24.981620	2	排水改善工程已於 110 年 9 月完工
8	樹林區	樹林區柑園街一段 335 巷	121.391274	24.956069	1	已設置抽水設備，並定期巡查保持抽水機功能正常使用
1	雙溪區	魚行里	25.022356	121.897029	1	中央氣象局發佈陸上颱風警報或豪雨特報中、大豪雨以上之警戒區域後，優先協助疏散撤離
1	蘆洲區	中正路 185 巷 3 弄	25.084486	121.468647	1	業已於 108 年度 12 月份施工改善完成，新設側溝銜接中正路，且設置 3 臺固定式抽水機協助抽排。
2	蘆洲區	仁愛街 212 巷	25.093654	121.464551	1	銜接中正路上新設外溝，於 106 年 9 月底施作完成(382m)，增加豪大雨側溝容水量，減少積水時間高程。 設置 2 臺固定式抽水機協助抽排。
1	鶯歌區	鶯桃路沿線	283701.667	2761710.937	3	捷運局定期清淤、格柵提升且定期巡查維護，提報水利局新設下水道，目前捷運局

編	致災地點		座標(TWD97)		致災原因	預定對策
						代辦施工中。
2	鶯歌區	正義平交道	284502.5	2760091.1	1.2	新設側溝銜接既有側溝，提報水利局新設雨水下水道

致災原因：1. 地勢低窪(地層下陷區、易淹水地區)。2. 強度不足(排水斷面不足、未施設排水渠道或雨水下水道、未施設抽水站)。3.

施工中案件

附錄四、新北市防汛器材資源表

附錄四、新北市防汛器材資源表

一、砂包						
保管單位	規格	資源所在鄉鎮	器材描述	水系	河川/海岸	數量
水利局河川工程科	25kg	新北市抽水站				23,954
各公所	25kg	新北市轄區				37,597

二、防汛塊							
保管單位	資源所在鄉鎮	器材描述	品名或型式	噸數	水系	河川/海岸	數量
水利局河川工程科	五股抽水站 華江抽水站 中港抽水站	1m 正方形鼎塊		2t 正方形鼎塊			429
水利局河川工程科	洲子洋抽水站	5t 異型元鼎塊		5t 異型元鼎塊			50

附錄五、新北市抽水站位置及管理聯絡人表

附錄五、新北市抽水站位置及管理聯絡人表

抽水站名稱	鄉鎮	村里	97TM2-X	97TM2-Y	啟動水位	抽水機型式	抽水機數量	抽水量	管理單位	緊急聯絡人	連絡電話	傳真
寶高抽水站	新店區	寶福里	305931	2763277	13.4	沉水式	2	5	新北市政府	林偉平		2916-2160
寶橋抽水站	新店區	寶福里	305827	2763532	15.4	豎軸式	2	8	新北市政府	吳泰菁		2918-5173
寶元抽水站	新店區	寶福里	305154	2764004	13.2	螺旋式	2	5	新北市政府	林偉平		2911-9812
秀山抽水站	中和區	秀景里	303162	2765041	3.1	豎軸式	4	20	新北市政府	王璿緻		8668-6986
秀朗抽水站	永和區	秀成里	303258	2766488	7.8	豎軸式	3	4.5	新北市政府	王璿緻		2232-8136
瓦 抽水站	中和區	福美里	300375	2766732	2.7	豎軸式	8	48	新北市政府	江琮琳		8245-6175
永和 1 號抽水站	永和區	智光里	302180	2765416	3.7	沉水式	3	2	新北市政府	馬振平		2941-5486
永和 2 號抽水站	永和區	智光里	302048	2765322	3.9	沉水式	3	2	新北市政府	馬振平		2949-5874
永和臨時 3 站	永和區	智光里	301788	2765156	4.7	移動式	1	2	新北市政府	周祥平		
安樂臨時抽水站	中和區	安順里	301649	2765224	4.6	豎軸式及	3	4	新北市政府	周祥平		2949-7071

抽水站名稱	鄉鎮	村里	97TM2-X	97TM2-Y	啟動水位	抽水機型式	抽水機數量	抽水量	管理單位	緊急聯絡人	連絡電話	傳真
						沉水式						
泰安臨時抽水站	中和區	泰安里	301138	2765815	4.5	沉水式	2	2	新北市政府	游景翔		2244-2902
板南臨時抽水站	中和區	中興里	300459	2765098	6.4	豎軸式	2	8	新北市政府	游景翔		2245-1819
大勇臨時抽水站	中和區	秀明里	302000	2765273	4.8	沉水式	2	2	新北市政府	馬振平		86689576
永和抽水站	永和區	保順里	300894	2767264	2.7	豎軸式	5	17.6	新北市政府	張建發		2925-2012
中和抽水站	中和區	中原里	299734	2766736	3.8	豎軸式	6	51	新北市政府	李智斌		2248-9234
中和二抽水站	中和區	中原里	299693	2766685	3.8	豎軸式	6	51	新北市政府	梁棟宇		2242-0317
中原抽水站	中和區	中原里	299400	2766930	3.3	豎軸式	6	24	新北市政府	呂春瀧		2223-1022
光復抽水站	板橋區	光復里	299032	2767863	2.9	豎軸式	3	12	新北市政府	郭軒誠		2225-8750
江子翠抽水站	板橋區	振義里	298887	2768539	2.4	豎軸式	6	30	新北市政府	翁名沁		8952-2824
十二埤抽水站	板橋區	溪頭里	298531	2769909	1.5	豎軸式	3	7.5	新北市政府	徐尚明		2252-1056
華江抽水站	板橋區	溪頭里	297479	2769827	2.9	豎軸式	3	12	新北市政府	紀毅君		8252-8594
新海抽水站	板橋區	中正里	295954	2768990	2.4	豎軸式	5	20	新北市政府	林俊賢		2272-4892

抽水站名稱	鄉鎮	村里	97TM2-X	97TM2-Y	啟動 水位	抽水機 型式	抽水機 數量	抽水量	管理單位	緊急 聯絡人	連絡電話	傳真
滴仔溝抽水站	板橋區	中正里	295166	2768165	2	豎軸式	8	80	新北市政府	郭光智		2272-7382
滴仔溝二抽水站	板橋區	中正里	295168	2768198	2	豎軸式	4	40	新北市政府	郭光智		2967-2387
土城抽水站含臨時站	土城區	日和里	294486	2763693	5.5	豎軸式及 沉水式	16	52	新北市政府	王國青		2269-0294
沙崙抽水站	板橋區	溪福里	293244	2763649	6.5	豎軸式	6	42	新北市政府	林裕穠		8687-1275
西盛抽水站	新莊區	西盛里	293890	2765999	4.7	豎軸式	7	56	新北市政府	陳碩文		2206-9711
塔寮坑抽水站	新莊區	瓊林里	294726	2768660	4	豎軸式	12	120	新北市政府	陳志明		2206-9633
塔寮坑二抽水站	新莊區	瓊林里	294989	2768930	6.2	豎軸式	5	69	新北市政府	陳志明		2202-3891
西盛溝抽水站	新莊區	國泰里	294519	2768946	4.4	豎軸式	3	5	新北市政府	黃水欽		2205-8767
建國抽水站	新莊區	建安里	293916	2768899	5.2	豎軸式	4	12	新北市政府	廖文華		2205-3704
潭底溝抽水站	新莊區	建安里	293463	2768602	4.9	豎軸式	10	40	新北市政府	蕭世昌		2202-0334
公館溝抽水站	新莊區	興漢里	295476	2769471	3.2	豎軸式	3	12	新北市政府	蕭世昌		2279-8134
新莊抽水站	新莊區	文明里	296431	2770060	2.1	豎軸式	2	8	新北市政府	黃水欽		8991-9874

抽水站名稱	鄉鎮	村里	97TM2-X	97TM2-Y	啟動水位	抽水機型式	抽水機數量	抽水量	管理單位	緊急聯絡人	連絡電話	傳真
後港抽水站	新莊區	建福里	293384	2768881	3.8	豎軸式	4	8	新北市政府	廖文華		22081301
中港抽水站	泰山區	楓樹里	294770	2773516	0.25	豎軸式	10	82	新北市政府	李東鵬		2909-3284
中港西抽水站	泰山區	楓樹里	294711	2773475	-0.5	豎軸式	5	60	新北市政府	李東鵬		2909-3284
中港東抽水站	五股區	興珍里	294996	2773498	-0.9	豎軸式及沉水式	6	60	新北市政府	顏瑋賢		2298-3493
昌平抽水站	新莊區	昌平里	296227	2772335	0.9	豎軸式	2	2	新北市政府	徐安勇		8521-1931
中隆抽水站	新莊區	中隆里	295448	2772437	0.9	豎軸式	3	4.5	新北市政府	衛濬豪		8521-1962
頭前抽水站	新莊區	頭前里	296493	2771737	0.2	沉水式	5	1.6	新北市政府	徐安勇		2992-8174
頂崁抽水站	三重區	二重里	297155	2773014	1.2	豎軸式	3	13.5	新北市政府	李東霖		8512-4183
化成抽水站	新莊區	福基里	296072	2773089	0.5	豎軸式	6	42	新北市政府	謝品添		8521-6381
鴨母港抽水站	蘆洲區	永德里	295998	2774990	-0.6	豎軸式	12	77	新北市政府	洪銘鴻		2848-9136
鴨母港二抽水站	五股區	更寮里	295998	2774990	-0.6	豎軸式	2	16	新北市政府	洪銘鴻		
蘆洲抽水站	蘆洲區	保新里	296755	2776904	-0.6	豎軸式	9	68	新北市政府	李蔚銘		8286-2438

抽水站名稱	鄉鎮	村里	97TM2-X	97TM2-Y	啟動水位	抽水機型式	抽水機數量	抽水量	管理單位	緊急聯絡人	連絡電話	傳真
成蘆抽水站	蘆洲區	正義里	296345	2776453	-0.7	豎軸式	3	18	新北市政府	賴保任		8286-9410
二重抽水站	三重區	二重里	297975	2773121	-1.6	豎軸式	4	20	新北市政府	林育正		2987-6776
工商路抽水站	五股區	五股里	294378	2775031	2.2	豎軸式	2	8	新北市政府	陳世將		2293-2565
五股抽水站	五股區	更寮里	295202	2775020	2.3	沉水式	6	30	新北市政府	章家銘		8295-6972
洲子洋抽水站	五股區	成泰里	295129	2775367	2.1	沉水式	4	16	新北市政府	黃旻程		8295-6981
重新抽水站	三重區	中興里	297502	2770602	1.4	豎軸式	2	5.8	新北市政府	陳建宏		8511-2865
長元抽水站含長元二站	三重區	長江里	300925	2773350	0.4	豎軸式	4	11	新北市政府	王啟賢		8976-3720
同安抽水站	三重區	福德里	300470	2772185	0.8	豎軸式	3	12	新北市政府	洪培熏		2976-8770
重陽抽水站	三重區	五常里	300544	2774657	0.7	豎軸式	5	20	新北市政府	李政哲		2971-7105
溪美抽水站含溪美二站	三重區	富貴里	299365	2776062	0.7	豎軸式	5	20	新北市政府	林世彬		2857-0641
爪峰一號抽水站	瑞芳區	爪峰里	332388	2777943	50	豎軸式	3	4.2	新北市政府	胥鴻禮		2497-9323
爪峰二號抽水站	瑞芳區	爪峰里	331687	2777873	47.5	豎軸式	3	2.7	新北市政府	胥鴻禮		2497-8592
東和抽水站	瑞芳區	東和里	331033	2777842	45.8	豎軸式	3	4.2	新北市政府	胥鴻禮		2406-2056

抽水站名稱	鄉鎮	村里	97TM2-X	97TM2-Y	啟動水位	抽水機型式	抽水機數量	抽水量	管理單位	緊急聯絡人	連絡電話	傳真
保長抽水站	汐止區	保長里	317697	2774903	8.4	豎軸式	3	12	新北市政府	賴昆宏		8648-5923
保長左抽水站	汐止區	長安里	317610	2774841	6	豎軸式	4	13	新北市政府	賴昆宏		8642-3147
城中抽水站	汐止區	建成里	316671	2774082	8.6	豎軸式	3	12	新北市政府	陳彥伯		8642-3813
五堵抽水站	汐止區	長安里	317384	2774640	7.4	沉水式	2	4	新北市政府	陳彥伯		2647-1340
江長抽水站	汐止區	鄉長里	316876	2774516	8.5	豎軸式	3	9	新北市政府	李枝榮		8642-3869
長江抽水站	汐止區	江北里	316180	2773637	8.5	豎軸式	2	6	新北市政府	李枝榮		8642-3812
水尾灣抽水站	汐止區	江北里	315370	2773437	8.4	沉水式	2	6	新北市政府	張玉堂		8691-5515
禮門抽水站	汐止區	禮門里	316332	2773560	6.3	沉水式	4	16	新北市政府	張玉堂		8691-5343
拱北抽水站	汐止區	拱北里	315332	2775463	8.8	沉水式	2	4	新北市政府	陳怡誠		2646-3869
汐萬抽水站	汐止區	拱北里	315455	2775076	7.7	沉水式	3	6	新北市政府	陳怡誠		2646-4799
北港抽水站	汐止區	江北里	315549	2774346	7.4	沉水式	2	6	新北市政府	洪啟忠		2646-1653
金龍抽水站	汐止區	福德里	314545	2773741	6.7	沉水式	4	12	新北市政府	洪啟忠		2693-3077
八連一抽水站	汐止區	八連里	314662	2774887	8.8	豎軸式	2	9	新北市政府	張春茂		2646-2900

抽水站名稱	鄉鎮	村里	97TM2-X	97TM2-Y	啟動水位	抽水機型式	抽水機數量	抽水量	管理單位	緊急聯絡人	連絡電話	傳真
八連二抽水站	汐止區	八連里	314663	2774855	9.1	沉水式	2	1.5	新北市政府	張春茂		2646-2574
草濫溪抽水站	汐止區	環河里	312551	2772885	6.6	沉水式	4	24	新北市政府	邱炳崑		2693-1937
中興抽水站	汐止區	中興里	313942	2772954	7.2	沉水式	2	6	新北市政府	邱炳崑		2693-6179
江北抽水站	汐止區	智慧里	316134	2773417	7.3	沉水式	3	18	新北市政府	王佰煙		2642-4096
水尾灣左抽水站	汐止區	智慧里	315622	2773576	7.6	豎軸式	4	12	新北市政府	王佰煙		2643-2022
下寮抽水站	汐止區	厚德里	314607	2773348	8.2	沉水式	2	10	新北市政府	方文良		8642-3916
社后抽水站	汐止區	樟樹里	313990	2772896	7.8	沉水式	2	10	新北市政府	方文良		2643-0709
武英殿抽水站	汐止區	樟樹里	313630	2772373	5.7	豎軸式	3	12	新北市政府	方文良		2647-4926
民權抽水站	汐止區	橫科里	312643	2771916	5.2	豎軸式	5	20	新北市政府	陳賜諒		2640-7433
順安抽水站	汐止區	橫科里	312406	2771675	6.3	豎軸式	1	4	新北市政府	陳賜諒		2660-7651

附錄六、新北市各區水災疏散避難地圖

附錄六、新北市各區水災疏散避難地圖

新北市八里區水災疏散避難地圖

埤頭里挖子尾保全戶避難方向指示圖



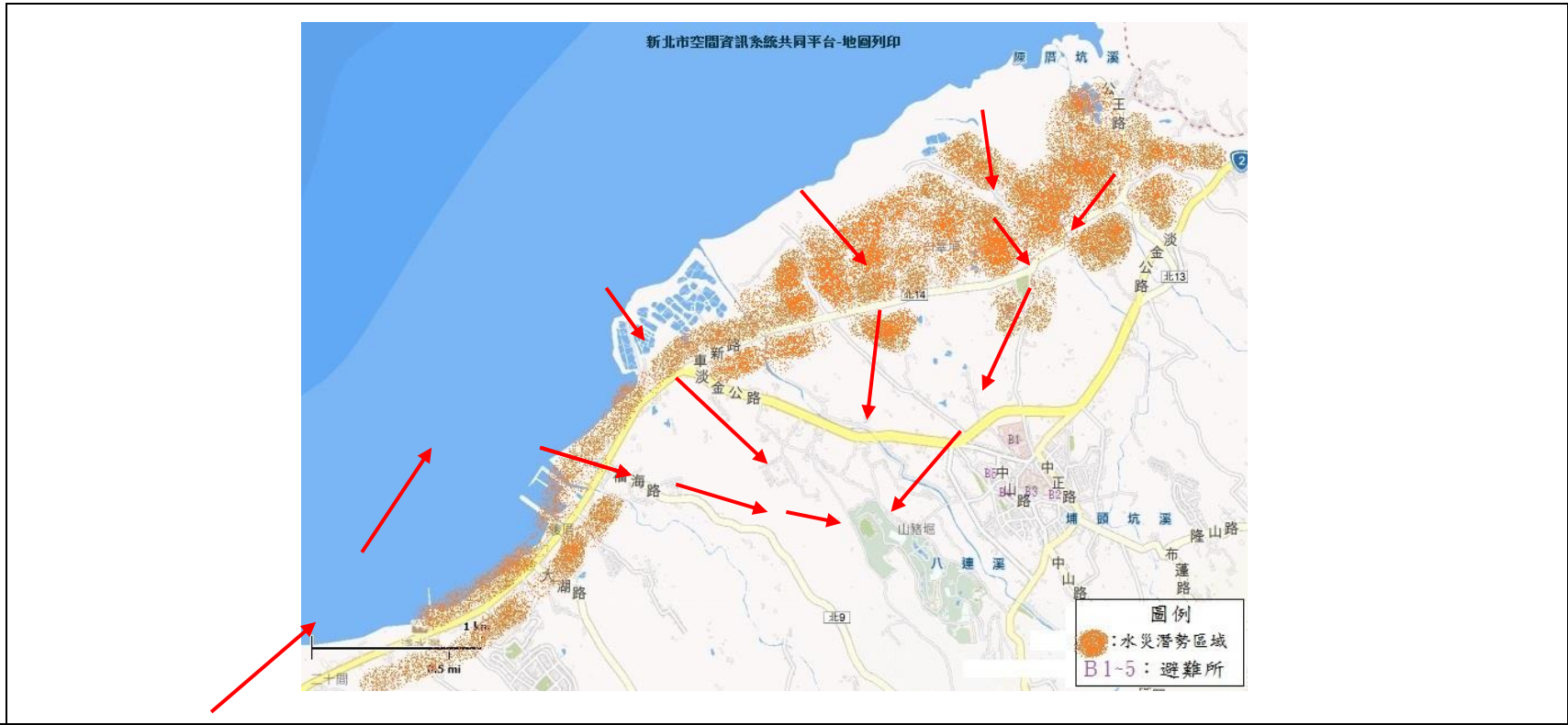
八里區舊城、訊塘及荖厝里水災疏散避難地圖



八里區長坑里水災疏散避難地圖



三芝區水災疏散避難地圖



◎避難收容所	B1：三芝國中 地址：新北市三芝區淡金路一段 38 號 電話：張正昌 26362004-20
	B2：埔坪市民活動中心 地址：新北市三芝區民生街 31 號 電話：鄭婷中 26362111-266
	B3：三芝國小 地址：新北市三芝區育英街 22 號 電話：田韻晨 26362005-131

	B4：三芝區公所 地址：新北市三芝區中山路一段 32 號 電話：盧愛玲 26362111-213
	B5：馬偕醫學院 地址：新北市三芝區中正路三段 46 號 電話：葉翰陽 26360303-1136
◎災害通報單位	三芝區災害應變中心 電話：2636-2111
	三芝分駐所 電話：2636-2049
	三芝消防隊 電話：2636-2457

新北市三重區永清里防災地圖



新北市三重區光明里防災地圖



新北市三重區承德里防災地圖



新北市三重區國隆里防災地圖



新北市三重區順德里防災地圖



新北市三重區慈生里防災地圖



新北市三重區慈愛里防災地圖

三層級 區 里

防災資訊

慈愛里 總人口數
1483 人

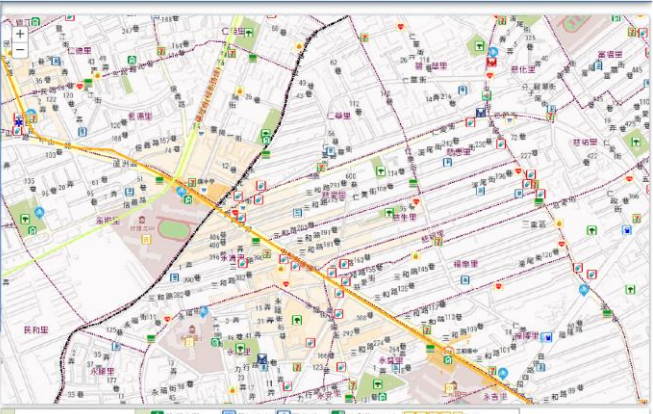
災害通報單位(人員)

區長 李秉祥 聯絡派出所 聯絡電話 02-29915111
副區長 蔡其傑 聯絡電話 02-29915111

三重區災情應變中心 三重區消防分隊
電話 02-29918181 02-29701810

避難收容處所

◎三層級避難場所(防災公園)
地址：新北市三重區中正北路28號
◎慈愛里小學(防災公園)
地址：新北市三重區集賢路149號
◎慈愛里活動中心(體育場館)
地址：新北市三重區集賢路149號
◎慈愛里小學(體育場館)
地址：新北市三重區集賢路149號
◎慈愛里小學(體育場館)
地址：新北市三重區集賢路149號
◎慈愛里小學(體育場館)
地址：新北市三重區集賢路149號



▶ 水災： 依地理高度與避難原則，依區地籍 區得先民助救避難所(在避難處所)。	消防公園	區辦公處	區公所	海濱避難大樓	學校
▶ 地震： 依建築空室或公園為原則。	避難收容處所	醫院單位	加油站	海濱避難高地	四大超商
▶ 土石流： 前在指定避難收容處所為原則。	直升機起降點	消防單位	建構站	保安集結點	避難所(150公尺 直徑範圍)
	災害應變中心	衛生單位	公園綠地	保安防護站	土石流避難處及 避難地點
	臨時供水站	醫療單位	商局	避難據點	民生用品賣場

防災資訊QR碼
線上地圖
2020年12月7日 9:00

新北市三峽區簡易疏散避難圖

新北市三峽區八張里24小時累積雨量450毫米淹水疏散避難地圖



新北市三峽區安溪里24小時累積雨量450毫米淹水疏散避難地圖



新北市三峽區龍埔里24小時累積雨量450毫米淹水疏散避難地圖



新北市三峽區礁溪里24小時累積雨量450毫米淹水疏散避難地圖

防災資訊

里界圖

- 里面積 559,295.2平方公尺
- 淹水面積 14,400平方公尺
- 總人口數 6,281人



災害通報單位

- 新北市災害應變中心
電話：(02) 8953559#6659
- 三峽區災害應變中心
電話：(02) 26734539
- 新北市政府警察局-三峽分局
地址：新北市三峽區中正路一段48號
電話：(02) 26738531
- 新北市消防局-三峽分隊
地址：新北市三峽區中正路一段46號
電話：(02) 26711119

緊急連絡人

- 里長：周志鴻
電話：(02) 26718988 手機：0918662979

防災資訊網

- 內政部消防署
<http://www.nfa.gov.tw/>
- 經濟部水利署防災資訊服務網
<http://th.wra.gov.tw/>
- 交通部公路總局
<http://www.thb.gov.tw/tm/wcf.aspx>
- 新北市政府防災資訊網
<http://www.dsc.ntpc.gov.tw/dpr12/>

避難原則

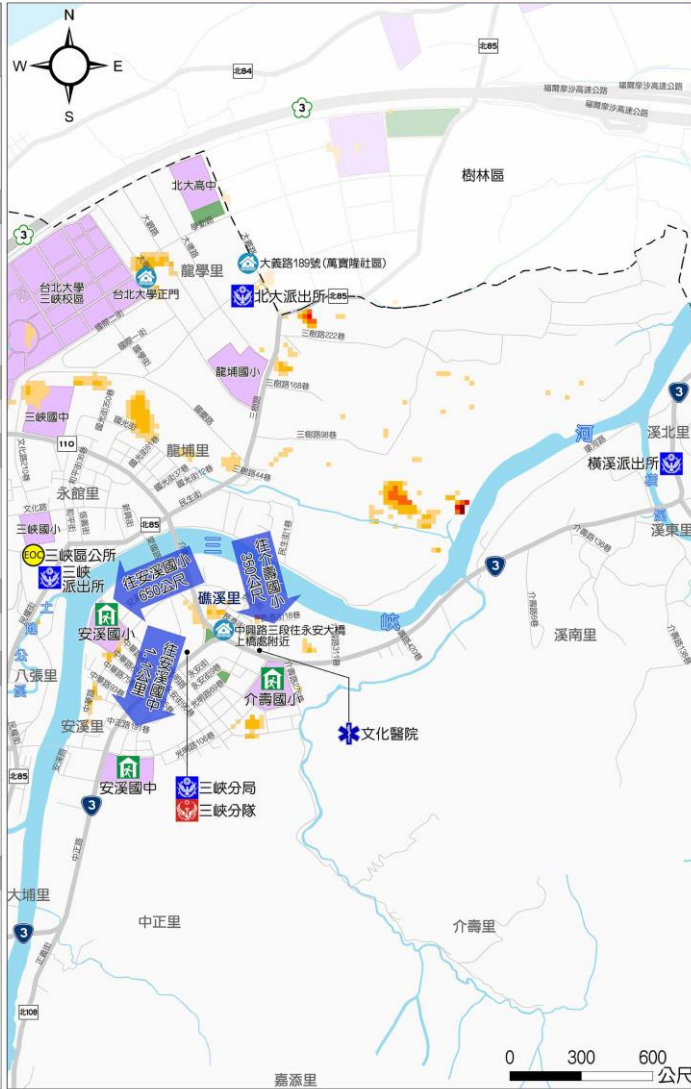
- 就地避難或垂直避難為原則；低窪地區宜預先疏散撤離前往避難收容處所。

使用說明

- 本圖係根據經濟部水利署2016年「新北市及基隆市淹水潛勢圖第二次更新計畫」，新北市及基隆市高程100m以下、坡度平緩之地區進行模擬。
- 模擬24小時累積雨量450毫米。
- 模擬假設條件：(1)所有河堤皆無破壞損毀、(2)所有抽水站皆正常運作、(3)所有堤防閘門皆關閉、(4)所有下水道系統皆正常運作。
- 受限於實際降雨狀況與模擬條件有所差異，此淹水潛勢圖建議作為災前防災整備之運用。

避難收容處所

- 介壽國小
容納：186人
地址：大同路1號
電話：(02) 26712392 #40
- 安溪國小
容納：280人
地址：中華路42號
電話：(02) 26731488 #231
- 安溪國中
容納：500人
地址：大同路135號
電話：(02) 26717851 #150



圖例	淹水深度(公尺)	設施	道路	標示
	0.3 - 0.5	避難收容處所	國道	疏散避難方向
	0.3 - 1	應變中心	省道	106-106年歷史災點
	1 - 2	警察單位	市道	
	2 - 3	消防單位	區道	
	>3	醫療院所		

0 300 600 公尺

新北市政府
國立臺灣大學氣候天氣災害研究中心
中華民國 109 年 4 月繪製

新北市土城區埤塘里水災防災避難地圖



附圖三、新北市土城區柑林里水災防災避難地圖



附圖四、新北市土城區大安里水災防災避難地圖

新北市政府 新北市政府 新北市政府

新北市土城區 大安里 防災避難地圖

編號: 601310-420127

防災資訊

大安里里長
謝文輝 5,127 人

大安里里民代表

土城區公所 電話: 02-29723000
地址: 土城區中正路100號

消防分隊
電話: 02-29812300
地址: 土城區中正路100號

消防分隊
電話: 02-2981874

避難所資訊

- 土城區公所 (室內避難所)
地址: 土城區中正路100號 193 號
- 土城國中 (室內避難所)
電話: 1, 304
地址: 土城區富家路與樂群路 18 號
電話: 02-2981-5179 轉 402
- 土城國小 (室內避難所)
電話: 1, 304
地址: 土城區建國路與樂群路 17 號
電話: 02-2972-0177 轉 205
- 土城區公所活動中心 (室內避難所)
電話: 1, 304
地址: 土城區富家路與樂群路 18 號
電話: 02-2981-4053
- 土城區公所
電話: 1, 304
地址: 土城區富家路與樂群路 18 號 211 號
電話: 02-2972-0000 轉 543

新北市政府 107 年 8 月 18 日 版

避難所圖

避難所資訊

室內避難所: 土城區公所、土城國中、土城國小、土城區公所活動中心

室外避難所: 土城區公所、土城國中、土城國小、土城區公所活動中心

避難所資訊

室內避難所: 土城區公所、土城國中、土城國小、土城區公所活動中心

室外避難所: 土城區公所、土城國中、土城國小、土城區公所活動中心

新北市政府 107 年 8 月 18 日 版

新北市政府 新北市政府 新北市政府

新北市土城區 大安里 防災避難地圖

編號: 601310-420127

防災資訊

大安里里長
謝文輝 5,127 人

大安里里民代表

土城區公所 電話: 02-29723000
地址: 土城區中正路100號

消防分隊
電話: 02-29812300
地址: 土城區中正路100號

消防分隊
電話: 02-2981874

避難所資訊

- 土城區公所 (室內避難所)
地址: 土城區中正路100號 193 號
- 土城國中 (室內避難所)
電話: 1, 304
地址: 土城區富家路與樂群路 18 號
電話: 02-2981-5179 轉 402
- 土城國小 (室內避難所)
電話: 1, 304
地址: 土城區建國路與樂群路 17 號
電話: 02-2972-0177 轉 205
- 土城區公所活動中心 (室內避難所)
電話: 1, 304
地址: 土城區富家路與樂群路 18 號
電話: 02-2981-4053
- 土城區公所
電話: 1, 304
地址: 土城區富家路與樂群路 18 號 211 號
電話: 02-2972-0000 轉 543

新北市政府 107 年 8 月 18 日 版

避難所圖

避難所資訊

室內避難所: 土城區公所、土城國中、土城國小、土城區公所活動中心

室外避難所: 土城區公所、土城國中、土城國小、土城區公所活動中心

避難所資訊

室內避難所: 土城區公所、土城國中、土城國小、土城區公所活動中心

室外避難所: 土城區公所、土城國中、土城國小、土城區公所活動中心

新北市政府 107 年 8 月 18 日 版

新北市中和區水災疏散避難地圖



新北市中和區安順里 24 小時累積雨量 450 毫米水災疏散避難地圖

新北市中和區安順里 24 小時累積雨量 450 毫米淹水疏散避難地圖 編號：6500300075

防災資訊

世界圖

• 面積積 75.312 平方公里
• 淹水面積 30,584.37 平方公里
• 總人口數 4,535 人



災害通報單位

• 新北市災害應變中心
電話：(02) 89535599#6608
• 中和區災害應變中心
電話：(02) 82422488
• 新北市政府警察局-中和第一分局
地址：新北市中和區新街路30號
電話：(02) 22490950、22456227
• 新北市政府消防局-南勢分隊
地址：新北市中和區南山路239號
電話：(02) 29440056

緊急連絡人

• 區長：陳德益 電話：(02) 29438436

防災資訊網

• 內政部防災署
<http://www.nfa.gov.tw/>
• 經濟部水利署防災資訊服務網
<http://tfo.wra.gov.tw/>
• 交通部公路總局
<http://www.thb.gov.tw/tn/vcf.aspx>
• 新北市政府防災資訊網
<http://www.tbc.ntpc.gov.tw/new/>

避難原則

• 就地避難以最高標準為原則；若僅能就地避難須先疏散危險區任避難收容場所。

使用說明

• 本圖係根據經濟部水利署2010年淡水河流域及都市、新北市、桃園縣與基隆市淹水災害影響評估計畫，臺北府海拔50m以下，坡度平緩之範圍。
• 淹水74小時累積雨量450毫米。
• 假設假設條件：(1)所有河道皆無障礙物、(2)所有排水站點正常運作、(3)所有堤防無門窗破壞、(4)所有下水道系統正常運作。
• 受到災害影響經濟活動及房屋條件有所差異，此淹水影響評估圖僅作為災後災情之參考。

避難收容處所

1. 中和區公所
避難：90人
地址：新北市中和區新街路634-2號
電話：(02) 22482698



2. 南山高中
避難：691人
地址：新北市中和區新街路47號
電話：(02) 22453500



3. 中和國中
避難：221人
地址：新北市中和區新街路29號
電話：(02) 22490616



新北市政府、財政局、地政處、水災災害應變研究中心
中華民國 105 年 7 月 1 日 製作



淹水深度(公尺)	設施	道路
0.3 - 0.5	避難收容處所	公園
0.5 - 1	消防單位	學校
1 - 2	警察單位	標示
2 - 3	應變中心	疏散避難方向
>3		101-103年歷史災點
		省道快速公路
		縣道
		鄉道
		行政區域界線
		區界線

新北市五股區水災疏散避難地圖-較嚴重之歷史災點



新北市永和區疏散避難地圖

新北市永和區新廊里水災防災地圖

◎ 防災通報單位

新北市政府消防局
永和分隊
02-2921-4784

◎ 里長聯絡電話

陳王綉緞
02-29236366
0932-041399

◎ 警消醫療聯絡電話

財團法人天主教耕莘醫院
02-2925-1302

◎ 避難收容所電話

竹林小學
02-2924-3919



新北市永和區智光里水災防災地圖

◎ 防災通報單位

新北市政府消防局
永和分隊
02-2921-4784

◎ 里長聯絡電話

趙振丞
02-2941-2128
0932-918-301

◎ 警消醫療聯絡電話

財團法人天主教耕莘醫院
02-2925-1302

◎ 避難收容所電話

智光商工
02-2943-2491 轉 220



新北市石門區疏散避難地圖



新北消防局

新北市石門區 德茂里 防災避難地圖

總機 662289-481(2/2)

防災資訊

里長及里民

總人口數 3,361 人

里長及里民電話

石門區公所德茂里中心
電話 02-26381721

里長 花文雄
電話 02-46263522
手機 0912-961828

里長辦公室
電話 02-26381823

石門區公所
電話 02-26381829

里民服務中心

◎ 石門區公所(德茂里區)
服務 62 人
地址 石門區德茂里德茂里 37-6 號
電話 02-2638-1721 轉 300

◎ 石門區公所(德茂里區)
服務 269 人
地址 石門區中興路 14 號 1 樓
電話 02-2638-1721 轉 308

◎ 石門區公所(德茂里區)
服務 269 人
地址 石門區中興路 14 號
電話 02-2638-1721 轉 124

◎ 石門區公所(德茂里區)
服務 27 人
地址 石門區中興路 34 號
電話 02-2638-1721 轉 302

◎ 石門區公所
服務 273 人
地址 石門區中興路 14 號
電話 02-2638-1721 轉 124

◎ 石門區公所
服務 479 人
地址 石門區中興路 3 號
電話 02-2638-1268 轉 12

◎ 石門區公所
服務 28 人
地址 石門區中興路 3 號 2 樓 1 樓
電話 02-2638-1721 轉 301

新北消防局編印 111 年 12 月 08 日



比例尺 約 1:6,500



新北消防局

新北市石門區 德茂里 防災避難地圖

總機 662289-481(2/2)

防災資訊

里長及里民

總人口數 3,361 人

里長及里民電話

石門區公所德茂里中心
電話 02-26381721

里長 花文雄
電話 02-46263522
手機 0912-961828

里長辦公室
電話 02-26381823

石門區公所
電話 02-26381829

里民服務中心

◎ 石門區公所(德茂里區)
服務 62 人
地址 石門區德茂里德茂里 37-6 號
電話 02-2638-1721 轉 300

◎ 石門區公所(德茂里區)
服務 269 人
地址 石門區中興路 14 號 1 樓
電話 02-2638-1721 轉 308

◎ 石門區公所(德茂里區)
服務 269 人
地址 石門區中興路 14 號
電話 02-2638-1721 轉 124

◎ 石門區公所(德茂里區)
服務 27 人
地址 石門區中興路 34 號
電話 02-2638-1721 轉 302

◎ 石門區公所
服務 273 人
地址 石門區中興路 14 號
電話 02-2638-1721 轉 124

◎ 石門區公所
服務 479 人
地址 石門區中興路 3 號
電話 02-2638-1268 轉 12

◎ 石門區公所
服務 28 人
地址 石門區中興路 3 號 2 樓 1 樓
電話 02-2638-1721 轉 301

新北消防局編印 111 年 12 月 08 日



比例尺 約 1:7,100

新北市政府 新北市政府 新北市政府

新北市石門區 老梅里 防災避難地圖

圖號: 602208-0011/21

防災資訊

人口統計資訊

總人口數: 2,568 人

避難收容處所

石門區公所避難中心

地址: 石門區公所 電話: 02-2630-1711

慈濟 避難所

地址: 石門區公所 電話: 02-2630-1711

老梅里社區

地址: 石門區公所 電話: 02-2630-1711

石門區公所

地址: 石門區公所 電話: 02-2630-1711

避難收容處所

石門區公所 (總收容量)

收容: 43 人
地址: 石門區公所 電話: 02-2630-1711 轉 119

石門區公所 (總收容量)

收容: 400 人
地址: 石門區公所 電話: 02-2630-1711 轉 13

石門區公所 (總收容量)

收容: 200 人
地址: 石門區公所 電話: 02-2630-1711 轉 134

比例尺 約 1:6,200

新北市政府 新北市政府 新北市政府

新北市石門區 老梅里 防災避難地圖

圖號: 602208-0012/21

防災資訊

人口統計資訊

總人口數: 2,568 人

避難收容處所

石門區公所避難中心

地址: 石門區公所 電話: 02-2630-1711

慈濟 避難所

地址: 石門區公所 電話: 02-2630-1711

老梅里社區

地址: 石門區公所 電話: 02-2630-1711

石門區公所

地址: 石門區公所 電話: 02-2630-1711

避難收容處所

石門區公所 (總收容量)

收容: 43 人
地址: 石門區公所 電話: 02-2630-1711 轉 119

石門區公所 (總收容量)

收容: 400 人
地址: 石門區公所 電話: 02-2630-1711 轉 13

石門區公所 (總收容量)

收容: 200 人
地址: 石門區公所 電話: 02-2630-1711 轉 134

比例尺 約 1:6,200

新北市政府消防局 新北市石門區 山溪里 防災避難地圖 總機 02-2610-0941/2

防災資訊

總人口數：3,088 人

山溪里避難中心
地址：石門區山溪里溪墘路 4-5 號
電話：02-2630-1721

救護 救護隊
電話：02-26309811
手機：0959-822666

石門區社務
電話：02-26301244

石門區防空網
電話：02-26308229

山溪里社區活動中心 (備有廁所)
容納：220 人
地址：石門區山溪里溪墘路 4-5 號
電話：02-2630-1721 轉 709

石門區公所 (備有廁所)
容納：269 人
地址：石門區中山路 65 號
電話：02-2630-1721 轉 708

石門區圖書館 (備有廁所)
容納：260 人
地址：石門區中山路 1-4 號
電話：02-2630-1273 轉 134

石門區活動中心
容納：21 人
地址：石門區大德里中山路 34 號
電話：02-2630-1721 轉 202

石門國中
容納：273 人
地址：石門區中山路 1-1 號
電話：02-2630-1263 轉 134

石門國小
容納：479 人
地址：石門區中興路 3 號
電話：02-2630-1263 轉 12

山溪里社區活動中心
容納：28 人
地址：石門區大德里中山路 34 號
電話：02-2630-1721 轉 202

新北市政府消防局 107 年 4 月 09 日

比例尺 約 1:6,200

新北市政府消防局 新北市石門區 山溪里 防災避難地圖 總機 02-2610-0941/2

防災資訊

總人口數：3,088 人

山溪里避難中心
地址：石門區山溪里溪墘路 4-5 號
電話：02-2630-1721

救護 救護隊
電話：02-26309811
手機：0959-822666

石門區社務
電話：02-26301244

石門區防空網
電話：02-26308229

山溪里社區活動中心 (備有廁所)
容納：220 人
地址：石門區山溪里溪墘路 4-5 號
電話：02-2630-1721 轉 709

石門區公所 (備有廁所)
容納：269 人
地址：石門區中山路 65 號
電話：02-2630-1721 轉 708

石門區圖書館 (備有廁所)
容納：260 人
地址：石門區中山路 1-4 號
電話：02-2630-1273 轉 134

石門區活動中心
容納：21 人
地址：石門區大德里中山路 34 號
電話：02-2630-1721 轉 202

石門國中
容納：273 人
地址：石門區中山路 1-1 號
電話：02-2630-1263 轉 134

石門國小
容納：479 人
地址：石門區中興路 3 號
電話：02-2630-1263 轉 12

山溪里社區活動中心
容納：28 人
地址：石門區大德里中山路 34 號
電話：02-2630-1721 轉 202

新北市政府消防局 107 年 4 月 09 日

比例尺 約 1:6,200

新北市石門區 石門里 防災避難地圖

編號: 682208-0851/21



防災資訊

人口及人口統計
總人口數: 3,044 人

社區發展中心
石門區公所服務中心
電話: 02-2630-1711

慈惠 服務所
電話: 02-2630-1311
分機: 8810-4914/376

石門分館
電話: 02-2630-2044

石門區公所
電話: 02-2630-8309

災害應變中心

- ◎ 石門區公所 (備用地點)
容納: 260 人
地址: 石門區中山路 66 號
電話: 02-2630-1711 轉 109
- ◎ 石門國中 (備用地點)
容納: 470 人
地址: 石門區中山路 3 號
電話: 02-2630-1203 轉 12
- ◎ 石門區圖書館 (備用地點)
容納: 260 人
地址: 石門區中山路 1-6 號
電話: 02-2630-1273 轉 134
- ◎ 石門市民活動中心
容納: 271 人
地址: 石門區永豐里中山路 54 號
電話: 02-2630-1711 轉 202
- ◎ 石門國中
容納: 273 人
地址: 石門區中山路 1-6 號
電話: 02-2630-1273 轉 134
- ◎ 石門市民活動中心
容納: 271 人
地址: 石門區永豐里中山路 54 號
電話: 02-2630-1711 轉 202



比例尺 約 1:6,200

避難場所	避難場所
◎ 石門區公所 (備用地點)	◎ 石門國中 (備用地點)
◎ 石門國中 (備用地點)	◎ 石門區圖書館 (備用地點)
◎ 石門市民活動中心	◎ 石門國中
◎ 石門市民活動中心	◎ 石門市民活動中心
◎ 石門市民活動中心	◎ 石門市民活動中心
◎ 石門市民活動中心	◎ 石門市民活動中心
◎ 石門市民活動中心	◎ 石門市民活動中心
◎ 石門市民活動中心	◎ 石門市民活動中心
◎ 石門市民活動中心	◎ 石門市民活動中心
◎ 石門市民活動中心	◎ 石門市民活動中心

新北市石門區 石門里 防災避難地圖

編號: 682208-0852/21



防災資訊

人口及人口統計
總人口數: 3,044 人

社區發展中心
石門區公所服務中心
電話: 02-2630-1711

慈惠 服務所
電話: 02-2630-1311
分機: 8810-4914/376

石門分館
電話: 02-2630-2044

石門區公所
電話: 02-2630-8309

災害應變中心

- ◎ 石門區公所 (備用地點)
容納: 260 人
地址: 石門區中山路 66 號
電話: 02-2630-1711 轉 109
- ◎ 石門國中 (備用地點)
容納: 470 人
地址: 石門區中山路 3 號
電話: 02-2630-1203 轉 12
- ◎ 石門區圖書館 (備用地點)
容納: 260 人
地址: 石門區中山路 1-6 號
電話: 02-2630-1273 轉 134
- ◎ 石門市民活動中心
容納: 271 人
地址: 石門區永豐里中山路 54 號
電話: 02-2630-1711 轉 202
- ◎ 石門國中
容納: 273 人
地址: 石門區中山路 1-6 號
電話: 02-2630-1273 轉 134
- ◎ 石門市民活動中心
容納: 271 人
地址: 石門區永豐里中山路 54 號
電話: 02-2630-1711 轉 202



比例尺 約 1:6,200

避難場所	避難場所
◎ 石門區公所 (備用地點)	◎ 石門國中 (備用地點)
◎ 石門國中 (備用地點)	◎ 石門區圖書館 (備用地點)
◎ 石門市民活動中心	◎ 石門國中
◎ 石門市民活動中心	◎ 石門市民活動中心
◎ 石門市民活動中心	◎ 石門市民活動中心
◎ 石門市民活動中心	◎ 石門市民活動中心
◎ 石門市民活動中心	◎ 石門市民活動中心
◎ 石門市民活動中心	◎ 石門市民活動中心
◎ 石門市民活動中心	◎ 石門市民活動中心
◎ 石門市民活動中心	◎ 石門市民活動中心

新北市政府 新北市政府 新北市政府

新北市石門區 尖鹿里 防災避難地圖

圖號: 62208-086(1/2)

防災資訊

尖鹿里基本資料

總人口數: 1,098 人

行政區劃分表

石門區尖鹿里中心
電話: 02-2631-721

慈惠 社區樓
電話: 02-2631-472
手機: 095-812942

石門區社務
電話: 02-2631-244

石門區公所
電話: 02-2631-829

災害防救資訊

◎ 石門區尖鹿里中心 (總指揮部)
指揮: 28 人
地址: 石門區尖鹿里中心路 42-2 樓
電話: 02-2631-1721 轉 302

◎ 石門區公所 (備用指揮部)
指揮: 28 人
地址: 石門區中興路 1-6 號
電話: 02-2631-1721 轉 108

◎ 石門區警備隊 (備用指揮部)
指揮: 28 人
地址: 石門區中興路 1-6 號
電話: 02-2631-1273 轉 134

◎ 石門區民防團中心
指揮: 27 人
地址: 石門區尖鹿里中心路 34 號
電話: 02-2631-1721 轉 202

◎ 石門國中
指揮: 273 人
地址: 石門區中興路 1-6 號
電話: 02-2631-1273 轉 134

◎ 石門國小
指揮: 470 人
地址: 石門區中興路 3 號
電話: 02-2631-1263 轉 12

比例尺 1:6,200

圖例說明	圖例說明
◎ 尖鹿里尖鹿里中心總指揮部、石門區公所、石門區警備隊、石門區民防團中心、石門國中、石門國小	◎ 總指揮部、備用指揮部、指揮部、指揮部、指揮部、指揮部
◎ 尖鹿里中心路、中興路、中興路、中興路、中興路、中興路	◎ 尖鹿里中心路、中興路、中興路、中興路、中興路、中興路
◎ 尖鹿里中心路、中興路、中興路、中興路、中興路、中興路	◎ 尖鹿里中心路、中興路、中興路、中興路、中興路、中興路

新北市政府 新北市政府 新北市政府

新北市石門區 尖鹿里 防災避難地圖

圖號: 62208-086(2/2)

防災資訊

尖鹿里基本資料

總人口數: 1,098 人

行政區劃分表

石門區尖鹿里中心
電話: 02-2631-721

慈惠 社區樓
電話: 02-2631-472
手機: 095-812942

石門區社務
電話: 02-2631-244

石門區公所
電話: 02-2631-829

災害防救資訊

◎ 石門區尖鹿里中心 (總指揮部)
指揮: 28 人
地址: 石門區尖鹿里中心路 42-2 樓
電話: 02-2631-1721 轉 302

◎ 石門區公所 (備用指揮部)
指揮: 28 人
地址: 石門區中興路 1-6 號
電話: 02-2631-1721 轉 108

◎ 石門區警備隊 (備用指揮部)
指揮: 28 人
地址: 石門區中興路 1-6 號
電話: 02-2631-1273 轉 134

◎ 石門區民防團中心
指揮: 27 人
地址: 石門區尖鹿里中心路 34 號
電話: 02-2631-1721 轉 202

◎ 石門國中
指揮: 273 人
地址: 石門區中興路 1-6 號
電話: 02-2631-1273 轉 134

◎ 石門國小
指揮: 470 人
地址: 石門區中興路 3 號
電話: 02-2631-1263 轉 12

比例尺 1:6,200

圖例說明	圖例說明
◎ 尖鹿里尖鹿里中心總指揮部、石門區公所、石門區警備隊、石門區民防團中心、石門國中、石門國小	◎ 總指揮部、備用指揮部、指揮部、指揮部、指揮部、指揮部
◎ 尖鹿里中心路、中興路、中興路、中興路、中興路、中興路	◎ 尖鹿里中心路、中興路、中興路、中興路、中興路、中興路
◎ 尖鹿里中心路、中興路、中興路、中興路、中興路、中興路	◎ 尖鹿里中心路、中興路、中興路、中興路、中興路、中興路



新北市政府 新北市政府 新北市政府

新北市石門區 茂林里 防災避難地圖

編號:640208-088(1/2)

防災資訊

里人口數：740 人

里民服務中心

石門區公所茂林里分室
電話：02-26301711

里長 曾義雄
電話：02-26301771
手機：0932-996763

里長辦公室
電話：02-26301274

石門區公所
電話：02-26301829

里民服務中心

◎ 茂林里活動中心 (總服務處)
里數：180 人
地址：石門區茂林里茂林路 3-1 號
電話：02-2630-1321 轉 303

◎ 社區中心 (龍吟閣)
里數：822 人
地址：石門區茂林里 11 號
電話：02-2630-1264 轉 301

◎ 石門區圖書館 (龍吟閣)
里數：260 人
地址：石門區中興路 1-6 號
電話：02-2630-1273 轉 134

◎ 龍吟閣活動中心
里數：88 人
地址：石門區草蓆里草蓆路 33 號之 1
電話：02-2630-1321 轉 302

新北市政府 108 年 1 月 8 日

比價尺 1:6,500

圖例	圖例	圖例	圖例	圖例	圖例
◎ 里民服務中心	◎ 圖書館	◎ 公園	◎ 學校	◎ 醫院	◎ 警察局
◎ 社區中心	◎ 公園	◎ 公園	◎ 學校	◎ 醫院	◎ 警察局
◎ 圖書館	◎ 公園	◎ 公園	◎ 學校	◎ 醫院	◎ 警察局
◎ 公園	◎ 公園	◎ 公園	◎ 學校	◎ 醫院	◎ 警察局
◎ 學校	◎ 學校	◎ 學校	◎ 學校	◎ 學校	◎ 學校
◎ 醫院	◎ 醫院	◎ 醫院	◎ 醫院	◎ 醫院	◎ 醫院
◎ 警察局	◎ 警察局	◎ 警察局	◎ 警察局	◎ 警察局	◎ 警察局

新北市政府 新北市政府 新北市政府

新北市石門區 茂林里 防災避難地圖

編號:640208-088(2/2)

防災資訊

里人口數：740 人

里民服務中心

石門區公所茂林里分室
電話：02-26301711

里長 曾義雄
電話：02-26301771
手機：0932-996763

里長辦公室
電話：02-26301274

石門區公所
電話：02-26301829

里民服務中心

◎ 茂林里活動中心 (總服務處)
里數：180 人
地址：石門區茂林里茂林路 3-1 號
電話：02-2630-1321 轉 303

◎ 社區中心 (龍吟閣)
里數：822 人
地址：石門區茂林里 11 號
電話：02-2630-1264 轉 301

◎ 石門區圖書館 (龍吟閣)
里數：260 人
地址：石門區中興路 1-6 號
電話：02-2630-1273 轉 134

◎ 龍吟閣活動中心
里數：88 人
地址：石門區草蓆里草蓆路 33 號之 1
電話：02-2630-1321 轉 302

新北市政府 108 年 1 月 8 日

比價尺 1:6,500

圖例	圖例	圖例	圖例	圖例	圖例
◎ 里民服務中心	◎ 圖書館	◎ 公園	◎ 學校	◎ 醫院	◎ 警察局
◎ 社區中心	◎ 公園	◎ 公園	◎ 學校	◎ 醫院	◎ 警察局
◎ 圖書館	◎ 公園	◎ 公園	◎ 學校	◎ 醫院	◎ 警察局
◎ 公園	◎ 公園	◎ 公園	◎ 學校	◎ 醫院	◎ 警察局
◎ 學校	◎ 學校	◎ 學校	◎ 學校	◎ 學校	◎ 學校
◎ 醫院	◎ 醫院	◎ 醫院	◎ 醫院	◎ 醫院	◎ 醫院
◎ 警察局	◎ 警察局	◎ 警察局	◎ 警察局	◎ 警察局	◎ 警察局

新北市政府 新北市政府 新北市政府 新北市政府 新北市政府

新北市石門區 草里里 防災避難地圖

QR Code 編號: 602208-0891/2

防災資訊

基本資訊

總人口數: 1,113 人

災害防救中心

石門區災害防救中心
地址: 石門區草里里中街 55 號之 1
電話: 02-2630-1721

救災 李成龍
電話: 02-26300776
李維 8910-80476

救災副指揮
電話: 02-26301274

石門區防救中心
電話: 02-26308109

災害避難所

◎ 草里里社區活動中心 (標準避難所)
避難: 88 人
地址: 石門區草里里中街 55 號之 1
電話: 02-2630-1721 轉 301

◎ 石門區公所 (標準避難所)
避難: 269 人
地址: 石門區中山路 65 號
電話: 02-2630-1721 轉 708

◎ 石門區圖書館 (標準避難所)
避難: 262 人
地址: 石門區中興路 1-10 號
電話: 02-2630-1273 轉 134

◎ 石門區活動中心
避難: 27 人
地址: 石門區永豐里中山路 34 號
電話: 02-2630-1721 轉 302

◎ 石門國中
避難: 373 人
地址: 石門區中興路 1-10 號
電話: 02-2630-1273 轉 134

◎ 石門國小
避難: 470 人
地址: 石門區中興路 3 號
電話: 02-2630-1269 轉 12

◎ 永豐里社區活動中心
避難: 29 人
地址: 石門區永豐里中山路 34 號
電話: 02-2630-1721 轉 301

新北市政府編印 2017 年 4 月 08 日

比例尺 約 1:6,500

新北市政府 新北市政府 新北市政府 新北市政府 新北市政府

新北市石門區 草里里 防災避難地圖

QR Code 編號: 602208-0892/2

防災資訊

基本資訊

總人口數: 1,113 人

災害防救中心

石門區災害防救中心
地址: 石門區草里里中街 55 號之 1
電話: 02-2630-1721

救災 李成龍
電話: 02-26300776
李維 8910-80476

救災副指揮
電話: 02-26301274

石門區防救中心
電話: 02-26308109

災害避難所

◎ 草里里社區活動中心 (標準避難所)
避難: 88 人
地址: 石門區草里里中街 55 號之 1
電話: 02-2630-1721 轉 301

◎ 石門區公所 (標準避難所)
避難: 269 人
地址: 石門區中山路 65 號
電話: 02-2630-1721 轉 708

◎ 石門區圖書館 (標準避難所)
避難: 262 人
地址: 石門區中興路 1-10 號
電話: 02-2630-1273 轉 134

◎ 石門區活動中心
避難: 27 人
地址: 石門區永豐里中山路 34 號
電話: 02-2630-1721 轉 302

◎ 石門國中
避難: 373 人
地址: 石門區中興路 1-10 號
電話: 02-2630-1273 轉 134

◎ 石門國小
避難: 470 人
地址: 石門區中興路 3 號
電話: 02-2630-1269 轉 12

◎ 永豐里社區活動中心
避難: 29 人
地址: 石門區永豐里中山路 34 號
電話: 02-2630-1721 轉 301

新北市政府編印 2017 年 4 月 08 日

比例尺 約 1:6,500

新北市石碇區永定里水災疏散避難地圖

新北市消防局

新北市石碇區 永定里 防災避難地圖

編號 6501900-007

防災資訊

里長基本資料

總人口數：684 人

里字號及行政人員

石碇區公所辦事處：410
電話：02-26633090

里長：王金興
電話：02-26633567
手機：0939-253672

中區派出所
電話：02-2663254

石碇消防分隊
電話：02-26632234

避難收容處所

- ◎ 永定國小 (優先開設)
容納：339 人
地址：石碇區永定里安海一段 245 號
電話：02-2663-1288 轉 22
- ◎ 石碇區公所 (優先開設)
容納：50 人
地址：石碇區惠德里安海一段 37 號
電話：02-2663-1080 轉 251
- ◎ 石碇綜合大樓 (優先開設)
容納：112 人
地址：石碇區龍井里龍子林 32-1 號
電話：02-2663-1080 轉 251
- ◎ 石碇國中
容納：840 人
地址：石碇區龍盛里八分寮 45 號
電話：02-2663-1224 轉 301

新北市政府消防局 107 年 9 月 修訂

新北DF120

比例尺 約 1:4,750

避難原則	圖例說明																									
本圖 以避難收容處所為原則，依當地區 區界及疏散避難路線進行避難收容所。	<table border="0" style="width: 100%;"> <tr> <td>警署單位</td> <td>警署單位</td> <td>警署單位</td> <td>警署單位</td> <td>警署單位</td> </tr> <tr> <td>消防單位</td> <td>消防單位</td> <td>消防單位</td> <td>消防單位</td> <td>消防單位</td> </tr> <tr> <td>避難收容所</td> <td>避難收容所</td> <td>避難收容所</td> <td>避難收容所</td> <td>避難收容所</td> </tr> <tr> <td>室外避難場所</td> <td>室外避難場所</td> <td>室外避難場所</td> <td>室外避難場所</td> <td>室外避難場所</td> </tr> <tr> <td>臨時收容所</td> <td>臨時收容所</td> <td>臨時收容所</td> <td>臨時收容所</td> <td>臨時收容所</td> </tr> </table>	警署單位	警署單位	警署單位	警署單位	警署單位	消防單位	消防單位	消防單位	消防單位	消防單位	避難收容所	避難收容所	避難收容所	避難收容所	避難收容所	室外避難場所	室外避難場所	室外避難場所	室外避難場所	室外避難場所	臨時收容所	臨時收容所	臨時收容所	臨時收容所	臨時收容所
警署單位	警署單位	警署單位	警署單位	警署單位																						
消防單位	消防單位	消防單位	消防單位	消防單位																						
避難收容所	避難收容所	避難收容所	避難收容所	避難收容所																						
室外避難場所	室外避難場所	室外避難場所	室外避難場所	室外避難場所																						
臨時收容所	臨時收容所	臨時收容所	臨時收容所	臨時收容所																						

新北市石碇區隆盛里水災疏散避難地圖

新北市消防局

新北市石碇區 隆盛里 防災避難地圖

編號 6501900-003

防災資訊

里長基本資料

總人口數：762 人

里字號及行政人員

石碇區公所辦事處：410
電話：02-26633090

里長：謝樹林
電話：02-26632113
手機：0939-230259

龍子林派出所
電話：02-2663285

石碇消防分隊
電話：02-26632234

避難收容處所

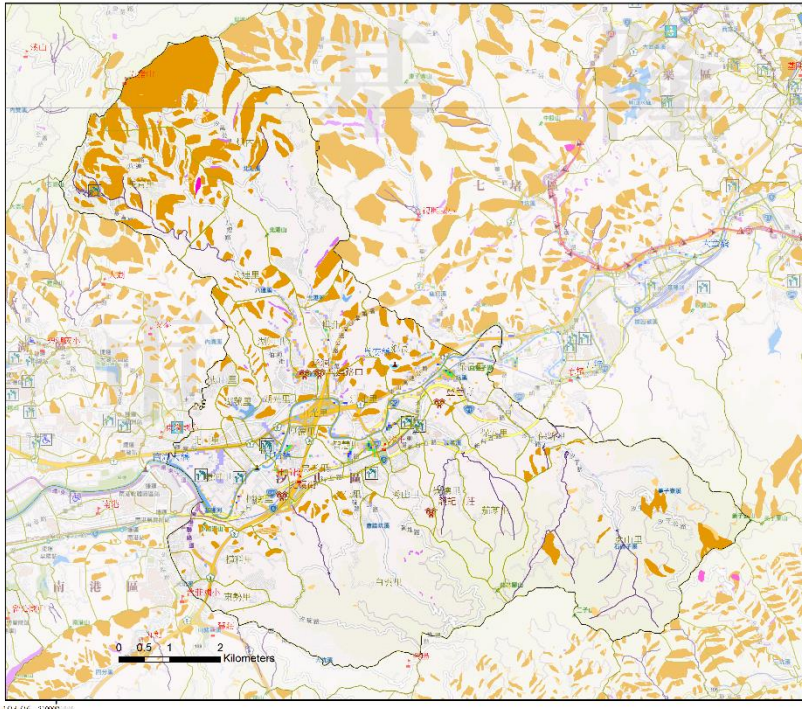
- ◎ 石碇國中 (優先開設)
容納：840 人
地址：石碇區龍盛里八分寮 45 號
電話：02-2663-1224 轉 301
- ◎ 石碇區公所 (優先開設)
容納：50 人
地址：石碇區惠德里安海一段 37 號
電話：02-2663-1080 轉 251
- ◎ 石碇綜合大樓 (優先開設)
容納：112 人
地址：石碇區龍井里龍子林 32-1 號
電話：02-2663-1080 轉 251
- ◎ 石碇國小
容納：118 人
地址：石碇區石碇里石碇前 15 號
電話：02-2663-1244 轉 13

新北市政府消防局 107 年 9 月 修訂

比例尺 約 1:4,750

避難原則	圖例說明																									
本圖 以避難收容處所為原則，依當地區 區界及疏散避難路線進行避難收容所。	<table border="0" style="width: 100%;"> <tr> <td>警署單位</td> <td>警署單位</td> <td>警署單位</td> <td>警署單位</td> <td>警署單位</td> </tr> <tr> <td>消防單位</td> <td>消防單位</td> <td>消防單位</td> <td>消防單位</td> <td>消防單位</td> </tr> <tr> <td>避難收容所</td> <td>避難收容所</td> <td>避難收容所</td> <td>避難收容所</td> <td>避難收容所</td> </tr> <tr> <td>室外避難場所</td> <td>室外避難場所</td> <td>室外避難場所</td> <td>室外避難場所</td> <td>室外避難場所</td> </tr> <tr> <td>臨時收容所</td> <td>臨時收容所</td> <td>臨時收容所</td> <td>臨時收容所</td> <td>臨時收容所</td> </tr> </table>	警署單位	警署單位	警署單位	警署單位	警署單位	消防單位	消防單位	消防單位	消防單位	消防單位	避難收容所	避難收容所	避難收容所	避難收容所	避難收容所	室外避難場所	室外避難場所	室外避難場所	室外避難場所	室外避難場所	臨時收容所	臨時收容所	臨時收容所	臨時收容所	臨時收容所
警署單位	警署單位	警署單位	警署單位	警署單位																						
消防單位	消防單位	消防單位	消防單位	消防單位																						
避難收容所	避難收容所	避難收容所	避難收容所	避難收容所																						
室外避難場所	室外避難場所	室外避難場所	室外避難場所	室外避難場所																						
臨時收容所	臨時收容所	臨時收容所	臨時收容所	臨時收容所																						

新北市汐止區天然災害潛勢地圖 一日暴雨600mm淹水潛勢



村里	淹水潛勢值 (單位:mm)			
	250			
	水位站	水位	二級警戒值	水位
六神里	450	警成區	警成區	警成區
大同里	-	警成區	警成區	-
山頂里	-	警成區	警成區	-
平埔里	-	警成區	警成區	430
上德里	-	警成區	警成區	430
忠貞里	-	警成區	警成區	430
忠貞里	-	警成區	警成區	-
忠貞里	430	500	警成區	-
六神里	-	警成區	-	-
山頂里	-	警成區	-	-
平埔里	-	警成區	-	-
上德里	-	警成區	-	-
忠貞里	-	警成區	-	-
忠貞里	-	警成區	-	-
忠貞里	-	警成區	-	-
忠貞里	430	500	警成區	-
忠貞里	-	警成區	-	-
忠貞里	430	-	警成區	-
忠貞里	430	500	警成區	-
忠貞里	430	500	警成區	-
忠貞里	-	警成區	-	-
忠貞里	-	警成區	-	-

104.05 50000

新北市坪林區上德里防災避難地圖 (引用自新北市政府防災資訊網)

坪林區 ▾ 區 里

防災資訊

上德里 總人口數

903 人

災害通報單位(人員)

里長 張名雷 坪林分駐所
 電話: 02-26656547 (02)2665-6281
 手機 無提供

坪林區災害應變中心 坪林測防分隊
 電話: 02-26657251 (02)26656119

避難收容處所

樹桐寮倉庫 (優先開設)
 容納 10 人
 地址: 新北市坪林區樹桐寮11號
 電話: 02-26656547

新算倉庫 (優先開設)
 容納 10 人
 地址: 新北市坪林區大粗坑11之1號
 電話: 02-26656547

坪林區公所 (優先開設)
 容納 50 人
 地址: 新北市坪林區坪林街101號
 電話: 02-26657251

防災有Bear來

線上地圖

2021年2月8日 列印

<p>▶ 水災:</p> <p>就地或垂直避難為原則，低窪地區宜預先疏散避難前往避難處所。</p> <p>▶ 地震:</p> <p>前往開放空間或公園為原則。</p> <p>▶ 土石流:</p> <p>前往指定避難收容處所為原則。</p>	<p> 防災公園</p> <p> 避難收容處所</p> <p> 直升機起降點</p> <p> 災害應變中心</p> <p> 臨時供水站</p>	<p> 里辦公處</p> <p> 警察單位</p> <p> 消防單位</p> <p> 衛生單位</p> <p> 醫療單位</p>	<p> 區公所</p> <p> 加油站</p> <p> 捷運站</p> <p> 公園綠地</p> <p> 藥局</p>	<p> 海濱避難大樓</p> <p> 海濱避難高地</p> <p> 核安集結點</p> <p> 核安防護站</p> <p> 遊藝據點</p>	<p> 學校</p> <p> 四大超商</p> <p> 地震斷層150公尺影響範圍</p> <p> 土石流潛勢溪流及影響範圍</p> <p> 民生用品賣場</p>
---	---	--	---	--	---

附圖二、新北市坪林區漁光里防災避難地圖



附圖三、新北市坪林區粗窟里防災避難地圖



附圖四、新北市坪林區大林里防災避難地圖



新北市坪林區石里防災避難地圖

新北市坪林區石里防災地圖

坪林區 ▾ 區 里

防災資訊

石里里 總人口數
443 人

災害通報單位(人員)

里長 張秀霞 電話 02-26656059 手機 無提供	石里派出所 (02)2665-6343
坪林區災害應變中心 電話 02-26657251	坪林消防分隊 (02)26656119

避難收容處所

- ◎石里倉庫 (優先開設)
容納 10 人
地址: 新北市坪林區石里27之1號
電話: 02-26656059
- ◎坪林區公所 (優先開設)
容納 50 人
地址: 新北市坪林區坪林街101號
電話: 02-26657251
- ◎新北市坪林區坪林國民小學 (優先開設)
容納 52 人
地址: 新北市坪林區坪林街114號
電話: 02-26656213

<p>▶ 水災: 就地或至直避難為原則, 低窪地區 宜預先疏散避難前往避難處所。</p> <p>▶ 地震: 前往開放空間或公園為原則。</p> <p>▶ 土石流: 前往指定避難收容處所為原則。</p>	<p> 防災公園 避難收容處所 直升機起降點 災害應變中心 臨時供水站 </p>	<p> 里辦公處 警察單位 消防單位 衛生單位 醫療單位 </p>	<p> 區公所 加油站 捷運站 公園綠地 藥局 </p>	<p> 海濱避難大樓 海濱避難高地 核安集結點 核安防護站 避難據點 </p>	<p> 學校 7-Eleven 全家 四大超商 地震斷層150公尺影響範圍 土石流潛勢溪流及影響範圍 民生用品賣場 </p>
--	---	--	---	--	---

防災有Bear來 線上地圖

2021 年 2 月 8 日 列印

新北市坪林區水德里防災避難地圖



附圖七、新北市坪林區坪林里防災避難地圖



新北市板橋區水災疏散避難地圖(範例)

新北市板橋區公所 Banqiao District Office



回首頁 意見反映 回新北市首頁 網站導覽

板橋風情	鄰里資訊	公共設施	役政專區	國民教育	社會福利
------	------	------	------	------	------

公
所
簡
介

區長專欄

課室業務

機關通訊錄

防災專區

調解專區

便民服務

表單下載

:::首頁>防災資訊>防災專區>新北市防災避難地圖下載

新北市防災避難地圖下載

新北市防災避難地圖下載

001留侯里	022新民里	043華翠里	064廣新里	085華貴里	106莒光里
002流芳里	023幸福里	044忠翠里	065深丘里	086華德里	107富貴里
003赤松里	024忠誠里	045嵐翠里	066香丘里	087華東里	108正泰里
004黃石里	025百壽里	046文翠里	067西安里	088信義里	109民生里
005挹秀里	026介壽里	047青翠里	068東丘里	089浮洲里	110後埔里
006清興里	027新埔里	048懷翠里	069長安里	090華中里	111華福里
007新興里	028華江里	049福翠里	070福丘里	091僑中里	112堂春里
008社後里	029江翠里	050港嘴里	071福祿里	092中山里	113成和里
009香社里	030純翠里	051振興里	072民族里	093復興里	114光榮里
010中正里	031溪頭里	052振義里	073國泰里	094大安里	115民安里
011自強里	032聯翠里	053光復里	074福德里	095福安里	116陽明里
012自立里	033宏翠里	054埔墘里	075景星里	096聚安里	117朝陽里
013光華里	034仁翠里	055長壽里	076福豐里	097龍安里	118松柏里
014國光里	035新翠里	056福壽里	077鄉雲里	098崑崙里	119文聖里
015港尾里	036吉翠里	057海山里	078廣德里	099溪洲里	120居仁里
016金華里	037德翠里	058九如里	079大豐里	100溪北里	121莊敬里
017港德里	038滿翠里	059玉光里	080重慶里	101香雅里	122東安里
018民權里	039明翠里	060光仁里	081仁愛里	102新生里	123五權里
019建國里	040松翠里	061埤墘里	082和平里	103文德里	124溪福里
020漢生里	041柏翠里	062永安里	083廣福里	104文化里	125大觀里
021公館里	042龍翠里	063雙玉里	084華興里	105新海里	126歡園里

防災避難地圖背面資訊下載

馬來寶耀板橋

板橋生活講座

性別主流化專區

老人共餐&銀髮俱樂部

政府公開資訊

影音專區

本區所轄各里防災避難地圖

https://www.banqiao.ntpc.gov.tw/content/?parent_id=10103

新北市板橋區 挹秀里 防災避難地圖

編號 6500100-005



防災資訊

總里基本資料
總人口數 1,920 人

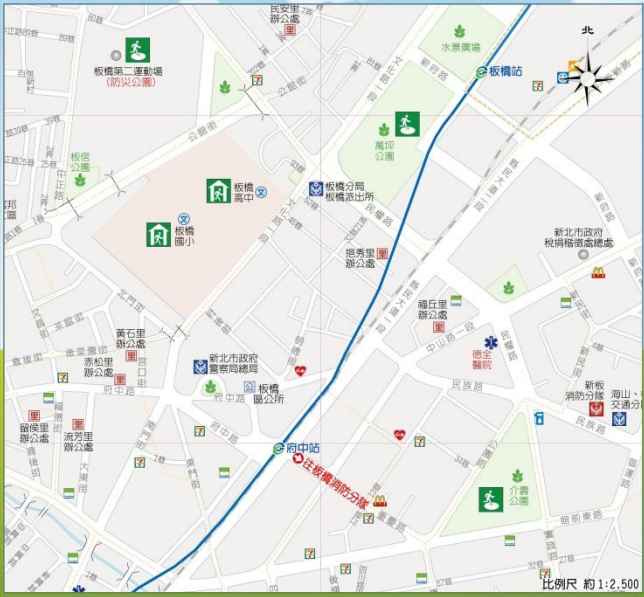
災害通報單位(人員)
板橋區災害應變中心
電話 02-29686942
里長 王添福
電話 02-29666659
手機 0937-901666
板橋派出所
電話 02-29699446
新板消防分隊
電話 02-29667119

避難處所
板橋國小
容納 4,214 人
地址 新北市板橋區文化路一段 23 號
電話 02-29686834
板橋第二運動場(防災公園)
地址 新北市板橋區民權路 117 號

避難原則
水火災
就地避難或由避難點避難。低窪地區宜預先疏散避難前在避難收容處所。
地震
前往開放空間或公園避難為原則。
土石流
前往指定避難收容處所避難為原則。

防災資訊網
中央災害應變中心
<http://eoc.nfa.gov.tw/eoc/>
新北市政府的災害防救業務網
<http://www.dca.tbpc.gov.tw/new/>
救災 經濟救災有關的災害防救業務網
<http://my2.wra.gov.tw/>
救災 土石流防災資訊網
<http://246.svcb.gov.tw/>

新北市政府消防局 103 年 10 月 修訂



圖例說明

警察單位	醫療單位	3 快速道路	國界	捷運路線	國公界	衛生單位
消防單位	災害應變中心	省道、快速道路	里外界	捷運支線	里辦公處	主要地帶
室內避難處所	直升機起降點	縣道	橋樑	新花博區中	學校	遊樂場
室外避難處所	土石流潛勢溪流	一般道路、巷弄	高壓線路	捷運綠線中	公園绿地	中繼電話
車輛及人員轉運集結點	土石流影響範圍	鐵路、高壓	河流湖泊	捷運藍線中	轉機	加油站

新北市金山區三界里防災地圖

金山區 區 里

防災資訊

三界里 總人口數
688 人

災害通報單位(人員)

區長 李輝雄 金山派出所
電話: 02-24982206 (02)2498-0470

金山區災害應變中心 金山消防分隊
電話: 02-24987136 (02)24982519

避難收容處所

- ◎ 新北市金山區六三市民活動中心 (優先開設)
容納 45 人
地址: 新北市金山區3號三界路101-1號
電話: 2498-5965轉185
- ◎ 新北市金山區聖潔堂 (優先開設)
容納 187 人
地址: 新北市金山區4鄰三界路72號
電話: 2498-4702
- ◎ 新北市金山區運動休閒廣場 (優先開設)
容納 702 人
地址: 新北市金山區內勢53號
電話: 2498-5965轉336



避難原則

- ▶ 水災: 就地或垂直避難為原則, 低窪地區宜預先疏散避難前往避難處所。
- ▶ 地震: 前往開放空間或公園為原則。
- ▶ 土石流: 前往指定避難收容處所為原則。

防災公園	里辦公處	區公所	海濱避難大樓	中小學及特學校
避難收容處所	警察單位	加油站	海濱避難高地	四大超商
直升機起降點	消防單位	捷運站	核安集結點	地震斷層150公尺影響範圍
災害應變中心	衛生單位	公園綠地	核安防護站	土石流潛勢溪流及影響範圍
臨時供水站	醫療單位	藥局	避難據點	民生用品賣場

新北市金山區大同里防災地圖

金山區 區 里

防災資訊

大同里 總人口數
799 人

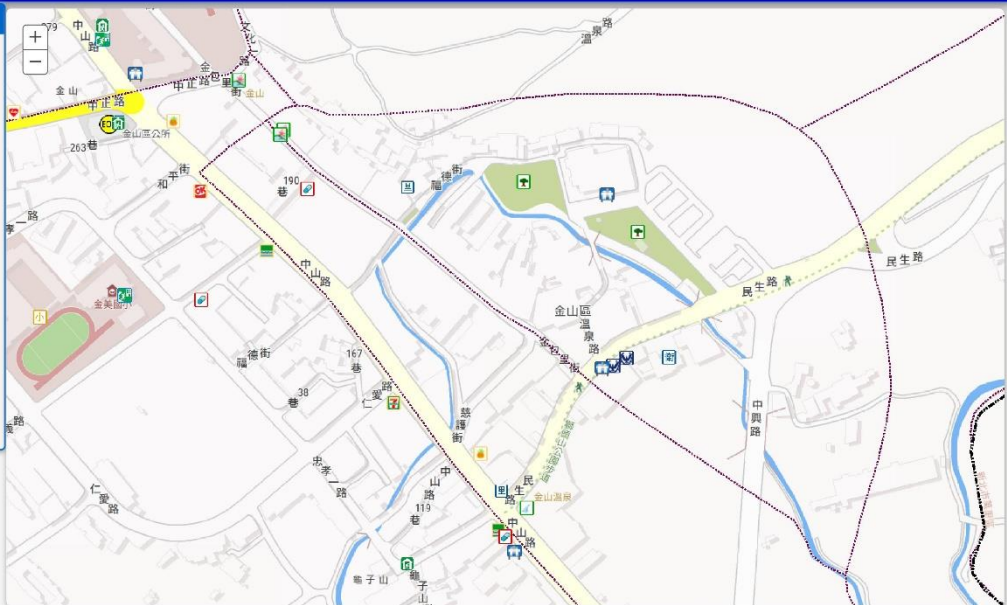
災害通報單位(人員)

區長 李輝雄 金山派出所
電話: 02-24989008 (02)2498-2009

金山區災害應變中心 金山消防分隊
電話: 02-24987136 (02)24982519

避難收容處所

- ◎ 新北市金山區金山國民小學 (優先開設)
容納 291 人
地址: 新北市金山區3鄰中山路224號
電話: 2498-1135轉209
- ◎ 新北市金山區高級中學 (優先開設)
容納 320 人
地址: 新北市金山區15鄰文化二路2號
電話: 2498-2028轉410
- ◎ 新開園金山市民活動中心 (優先開設)
容納 2369 人
地址: 新北市金山區18鄰青年路1號
電話: 2498-1190轉251



避難原則

- ▶ 水災: 就地或垂直避難為原則, 低窪地區宜預先疏散避難前往避難處所。
- ▶ 地震: 前往開放空間或公園為原則。
- ▶ 土石流: 前往指定避難收容處所為原則。

防災公園	里辦公處	區公所	海濱避難大樓	中小學及特學校
避難收容處所	警察單位	加油站	海濱避難高地	四大超商
直升機起降點	消防單位	捷運站	核安集結點	地震斷層150公尺影響範圍
災害應變中心	衛生單位	公園綠地	核安防護站	土石流潛勢溪流及影響範圍
臨時供水站	醫療單位	藥局	避難據點	民生用品賣場



新北市金山區永興里防災地圖

金山區 區 里

防災資訊

永興里 總人口數
628 人

災害通報單位(人員)

里長 許瑞林 中角派出所
電話: 02-24983300 (02)2498-2136

金山區災害應變中心 金山消防分隊
電話: 02-24987136 (02)24982519

避難收容處所

- ◎ 新北市金山區中角國民小學 (優先開設)
容納 249 人
地址: 新北市金山區2鄰海興路49號
電話: 2498-2413轉16
- ◎ 新北市金山區萬善市民活動中心 (優先開設)
容納 73 人
地址: 新北市金山區海興路116號
電話: 2498-5965轉183
- ◎ 新北市金山區萬善市民活動中心 (優先開設)
容納 50 人
地址: 新北市金山區海興路49號
電話: 2498-5965轉183

防災有Bear來 線上地圖

2020年12月4日 列印

▶ 水災: 就地或垂直避難為原則, 低窪地區 宜預先疏散撤離前往避難處所。	▶ 地震: 前往開放空間或公園為原則, 前往指定避難收容處所為原則。	▶ 土石流: 前往指定避難收容處所為原則。	防災公園	里辦公處	區公所	海邊避難大樓	學校
			避難收容處所	警察單位	加油站	海邊避難高地	四大超商
			直升機起降點	消防單位	捷運站	核安集結點	地震斷層150公尺 影響範圍
			災害應變中心	衛生單位	公園綠地	核安防護站	土石流潛勢溪流及 影響範圍
			臨時供水站	醫療單位	藥局	避難據點	民生用品賣場

新北市金山區西湖里防災地圖

金山區 區 里

防災資訊

西湖里 總人口數
183 人

災害通報單位(人員)

里長 賴瑞明 中角派出所
電話: 02-24984519 (02)2498-2136

金山區災害應變中心 金山消防分隊
電話: 02-24987136 (02)24982519

避難收容處所

- ◎ 法政文理學院 (優先開設)
容納 150 人
地址: 新北市金山區法政路700號
電話: 2498-0707轉5008
- ◎ 新北市金山區中角國民小學 (優先開設)
容納 249 人
地址: 新北市金山區2鄰海興路49號
電話: 2498-2413轉16
- ◎ 新北市金山區萬善市民活動中心 (優先開設)
容納 73 人
地址: 新北市金山區海興路116號
電話: 2498-5965轉183

防災有Bear來 線上地圖

2020年12月4日 列印

▶ 水災: 就地或垂直避難為原則, 低窪地區 宜預先疏散撤離前往避難處所。	▶ 地震: 前往開放空間或公園為原則, 前往指定避難收容處所為原則。	▶ 土石流: 前往指定避難收容處所為原則。	防災公園	里辦公處	區公所	海邊避難大樓	學校
			避難收容處所	警察單位	加油站	海邊避難高地	四大超商
			直升機起降點	消防單位	捷運站	核安集結點	地震斷層150公尺 影響範圍
			災害應變中心	衛生單位	公園綠地	核安防護站	土石流潛勢溪流及 影響範圍
			臨時供水站	醫療單位	藥局	避難據點	民生用品賣場

新北市金山區兩湖里防災地圖

金山區 區 里

防災資訊

兩湖里 總人口數
418 人

災害通報單位(人員)

里長 張金火
電話: 02-24986452

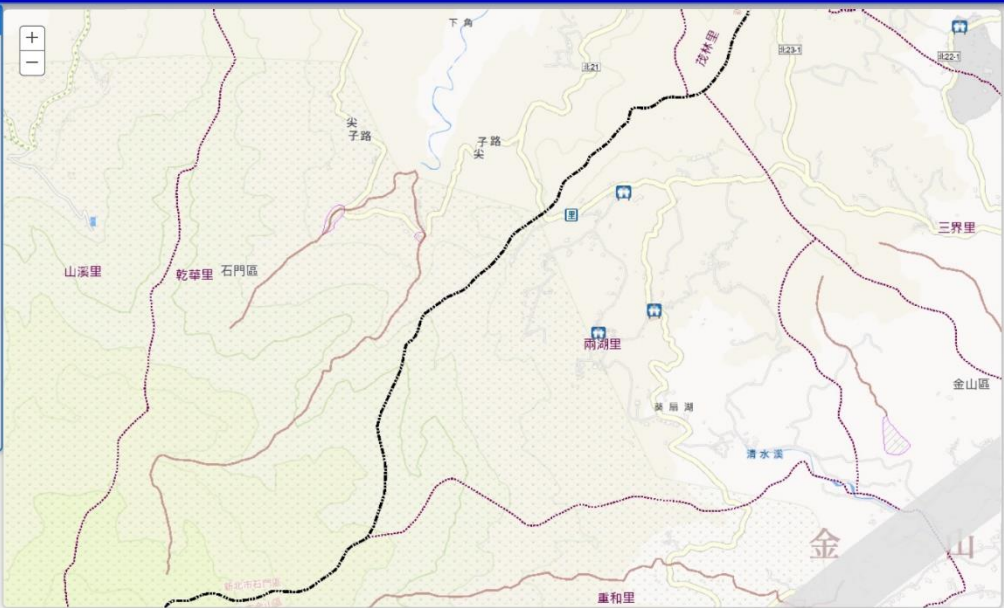
區公所 金山派出所
電話: (02)2498-0470

金山區災害應變中心
電話: 02-24987136

金山消防分隊
電話: (02)24982519

避難收容處所

- 新北市金山區六三市民活動中心 (優先開設)
容納 45 人
地址: 新北市金山區三界邊路101-1號
電話: 2498-5965轉185
- 新北市金山區聖德堂 (優先開設)
容納 187 人
地址: 新北市金山區5鄰三界邊路72號
電話: 2498-4702
- 新北市金山區運動休閒廣場 (優先開設)
容納 702 人
地址: 新北市金山區南豐53號
電話: 2498-5965轉326



避難原則

- ▶ 水災: 就地或垂直避難為原則，低窪地區宜預先疏散撤離前往避難處所。
- ▶ 地震: 前往開放空間或公園為原則。
- ▶ 土石流: 前往指定避難收容處所為原則。

防災公園	里辦公處	區公所	海濱避難大樓	中小學	學校
避難收容處所	警察單位	加油站	海濱避難高地	7-11	四大超商
直升機起降點	消防單位	捷運站	核安集結點	地震斷層150公尺影響範圍	土石流潛勢溪流及影響範圍
災害應變中心	衛生單位	公園綠地	核安防護站	臨時供水站	警備單位
臨時供水站	警備單位	藥局	遊憩據點	民生用品賣場	

防災有Bear來 線上地圖

2020年12月4日 列印

新北市金山區和平里防災地圖

金山區 區 里

防災資訊

和平里 總人口數
505 人

災害通報單位(人員)

里長 張文輝
電話: 02-24985737

區公所 金山派出所
電話: (02)2498-2009

金山區災害應變中心
電話: 02-24987136

金山消防分隊
電話: (02)24982519

避難收容處所

- 新北市立金山高級中學 (優先開設)
容納 520 人
地址: 新北市金山區15鄰文化二路2號
電話: 2498-2028轉410
- 新北市金山區金山國民小學 (優先開設)
容納 291 人
地址: 新北市金山區2鄰中山路234號
電話: 2498-1125轉209
- 新北市金山區獅頭山公園 (優先開設)
容納 509 人
地址: 新北市金山區福源路171-2號
電話: 2498-8980轉32



避難原則

- ▶ 水災: 就地或垂直避難為原則，低窪地區宜預先疏散撤離前往避難處所。
- ▶ 地震: 前往開放空間或公園為原則。
- ▶ 土石流: 前往指定避難收容處所為原則。

防災公園	里辦公處	區公所	海濱避難大樓	中小學	學校
避難收容處所	警察單位	加油站	海濱避難高地	7-11	四大超商
直升機起降點	消防單位	捷運站	核安集結點	地震斷層150公尺影響範圍	土石流潛勢溪流及影響範圍
災害應變中心	衛生單位	公園綠地	核安防護站	臨時供水站	警備單位
臨時供水站	警備單位	藥局	遊憩據點	民生用品賣場	

防災有Bear來 線上地圖

2020年12月4日 列印

新北市金山區金美里防災地圖

金山區 區 里

防災資訊

金美里 總人口數
5678 人

災害通報單位(人員)

里長 蔡維豪 金山派出所 (02)2498-2009
電話: 02-24988279

金山區災害應變中心 金山消防分隊 (02)24982519
電話: 02-24987136

避難收容處所

◎ 新北市金山區公所 (優先開設)
容納 99 人
地址: 新北市金山區中正路11號
電話: 2498-5965轉173

◎ 新北市金山區金美國民小學 (優先開設)
容納 743 人
地址: 新北市金山區16鄰忠孝一路111號
電話: 2498-6503轉312

◎ 救國團金山青年活動中心 (優先開設)
容納 23369 人
地址: 新北市金山區18鄰青年路1號
電話: 2498-1190轉251

避難原則

- ▶ 水災: 就地或垂直避難為原則, 低窪地區宜預先疏散撤離前往避難處所。
- ▶ 地震: 前往開放空間或公園為原則。
- ▶ 土石流: 前往指定避難收容處所為原則。

防災公園	里辦公處	區公所	海濱避難大樓	中小學及特學校
避難收容處所	警察單位	加油站	海濱避難高地	四大超商
直升機起降點	消防單位	捷運站	核安集結點	地震斷層150公尺影響範圍
災害應變中心	衛生單位	公園綠地	核安防護站	土石流潛勢溪流及影響範圍
臨時供水站	醫療單位	藥局	遊憩據點	民生用品賣場

防災有Bear來 線上地圖

2020年12月4日 列印

新北市金山區美田里防災地圖

金山區 區 里

防災資訊

美田里 總人口數
4451 人

災害通報單位(人員)

里長 黃開福 金山派出所 (02)2498-2009
電話: 02-24985062

金山區災害應變中心 金山消防分隊 (02)24982519
電話: 02-24987136

避難收容處所

◎ 新北市金山區金山國民小學 (優先開設)
容納 291 人
地址: 新北市金山區2鄰中山路234號
電話: 2498-1125轉209

◎ 新北市立金山高級中學 (優先開設)
容納 520 人
地址: 新北市金山區15鄰文化二路2號
電話: 2498-2028轉410

◎ 救國團金山青年活動中心 (優先開設)
容納 23369 人
地址: 新北市金山區18鄰青年路1號
電話: 2498-1190轉251

避難原則

- ▶ 水災: 就地或垂直避難為原則, 低窪地區宜預先疏散撤離前往避難處所。
- ▶ 地震: 前往開放空間或公園為原則。
- ▶ 土石流: 前往指定避難收容處所為原則。

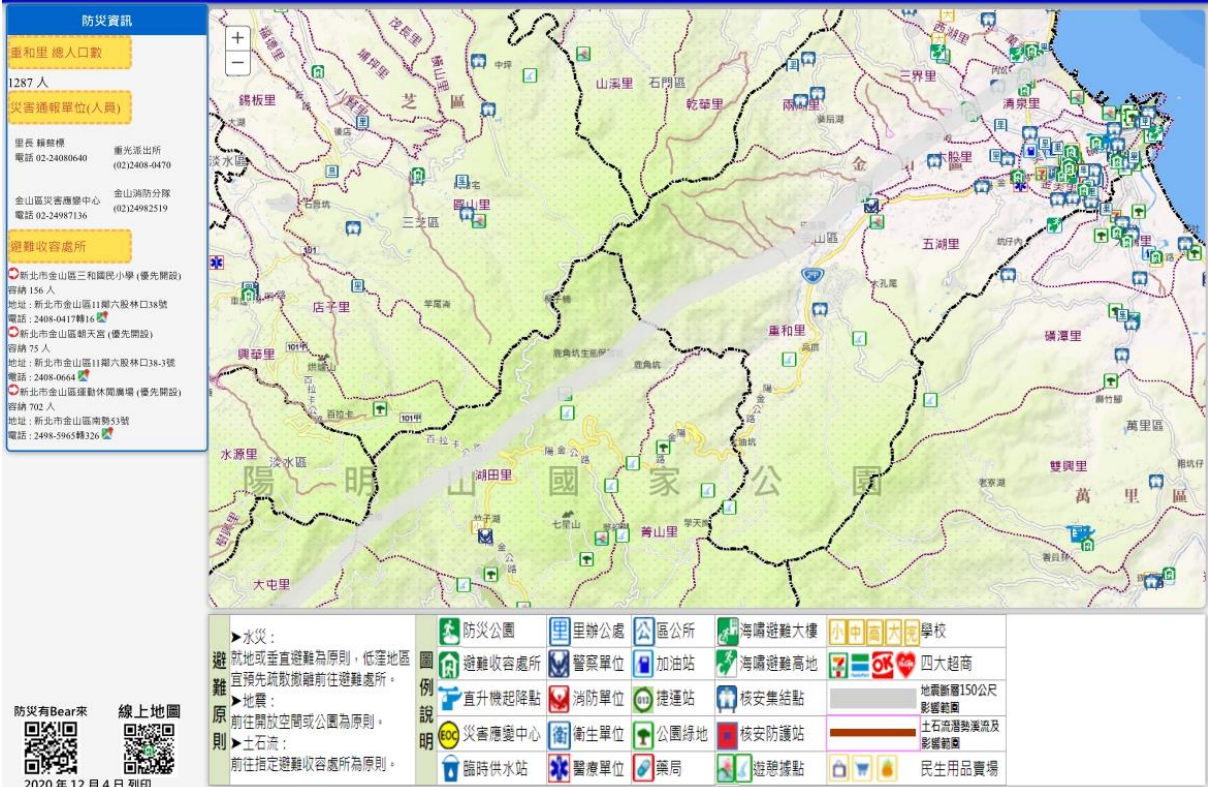
防災公園	里辦公處	區公所	海濱避難大樓	中小學及特學校
避難收容處所	警察單位	加油站	海濱避難高地	四大超商
直升機起降點	消防單位	捷運站	核安集結點	地震斷層150公尺影響範圍
災害應變中心	衛生單位	公園綠地	核安防護站	土石流潛勢溪流及影響範圍
臨時供水站	醫療單位	藥局	遊憩據點	民生用品賣場

防災有Bear來 線上地圖

2020年12月4日 列印

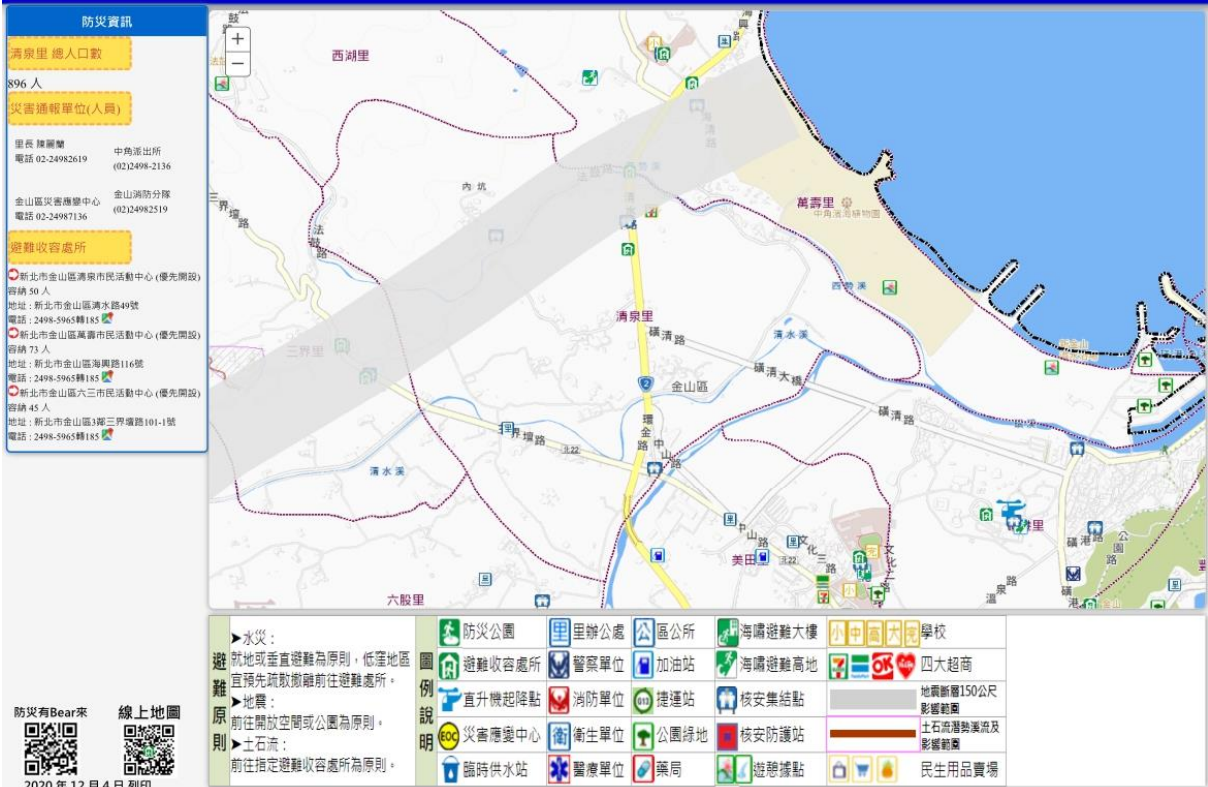
新北市金山區重和里防災地圖

金山區 區 里



新北市金山區清泉里防災地圖

金山區 區 里



新北市金山區 萬壽里 防災地圖

金山區 區 里

防災資訊

萬壽里 總人口數
510 人

災害通報單位(人員)

里長 朱陳旺 中港派出所
電話 02-24989999 (02)2498-2136

金山區災害應變中心 金山消防分隊
電話 02-24987136 (02)2498-2519

避難收容處所

- 新北市金山區中角國民小學 (優先開設)
容納 249 人
地址：新北市金山區2號海園路49號
電話：2498-2413轉16
- 新北市金山區萬壽市民活動中心 (優先開設)
容納 71 人
地址：新北市金山區海園路116號
電話：2498-5965轉185
- 新北市金山區萬壽市民活動中心 (優先開設)
容納 50 人
地址：新北市金山區清水路49號
電話：2498-5965轉185

避難原則

- ▶ 水災：
就地或垂直避難為原則，低窪地區
宜預先疏散撤離前往避難處所。
- ▶ 地震：
前往開放空間或公園為原則。
- ▶ 土石流：
前往指定避難收容處所為原則。

防災公園	里辦公處	區公所	海濱避難大樓	學校
避難收容處所	警察單位	加油站	海濱避難高地	四大超商
直升機起降點	消防單位	捷運站	核安集結點	地震斷層150公尺影響範圍
災害應變中心	衛生單位	公園綠地	核安防護站	土石流潛勢溪流及影響範圍
臨時供水站	醫療單位	藥局	避難據點	民生用品賣場

防災有Bear來 線上地圖

2020 年 12 月 4 日 列印

新北市金山區 礦港里 防災地圖

金山區 區 里

防災資訊

礦港里 總人口數
1946 人

災害通報單位(人員)

里長 許明熙 金山派出所
電話 02-24081714 (02)2498-2099

金山區災害應變中心 金山消防分隊
電話 02-24987136 (02)2498-2519

避難收容處所

- 政團金山青年活動中心 (優先開設)
容納 23369 人
地址：新北市金山區18號青年路1號
電話：2498-1190轉251
- 新北市立金山高級中學 (優先開設)
容納 520 人
地址：新北市金山區15號文化二路2號
電話：2498-2028轉410
- 新北市金山區礦港山公園 (優先開設)
容納 500 人
地址：新北市金山區礦港路171-2號
電話：2498-8980轉32

避難原則

- ▶ 水災：
就地或垂直避難為原則，低窪地區
宜預先疏散撤離前往避難處所。
- ▶ 地震：
前往開放空間或公園為原則。
- ▶ 土石流：
前往指定避難收容處所為原則。

防災公園	里辦公處	區公所	海濱避難大樓	學校
避難收容處所	警察單位	加油站	海濱避難高地	四大超商
直升機起降點	消防單位	捷運站	核安集結點	地震斷層150公尺影響範圍
災害應變中心	衛生單位	公園綠地	核安防護站	土石流潛勢溪流及影響範圍
臨時供水站	醫療單位	藥局	避難據點	民生用品賣場

防災有Bear來 線上地圖

2020 年 12 月 4 日 列印

防災資訊

豐漁里 總人口數
566 人

災害通報單位(人員)

里長 許吉興 金山派出所
電話: 02-24982270 (02)2498-2009

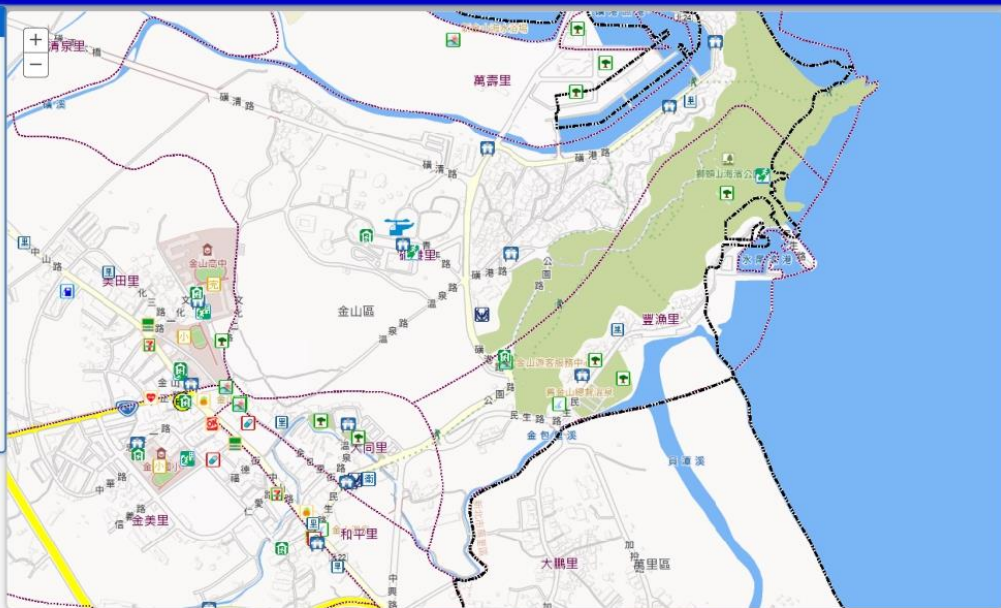
金山區災害應變中心 金山消防分隊
電話: 02-24987136 (02)24982519

避難收容處所

救國團金山青年活動中心 (優先開設)
容納 23360 人
地址: 新北市金山區18鄰青年路1號
電話: 2498-1190轉251

新北市立金山高級中學 (優先開設)
容納 520 人
地址: 新北市金山區15鄰文化二路2號
電話: 2498-2028轉410

新北市金山區獅頭山公園 (優先開設)
容納 500 人
地址: 新北市金山區獅頭路171-2號
電話: 2498-8980轉32

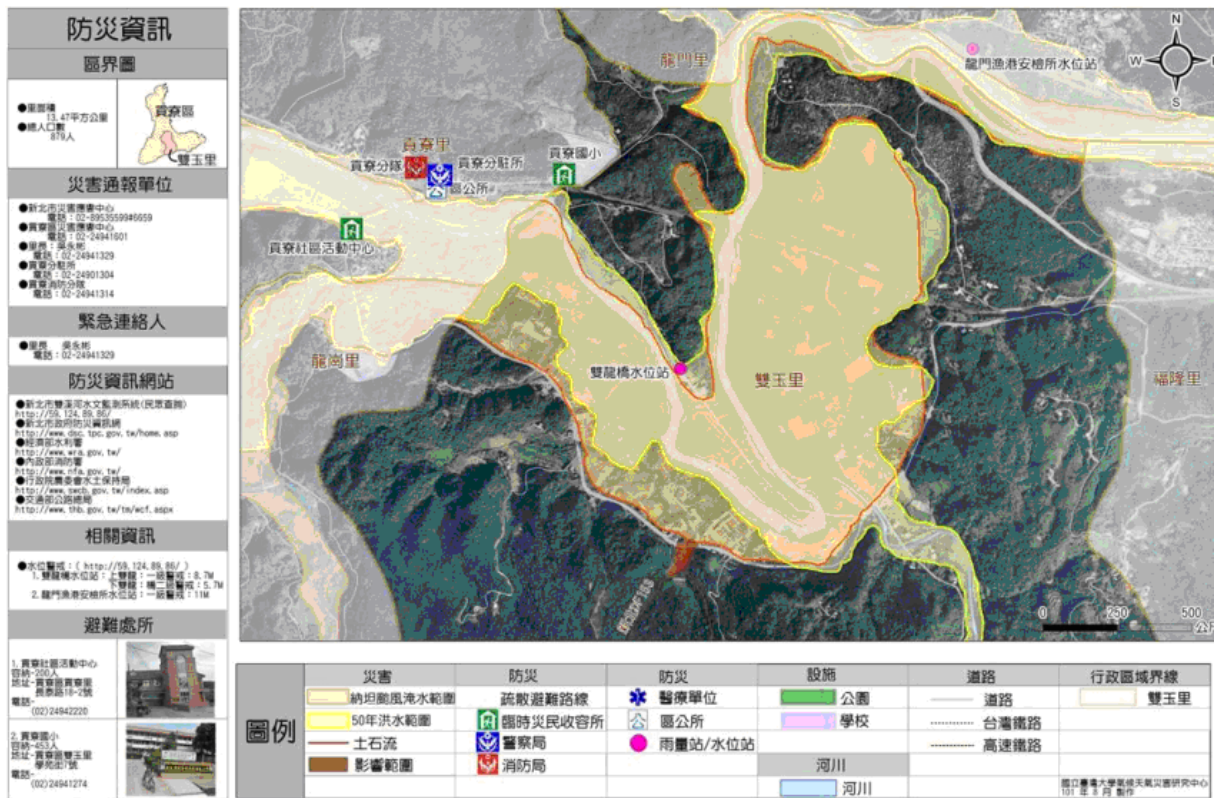


防災有Bear來 線上地圖

2020年12月4日 列印

<p>▶ 水災: 就地或垂直避難為原則，低窪地區宜預先疏散撤離前往避難處所。</p> <p>▶ 地震: 前往開放空間或公園為原則。</p> <p>▶ 土石流: 前往指定避難收容處所為原則。</p>	<p>防災公園</p> <p>避難收容處所</p> <p>直升機起降點</p> <p>災害應變中心</p> <p>臨時供水站</p>	<p>里辦公處</p> <p>警察單位</p> <p>消防單位</p> <p>衛生單位</p> <p>醫療單位</p>	<p>區公所</p> <p>加油站</p> <p>捷運站</p> <p>公園綠地</p> <p>藥局</p>	<p>海邊避難大樓</p> <p>海邊避難高地</p> <p>核安集結點</p> <p>核安防護站</p> <p>遊憩據點</p>	<p>學校</p> <p>四大超商</p> <p>地震斷層150公尺影響範圍</p> <p>土石流潛勢溪流及影響範圍</p> <p>民生用品賣場</p>
--	--	---	--	---	--

新北市貢寮區水災疏散避難地圖



雙玉里

新北市貢寮區 雙玉里 防災避難地圖

電話: 6502600-005

防災資訊

總人口數: 750 人

災害通報單位

- 新北市政府防災中心: 02-26599999
- 新北市政府防災課: 02-24941001
- 新北市政府防災課: 02-24941329
- 新北市政府防災課: 02-24901304
- 新北市政府防災課: 02-24941314

緊急連絡人

- 區長: 高志敏 (02) 24941329

防災資訊網站

- 新北市政府防災中心: http://708.124.88.86/
- 新北市政府防災課: http://www.dpc.tpc.gov.tw/home.asp
- 新北市政府防災課: http://www.m.s.gov.tw/
- 新北市政府防災課: http://www.m.s.gov.tw/
- 新北市政府防災課: http://www.sact.gov.tw/index.asp
- 新北市政府防災課: http://www.tfb.gov.tw/tw/act.aspx

避難處所

- 1. 貢寮社區活動中心: 容納 250 人, 地址: 貢寮區雙玉里學光路 7 號, 電話: (02) 24942220
- 2. 貢寮國小: 容納 633 人, 地址: 貢寮區雙玉里學光路 7 號, 電話: (02) 24941274

避難處所:

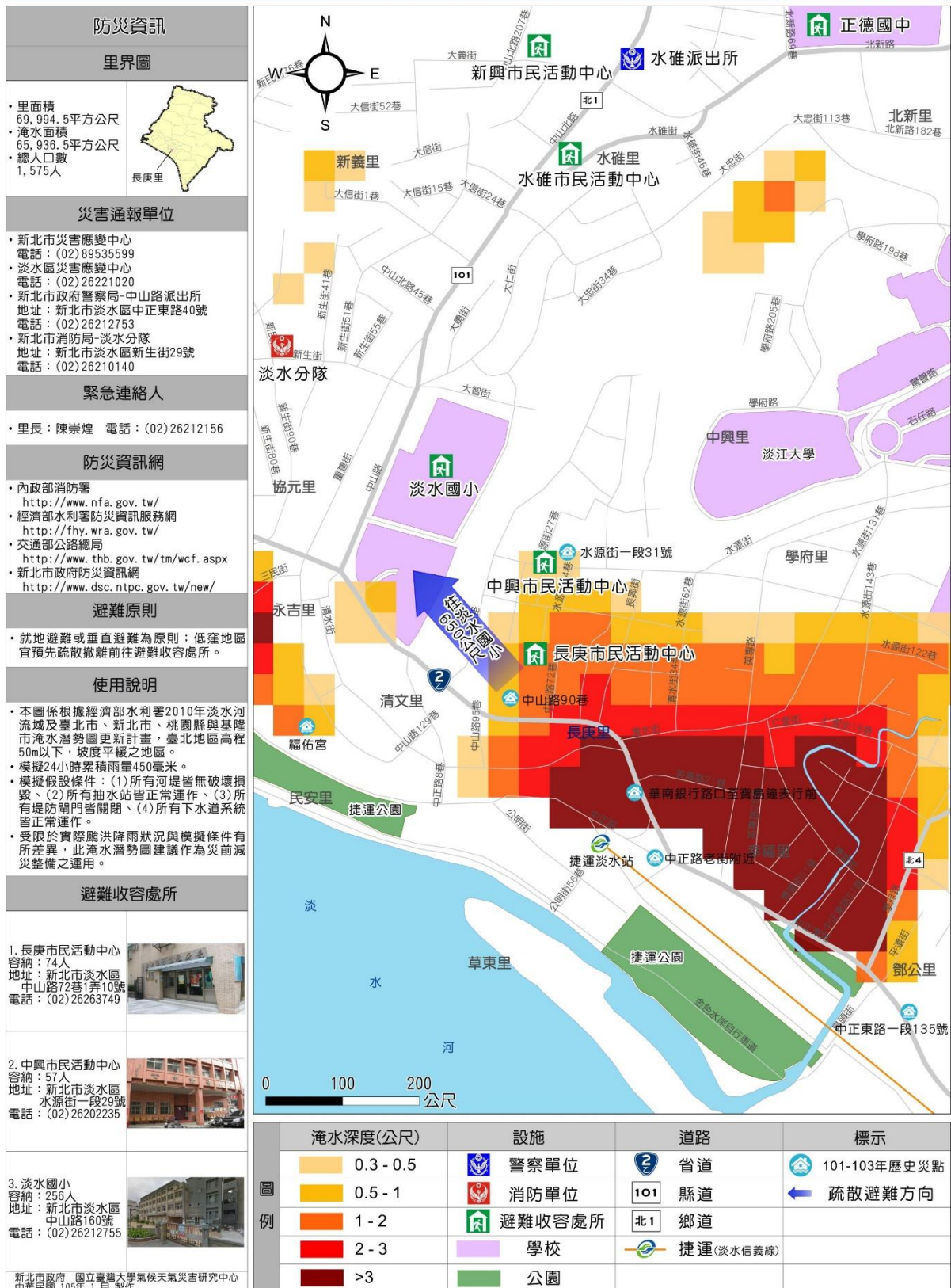
- 新北市政府防災中心 (樓內避難): 容納 179 人, 地址: 貢寮區員樂里泰安路 16-2 號, 電話: 02-2494-2220
- 新北市政府防災中心 (樓外避難): 容納 663 人, 地址: 新北市政府大樓 40 樓, 電話: 02-2494-1941 轉 131
- 貢寮國小 (樓內避難): 容納 633 人, 地址: 貢寮區教育學街 224 號, 電話: 02-2494-1274 轉 224
- 雙玉里: 容納 50 人, 地址: 貢寮區雙玉里里門街 74-2 號, 電話: 02-2494-1178

避難原則: 本區訂定避難疏散避難地圖, 規定避難原則與疏散避難動線, 以資避難之用。避難疏散避難地圖僅供疏散避難之用, 不得作為其他用途。本區訂定避難疏散避難地圖, 以資避難之用。避難疏散避難地圖僅供疏散避難之用, 不得作為其他用途。

新北市淡水區水災疏散避難地圖

新北市淡水區長庚里24小時累積雨量450毫米淹水疏散避難地圖

編號：650100024



新北市淡水區 民安里 防災避難地圖

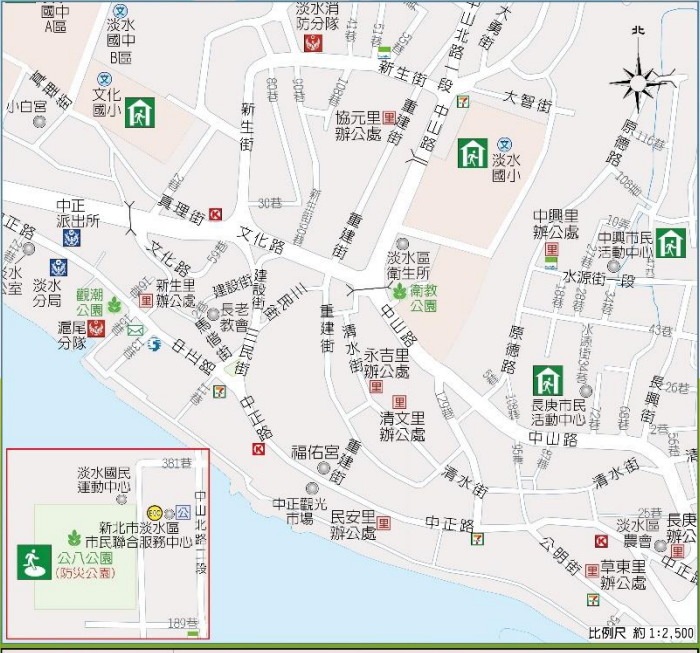
編號 6501000-029



新北市淡水區民安里 防災避難地圖
災害應變行動

新編淡水區民安里避難地圖
本區所有90%以上居民均已及新編的避難地圖，協助民衆在平時瞭解自己在災情發生時的避難地點及避難路線，並瞭解應如何避難。
「防災避難地圖」應隨時帶在身上，並隨時注意地圖更新，俾能隨時掌握最新避難資訊。
三、歡迎民衆踴躍提供意見，俾能更完善避難地圖。

- ### 防災資訊
- 民安里基本資料**
總人口數：790 人
- 災害通報單位(人員)**
淡水區災害應變中心
電話：02-26221020
副區長 謝文利
電話：02-86317775
手機：0378-866636
中下區派駐所
電話：02-26212762
淡水消防分隊
電話：02-26210140
- 避難收容處所**
◎ 公八公園 (防災公園)
地址：淡水區中山北路二段 381 巷 2 號
◎ 長興市民活動中心 (優先開放)
容納：74 人
地址：淡水區長興里中山路 72 巷 1 弄 19 號
電話：02-2626-3749
◎ 中興市民活動中心 (優先開放)
容納：57 人
地址：淡水區中興里水滸街一段 29 號
電話：02-2620-2236
◎ 文化國小 (優先開放)
容納：432 人
地址：淡水區文化里南港路 6 號
電話：02-2621-2031 轉 501
◎ 淡水國小
容納：664 人
地址：淡水區長興里中山路 160 號
電話：02-2621-2755 轉 102
- 新北市政府消防局 107 年 9 月 編訂



避難原則	圖例說明
水災：新編淡水區民安里避難地圖，區區居民宜隨時瞭解避難地點及避難路線，並隨時注意地圖更新。	避難地點：學校、社區中心、圖書館、體育館、公園、學校、圖書館、體育館、公園、學校、圖書館、體育館、公園
地震：平時應隨時瞭解公共場所避難原則。	避難地點：學校、社區中心、圖書館、體育館、公園、學校、圖書館、體育館、公園
土石流：新編淡水區民安里避難地圖，區區居民宜隨時瞭解避難地點及避難路線。	避難地點：學校、社區中心、圖書館、體育館、公園、學校、圖書館、體育館、公園

新北市淡水區 竹圍里 防災避難地圖

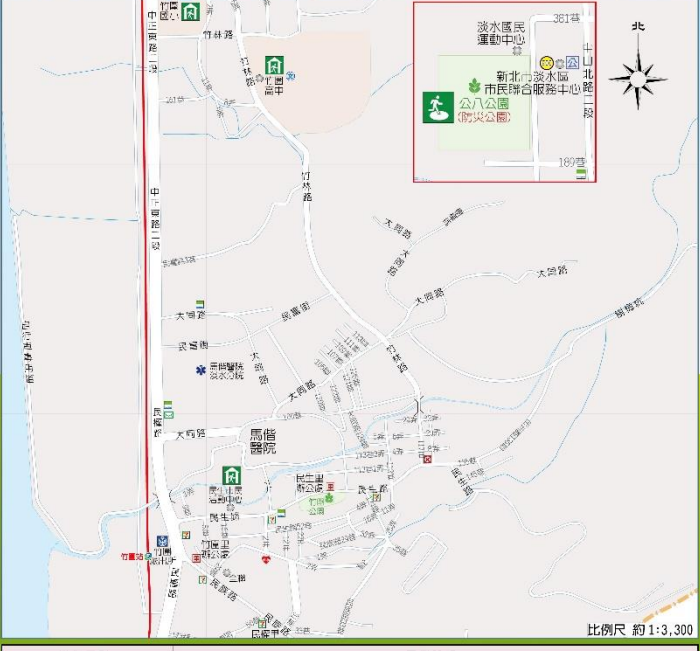
編號 6501000-018



新北市淡水區竹圍里 防災避難地圖
災害應變行動

新編淡水區竹圍里避難地圖
本區所有90%以上居民均已及新編的避難地圖，協助民衆在平時瞭解自己在災情發生時的避難地點及避難路線，並瞭解應如何避難。
「防災避難地圖」應隨時帶在身上，並隨時注意地圖更新，俾能隨時掌握最新避難資訊。
希望民衆踴躍提供意見，俾能更完善避難地圖。

- ### 防災資訊
- 竹圍里基本資料**
總人口數：6,362 人
- 災害通報單位(人員)**
淡水區災害應變中心
電話：02-26221020
副區長 廖嘉源
電話：02-28096614
手機：0352-302933
竹圍里派駐所
電話：02-28095050
淡水消防分隊
電話：02-26210140
- 避難收容處所**
◎ 公八公園 (防災公園)
地址：淡水區中山北路二段 381 巷 2 號
◎ 民生市民活動中心 (優先開放)
容納：72 人
地址：淡水區民生里民生路 77 號
電話：02-2809-0485
◎ 竹圍國中 (優先開放)
容納：612 人
地址：淡水區八鏡里竹林路 35 號
電話：02-2809-1567 轉 130
◎ 竹圍國小 (優先開放)
容納：556 人
地址：淡水區八鏡里竹林路二段 145 號
電話：02-2809-1475 轉 210
- 新北市政府消防局 107 年 9 月 編訂



避難原則	圖例說明
水災：新編淡水區竹圍里避難地圖，區區居民宜隨時瞭解避難地點及避難路線，並隨時注意地圖更新。	避難地點：學校、社區中心、圖書館、體育館、公園、學校、圖書館、體育館、公園
地震：平時應隨時瞭解公共場所避難原則。	避難地點：學校、社區中心、圖書館、體育館、公園、學校、圖書館、體育館、公園
土石流：新編淡水區竹圍里避難地圖，區區居民宜隨時瞭解避難地點及避難路線。	避難地點：學校、社區中心、圖書館、體育館、公園、學校、圖書館、體育館、公園

新北市淡水區沙崙里 防災避難地圖

災害應變行動

新設日本領事館地點
 本區設有30%以上日本領事館及領事官邸，成功避難
 在平時應隨時注意避難設施，所有領事館均設有
 避難設施及避難路線。
 『防災避難地圖』應定期檢查及更新。
 希望市民大眾能隨時注意本區避難設施，
 平時應配合政府所發布之避難指示，
 主動避難避難，
 確保自身安全。

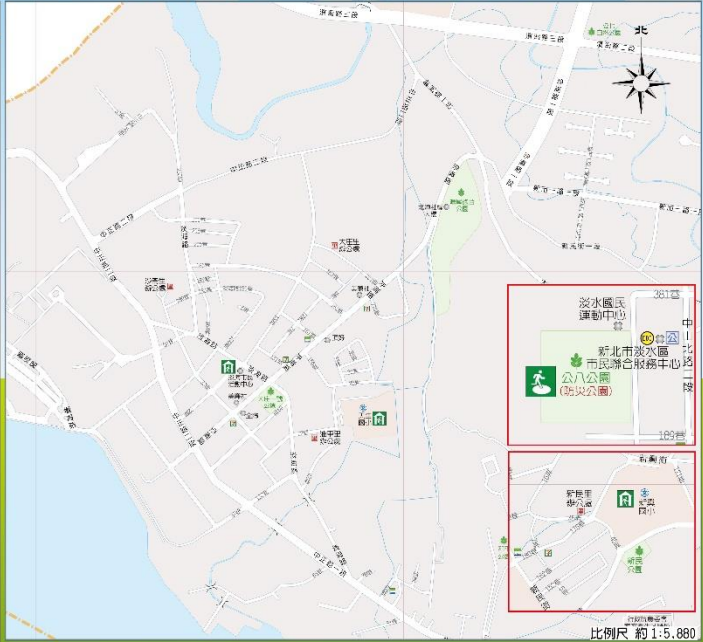
新北市政府消防局 109年9月 修訂

防災資訊

沙崙里基本資料
 總人口數 4,112 人

災害通報單位(人員)
 淡水區災害應變中心
 電話 02-26221020
 副區長 趙偉雄
 電話 02-26052752
 手機 0938-493738
 中正區警所
 電話 02-2621-9111
 淡水消防分隊
 電話 02-26230140

避難收容處所
 公八公園 (防災公園)
 地址 淡水區中山北路二段 381 巷 2 號
 淡水區市民活動中心 (體育館)
 容納 145 人
 地址 淡水區大港埔路 111 號
 電話 02-2605-4963
 天牛國小 (優先避難)
 容納 797 人
 地址 淡水區重慶路 72 巷 26 號
 電話 02-2605-2695 轉 13
 新崙國小 (優先避難)
 容納 662 人
 地址 淡水區新崙里新崙路 123 號
 電話 02-2620-3546 轉 36



避難原則	圖例說明
水災 各地區若有水災潛勢，應加強巡查，必要時應 立即疏散居民，確保居民安全。	警報中心 消防隊 救護隊 救災物資 救災物資 救災物資
地震 發生地震時，應立即停止一切活動，並採取 避震措施。	警報中心 消防隊 救護隊 救災物資 救災物資 救災物資
土石流 發生土石流時，應立即停止一切活動，並採取 避險措施。	警報中心 消防隊 救護隊 救災物資 救災物資 救災物資

新北市淡水區油車里 防災避難地圖

災害應變行動

新設日本領事館地點
 本區設有30%以上日本領事館及領事官邸，成功避難
 在平時應隨時注意避難設施，所有領事館均設有
 避難設施及避難路線。
 『防災避難地圖』應定期檢查及更新。
 希望市民大眾能隨時注意本區避難設施，
 平時應配合政府所發布之避難指示，
 主動避難避難，
 確保自身安全。

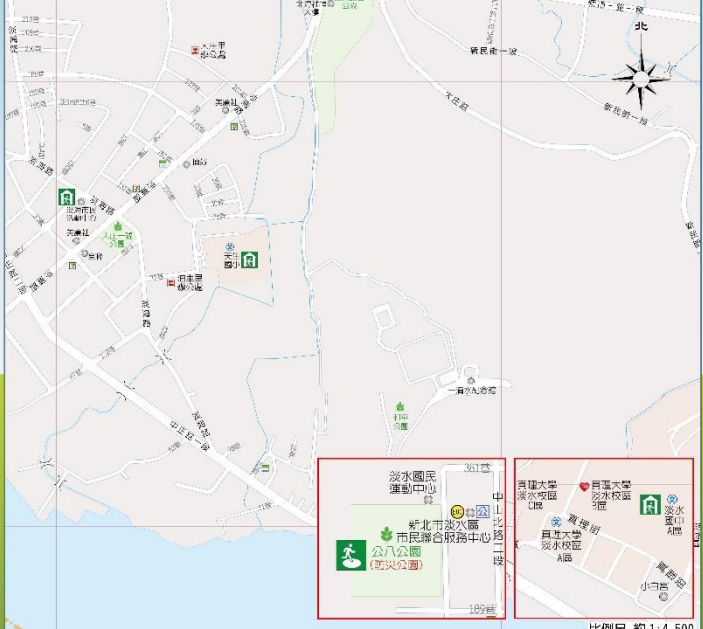
新北市政府消防局 109年11月 修訂

防災資訊

油車里基本資料
 總人口數 5,725 人

災害通報單位(人員)
 淡水區災害應變中心
 電話 02-26221020
 副區長 趙偉雄
 電話 02-26052752
 手機 0938-493738
 中正區警所
 電話 02-2621-9111
 淡水消防分隊
 電話 02-26230140

避難收容處所
 公八公園 (防災公園)
 地址 淡水區中山北路二段 381 巷 2 號
 淡水區市民活動中心 (體育館)
 容納 145 人
 地址 淡水區大港埔路 111 號
 電話 02-2605-4963
 天牛國小 (優先避難)
 容納 797 人
 地址 淡水區重慶路 72 巷 26 號
 電話 02-2605-2695 轉 13
 新崙國小 (優先避難)
 容納 662 人
 地址 淡水區新崙里新崙路 123 號
 電話 02-2620-3546 轉 36



避難原則	圖例說明
水災 各地區若有水災潛勢，應加強巡查，必要時應 立即疏散居民，確保居民安全。	警報中心 消防隊 救護隊 救災物資 救災物資 救災物資
地震 發生地震時，應立即停止一切活動，並採取 避震措施。	警報中心 消防隊 救護隊 救災物資 救災物資 救災物資
土石流 發生土石流時，應立即停止一切活動，並採取 避險措施。	警報中心 消防隊 救護隊 救災物資 救災物資 救災物資

新北市淡水區 竿蓁里 防災避難地圖



編號 6501000-021

新北市淡水區竿蓁里 防災避難地圖

災害應變行動

新編淡水區竿蓁里里民及鄰里自救互助隊，在平時應隨時、自主的進行訓練，俾能於災情發生時，能立即反應，協助救災救傷，並協助疏散避難。

* 防災避難地圖，功能地標示了避難資訊，希望區內人員，能以此地圖作為避難參考，於災情發生時，能迅速疏散避難。

三民區巡迴隊 陳俊宏 陳俊宏

新北市政府消防局 108年1月 修訂

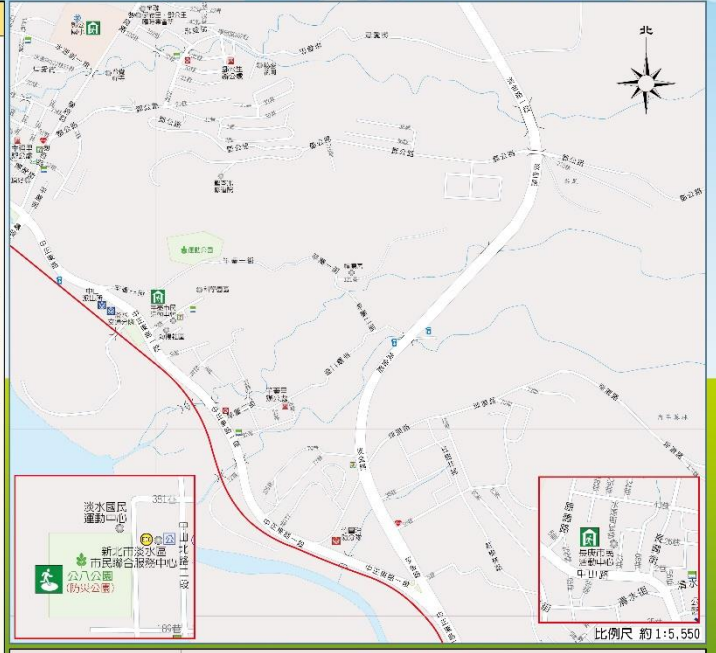
防災資訊

竿蓁里基本資料
總人口數 10,331人

災害通報單位 (人員)
淡水區災害應變中心
電話 02-26221020
里長 王世崇
電話 02-26221769
李樂 0917-153368
4山派出所
電話 02-26212753
淡水消防分隊
電話 02-26210140

避難收容處所

- ◎ 公八公園 (防災公園)
地址：淡水區中山北路二段 381 號 2 樓
容納 133 人
地址：淡水區竿蓁里中正路一段 3 巷 5 號
電話：02-2626-9570
- ◎ 長庚市民活動中心 (優先開設)
容納 74 人
地址：淡水區長庚路 4 號 1 樓 1 號
電話：02-2626-3749
- ◎ 新公園小 (優先開設)
容納 1,065 人
地址：淡水區新公園路 99 號
電話：02-26291721 轉 150



避難原則	圖例說明
水災：水災避難收容處所應設置於高地、低窪地區宜預先疏散避難，並應預先疏散避難。	◎ 避難所
地震：災情發生時，應先疏散避難，並應預先疏散避難。	◎ 消防站
其他：其他災害應變中心，應預先疏散避難。	◎ 警察局
二級：新北區巡迴隊及巡迴隊應隨時。	◎ 衛生中心
	◎ 圖書館
	◎ 體育場
	◎ 學校
	◎ 醫院
	◎ 公園
	◎ 車站
	◎ 其他

新北市淡水區 草東里 防災避難地圖



編號 6501000-026

新北市淡水區草東里 防災避難地圖

災害應變行動

新編淡水區草東里里民及鄰里自救互助隊，在平時應隨時、自主的進行訓練，俾能於災情發生時，能立即反應，協助救災救傷，並協助疏散避難。

* 防災避難地圖，功能地標示了避難資訊，希望區內人員，能以此地圖作為避難參考，於災情發生時，能迅速疏散避難。

三民區巡迴隊 陳俊宏 陳俊宏

新北市政府消防局 107年9月 修訂

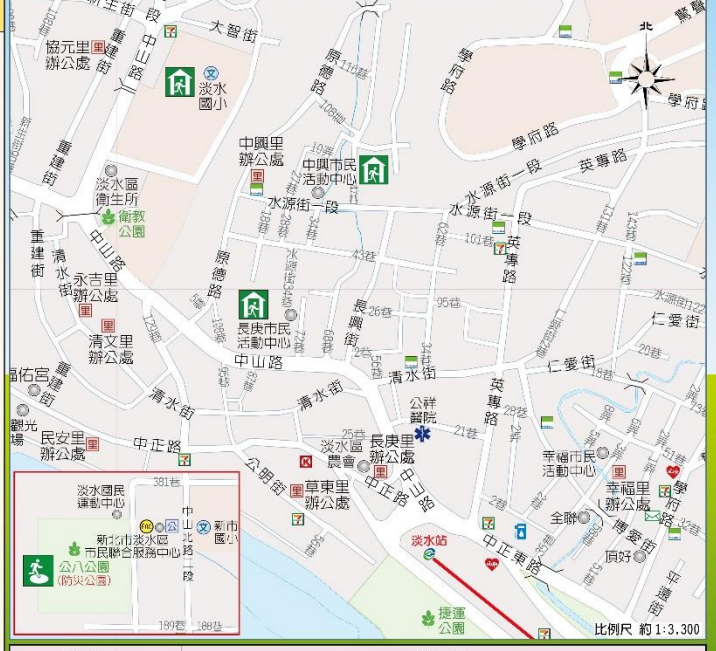
防災資訊

草東里基本資料
總人口數 800人

災害通報單位 (人員)
淡水區災害應變中心
電話 02-26221020
里長 黃進德
電話 02-26224994
李樂 0935-98166
4山派出所
電話 02-26212753
淡水消防分隊
電話 02-26210140

避難收容處所

- ◎ 公八公園 (防災公園)
地址：淡水區中山北路二段 381 號 2 樓
容納 133 人
地址：淡水區草東里中山路 72 巷 1 弄 10 號
電話：02-2626-3749
- ◎ 中興市民活動中心 (優先開設)
容納 37 人
地址：淡水區中興里水源街一段 23 號
電話：02-2620-2235
- ◎ 淡水國小 (優先開設)
容納 654 人
地址：淡水區淡水中山路 160 號
電話：02-2621-2755 轉 102



避難原則	圖例說明
水災：水災避難收容處所應設置於高地、低窪地區宜預先疏散避難，並應預先疏散避難。	◎ 避難所
地震：災情發生時，應先疏散避難，並應預先疏散避難。	◎ 消防站
其他：其他災害應變中心，應預先疏散避難。	◎ 警察局
二級：新北區巡迴隊及巡迴隊應隨時。	◎ 衛生中心
	◎ 圖書館
	◎ 體育場
	◎ 學校
	◎ 醫院
	◎ 公園
	◎ 車站
	◎ 其他

新北市淡水區 新生里 防災避難地圖



新里里長陳大龍表示，新里里位於淡水區中山路二段，人口約 780 人，是淡水區人口較多之里。本里里民對防災避難知識及應變程序，平時應多加注意，如遇災害發生時，應立即疏散，並前往指定之避難場所避難。本里里民應隨時注意各項防災資訊，並隨時留意各項防災通知，以確保自身及家人之安全。

新里里長陳大龍表示，新里里位於淡水區中山路二段，人口約 780 人，是淡水區人口較多之里。本里里民對防災避難知識及應變程序，平時應多加注意，如遇災害發生時，應立即疏散，並前往指定之避難場所避難。本里里民應隨時注意各項防災資訊，並隨時留意各項防災通知，以確保自身及家人之安全。

- ### 防災資訊
- 新生里基本資料**
總人口數：780 人
- 災害通報單位 (人員)**
淡水區災害應變中心
電話：02-26221020
里長 洪正泉
電話：02-2621472
手機：0933-803200
中分派員所
電話：02-26219111
淡水消防分隊
電話：02-26210140
- 避難收容處所**
公八公園 (防災公園)
地址：淡水區中山北路二段 381 巷 2 號
文化國小 (優先避難)
目前：432 人
地址：淡水區文化里南邊街 6 號
電話：02-2621-2031 轉 551
淡水國中 (優先避難)
目前：1,506 人
地址：淡水區文化里南邊街 10 號
電話：02-2621-2758 轉 21
淡水國小 (優先避難)
目前：664 人
地址：淡水區復興里中山路 160 號
電話：02-2621-2755 轉 102
- 新北市政府消防局 109 年 9 月 18 日



避難原則	圖例說明
水災：當發生水災時，應立即停止一切活動，並向指定之避難場所避難。	避難所：表示指定之避難場所。
地震：發生地震時，應立即停止一切活動，並向指定之避難場所避難。	避難所：表示指定之避難場所。
火災：發生火災時，應立即停止一切活動，並向指定之避難場所避難。	避難所：表示指定之避難場所。
其他：發生其他災害時，應立即停止一切活動，並向指定之避難場所避難。	避難所：表示指定之避難場所。

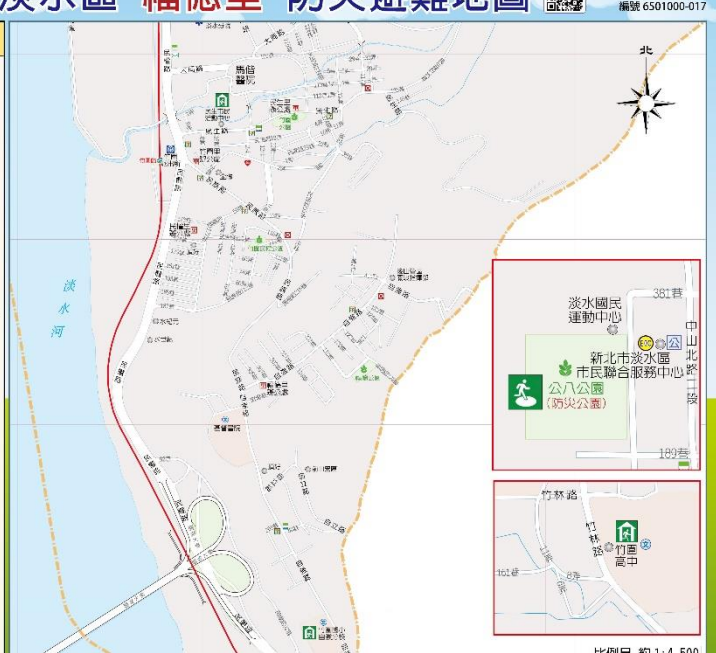
新北市淡水區 福德里 防災避難地圖



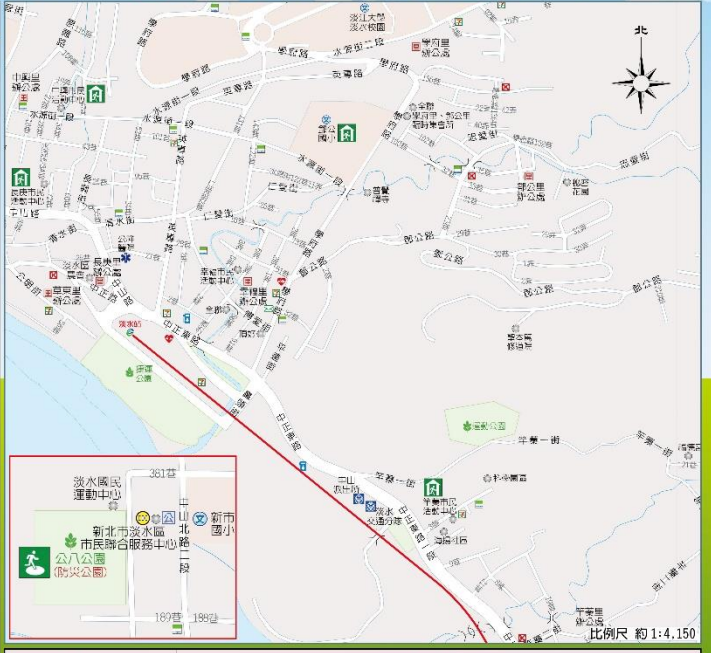
福德里長陳大龍表示，福德里位於淡水區中山路二段，人口約 6,780 人，是淡水區人口較多之里。本里里民對防災避難知識及應變程序，平時應多加注意，如遇災害發生時，應立即疏散，並前往指定之避難場所避難。本里里民應隨時注意各項防災資訊，並隨時留意各項防災通知，以確保自身及家人之安全。

福德里長陳大龍表示，福德里位於淡水區中山路二段，人口約 6,780 人，是淡水區人口較多之里。本里里民對防災避難知識及應變程序，平時應多加注意，如遇災害發生時，應立即疏散，並前往指定之避難場所避難。本里里民應隨時注意各項防災資訊，並隨時留意各項防災通知，以確保自身及家人之安全。

- ### 防災資訊
- 福德里基本資料**
總人口數：6,780 人
- 災害通報單位 (人員)**
淡水區災害應變中心
電話：02-26221020
里長 郭鴻昇
電話：02-28052950
手機：0926-049555
竹園派出所
電話：02-28050500
淡水消防分隊
電話：02-26210140
- 避難收容處所**
公八公園 (防災公園)
地址：淡水區中山北路二段 381 巷 2 號
民生市民活動中心 (優先避難)
目前：72 人
地址：淡水區民生里民生路 77 號
電話：02-2809-8455
竹園國小 (優先避難)
目前：237 人
地址：淡水區神農里竹園路 33 號
電話：02-2809-3245
竹園國中 (優先避難)
目前：612 人
地址：淡水區八靖里竹園路 36 號
電話：02-2809-1567 轉 130
- 新北市政府消防局 109 年 1 月 18 日



避難原則	圖例說明
水災：當發生水災時，應立即停止一切活動，並向指定之避難場所避難。	避難所：表示指定之避難場所。
地震：發生地震時，應立即停止一切活動，並向指定之避難場所避難。	避難所：表示指定之避難場所。
火災：發生火災時，應立即停止一切活動，並向指定之避難場所避難。	避難所：表示指定之避難場所。
其他：發生其他災害時，應立即停止一切活動，並向指定之避難場所避難。	避難所：表示指定之避難場所。



避難原則	圖例說明
水災 當地區發生水災時，應儘速向附近高地或避難收容場所避難。	避難收容場所
地震 發生地震時，應儘速向附近空地或避難收容場所避難。	避難收容場所
火災 發生火災時，應儘速向附近空地或避難收容場所避難。	避難收容場所
土石流 發生土石流時，應儘速向附近高地或避難收容場所避難。	避難收容場所

新北市新店區 龜山里 防災避難地圖

編號 6500600-027



防災資訊

龜山里基本資料
總人口數 1,794 人

災害通報單位 (人員)
新店區災害應變中心
電話 02-29145642
里長 高義良
電話 02-26664664
手機 0936-133188
龜山派出所
電話 02-26667560
直潭消防分隊
電話 02-26660170

避難收容處所

- ◎ 太平運動公園 (防災公園)
地址 新店區太平路轉忠路 10-1 號旁
- ◎ 龜山市民活動中心 (優先開設)
容納 133 人
地址 新店區龜山里新南路段 136 號
電話 02-2666-4664
- ◎ 屈尺國小 (優先開設)
容納 300 人
地址 新店區屈尺里屈尺路 55 號
電話 02-2666-7490 轉 14
- ◎ 龜山國小 (優先開設)
容納 51 人
地址 新店區龜山里新南路段 99 巷 10 號
電話 02-2666-7317 轉 13
- ◎ 青潭國小
容納 116 人
地址 新店區美潭里北直路二段 80 號
電話 02-2217-3146 轉 230

根據日本阪神大地震的經驗，生還者有 90% 以上是在自救及鄰里的互助而成功避難。在平時瞭解自己在家附近的避難處所和防災資源，是災時成功避難的關鍵。「防災避難地圖」清楚地標示了這些資訊，希望每個人都可以藉此熟知住家附近避難處所，於災時配合政府指揮與疏散，主動避難，降低災害造成的損失。

新北市政府消防局 107 年 9 月 修訂



比例尺 約 1:3,850

避難原則		圖例說明	
火災：就地避難或垂直避難為原則，低窪地區宜預先疏散避難前往避難收容處所。	警察單位	醫療單位	3 震害
地震：前往開放空間或公園疏散為原則。	消防單位	災害應變中心	警政、快速道路
土石流：前往指定避難收容處所避難為原則。	避難收容處所	直升機起降點	捷運路線
	室外避難處所	土石流潛勢溪流	學校
	臨時供水站	土石流影響範圍	公園綠地
		行政區界線	河川湖泊
			加蓋站

新北市新店區 廣興里 防災避難地圖

編號 6500600-028



防災資訊

廣興里基本資料
總人口數 1,387 人

災害通報單位 (人員)
新店區災害應變中心
電話 02-29145642
里長 吳盛興
電話 02-26665969
手機 0972-193671
龜山派出所
電話 02-26667560
直潭消防分隊
電話 02-26660170

避難收容處所

- ◎ 太平運動公園 (防災公園)
地址 新店區太平路轉忠路 10-1 號旁
- ◎ 廣興里辦公處 (優先開設)
容納 37 人
地址 新店區廣興里平興路一段 35 巷 3 號
電話 02-2666-5969
- ◎ 龜山市民活動中心 (優先開設)
容納 133 人
地址 新店區龜山里新南路段 136 號
電話 02-2666-4664
- ◎ 屈尺國小 (優先開設)
容納 300 人
地址 新店區屈尺里屈尺路 55 號
電話 02-2666-7490 轉 14

根據日本阪神大地震的經驗，生還者有 90% 以上是在自救及鄰里的互助而成功避難。在平時瞭解自己在家附近的避難處所和防災資源，是災時成功避難的關鍵。「防災避難地圖」清楚地標示了這些資訊，希望每個人都可以藉此熟知住家附近避難處所，於災時配合政府指揮與疏散，主動避難，降低災害造成的損失。

新北市政府消防局 107 年 9 月 修訂



比例尺 約 1:3,700

避難原則		圖例說明	
火災：就地避難或垂直避難為原則，低窪地區宜預先疏散避難前往避難收容處所。	警察單位	醫療單位	3 震害
地震：前往開放空間或公園疏散為原則。	消防單位	災害應變中心	警政、快速道路
土石流：前往指定避難收容處所避難為原則。	避難收容處所	直升機起降點	捷運路線
	室外避難處所	土石流潛勢溪流	學校
	臨時供水站	土石流影響範圍	公園綠地
		行政區界線	河川湖泊
			加蓋站

新北市新店區 福民里 防災避難地圖

編號 6500600-051



新北市新店區福民里 防災避難地圖 災害應變行動

根據日本阪神大地震的經驗，生還者有90%以上是在自己及鄰近的互助而成功避難，在平時瞭解自己住家附近的避難處所和防災資源是災時成功避難的關鍵。

「防災避難地圖」清楚標示了這些資訊，希望每個人都可以藉此熟知住家鄰近避難處所，於災時配合政府指揮與疏散措施，主動避難場所避難，降低災害造成的損失。

新北市政府消防局 107年9月修訂

防災資訊

福民里基本資料
總人口數 4,258 人

災害通報單位 (人員)
新店區災害應變中心
電話 02-29145642
里長 盧浩賢
電話 02-29153541
手機 0920-373801
新潭派出所
電話 02-29111665
新店消防分隊
電話 02-29117947

避難收容處所

- 太平運動公園 (防災公園)
地址：新店區太平里精進路 10-1 號旁
容納 1,540 人
地址：新店區大豐里民族路 110 號
電話：02-2911-2281 轉 1200
- 新店國中 (優先開設)
容納 1,271 人
地址：新店區福民里中央路 93 號
電話：02-2219-3700 轉 300
- 私立聖光女中 (優先開設)
容納 399 人
地址：新店區中正里三民路 18 號
電話：02-2911-2544 轉 222
- 中正國小
容納 866 人
地址：新店區中正里三民路 36 號
電話：02-2912-5432 轉 832
- 新華健康管理專科學校
容納 87 人
地址：新店區百和里民族路 112 號
電話：02-2219-1131



比例尺 約 1:3,500

避難原則

火災
就地避難或垂直避難為原則，低窪地區互預先疏散避難前往避難收容所。

地震
前往開放空間或公園疏散為原則。

土石流
前往指定避難收容處所避難為原則。

圖例說明

警衛單位	警衛單位	3	公園	區公所	衛生單位
消防單位	災害應變中心	↑	省道、快速道路	里辦公處	主要地籍
避難收容處所	直升機起降點	↑	捷運路線	學校	遊樂地點
室外避難處所	土石流潛勢溪流	↑	臺鐵、高鐵路	公園綠地	中華電信
臨時供水站	土石流影響範圍	↑	行政區界線	河溝湖泊	加油站

新北市新店區 直潭里 防災避難地圖

編號 6500600-029



新北市新店區直潭里 防災避難地圖 災害應變行動

根據日本阪神大地震的經驗，生還者有90%以上是在自己及鄰近的互助而成功避難，在平時瞭解自己住家附近的避難處所和防災資源是災時成功避難的關鍵。

「防災避難地圖」清楚標示了這些資訊，希望每個人都可以藉此熟知住家鄰近避難處所，於災時配合政府指揮與疏散措施，主動避難場所避難，降低災害造成的損失。

新北市政府消防局 107年9月修訂

防災資訊

直潭里基本資料
總人口數 1,319 人

災害通報單位 (人員)
新店區災害應變中心
電話 02-29145642
里長 王金財
電話 02-22170033
手機 0935-032225
直潭派出所
電話 02-26667324
直潭消防分隊
電話 02-26660170

避難收容處所

- 太平運動公園 (防災公園)
地址：新店區太平里精進路 10-1 號旁
容納 1,540 人
地址：新店區直潭里直潭路 92 號
電話：02-2666-7278 轉 830
- 直潭國小 (優先開設)
容納 114 人
地址：新店區直潭里直潭路 92 號
電話：02-2666-7278 轉 830
- 直潭派出所 (優先開設)
容納 75 人
地址：新店區直潭里直潭十街 2 號
電話：02-2666-7324
- 再興國小 (優先開設)
容納 116 人
地址：新店區直潭里北宜路二段 80 號
電話：02-2217-3146 轉 230



比例尺 約 1:4,700

避難原則

火災
就地避難或垂直避難為原則，低窪地區互預先疏散避難前往避難收容所。

地震
前往開放空間或公園疏散為原則。

土石流
前往指定避難收容處所避難為原則。

圖例說明

警衛單位	警衛單位	3	公園	區公所	衛生單位
消防單位	災害應變中心	↑	省道、快速道路	里辦公處	主要地籍
避難收容處所	直升機起降點	↑	捷運路線	學校	遊樂地點
室外避難處所	土石流潛勢溪流	↑	臺鐵、高鐵路	公園綠地	中華電信
臨時供水站	土石流影響範圍	↑	行政區界線	河溝湖泊	加油站

[回首頁](#)

新北市新店區 忠孝里 防災避難地圖

編號 6500600-009



忠孝里基本資訊
總人口數 2,830 人

災害通報單位 (人員)
新店區災害應變中心
電話 02-29145642
里長 李約祥
電話 02-22188473
手機 0935-503565
江慶派出所
電話 02-29112165
新店消防分隊
電話 02-29117947

避難收容處所

- 太平運動公園 (防災公園)
地址 新店區太平里樟樹路 10-1 號旁
- 大豐社福館 (優先開設)
容納 1,540 人
地址 新店區大豐里民族路 110 號
電話 02-2911-2281 轉 1200
- 大豐國小 (優先開設)
容納 3,416 人
地址 新店區大豐里民族路 108 號
電話 02-2219-2619 轉 108
- 私立莊敬工業 (優先開設)
容納 1,164 人
地址 新店區復興里民生路 45 號
電話 02-2218-8956 轉 122
- 耕莘健康管理專科學校 (優先開設)
容納 87 人
地址 新店區百和里民族路 112 號
電話 02-2219-1131

根據日本阪神大地震的經驗，生靈有 90% 以上靠著自己及鄰近的互助而成功避難。在平時瞭解自己住家附近的避難處所和防災資源，是災時成功避難的關鍵。「防災避難地圖」清楚地標示了這些資訊，希望每個人都可以藉此熟識住家鄰近避難處所，於災時配合政府指揮疏散與避難，主動避難場所避難，降低災害造成的損失。

新北市政府消防局 107 年 9 月 9 日 修訂



避難原則

火災：就地避難或垂直避難為原則，低窪地區宜預先疏散避難前往避難收容所。

地震：前往開放空間或公園疏散為原則。

土石流：前往指定避難收容處所避難為原則。

圖例說明

警察單位	醫療單位	3	公園	辦公所	衛生單位
消防單位	災害應變中心	省道、快速道路	捷運路線	里辦公處	主要地標
避難收容處所	直升機起降點	捷運路線	學校	消防隊	消防隊
室外避難處所	土石流潛勢溪流	公園、高層	公園綠地	中華電信	消防隊
土石流	土石流影響範圍	行政區界	河溝湖泊	加油站	消防隊
臨時水站					

比例尺 約 1:4,000

新北市新店區 頂城里 防災避難地圖

編號 6500600-012



頂城里基本資訊
總人口數 1,748 人

災害通報單位 (人員)
新店區災害應變中心
電話 02-29145642
里長 王明勝
電話 02-22117843
手機 0912-442758
頂城派出所
電話 02-22118023
安和消防分隊
電話 02-29486936

避難收容處所

- 太平運動公園 (防災公園)
地址 新店區太平里樟樹路 10-1 號旁
- 頂城市民活動中心 (優先開設)
容納 119 人
地址 新店區頂城里安樂路一段 9-2 號
電話 02-2211-7843
- 新店高中 (優先開設)
容納 1,271 人
地址 新店區福民里中央路 93 號
電話 02-2219-3700 轉 300
- 大豐社福館 (優先開設)
容納 1,540 人
地址 新店區大豐里民族路 110 號
電話 02-2911-2281 轉 1200
- 大豐國小 (優先開設)
容納 3,416 人
地址 新店區大豐里民族路 108 號
電話 02-2219-2619 轉 108

根據日本阪神大地震的經驗，生靈有 90% 以上靠著自己及鄰近的互助而成功避難。在平時瞭解自己住家附近的避難處所和防災資源，是災時成功避難的關鍵。「防災避難地圖」清楚地標示了這些資訊，希望每個人都可以藉此熟識住家鄰近避難處所，於災時配合政府指揮疏散與避難，主動避難場所避難，降低災害造成的損失。

新北市政府消防局 107 年 9 月 9 日 修訂



避難原則

火災：就地避難或垂直避難為原則，低窪地區宜預先疏散避難前往避難收容所。

地震：前往開放空間或公園疏散為原則。

土石流：前往指定避難收容處所避難為原則。

圖例說明

警察單位	醫療單位	3	公園	辦公所	衛生單位
消防單位	災害應變中心	省道、快速道路	捷運路線	里辦公處	主要地標
避難收容處所	直升機起降點	捷運路線	學校	消防隊	消防隊
室外避難處所	土石流潛勢溪流	公園、高層	公園綠地	中華電信	消防隊
土石流	土石流影響範圍	行政區界	河溝湖泊	加油站	消防隊
臨時水站					

比例尺 約 1:3,350

[回首頁](#)

新北市新店區 員潭里 防災避難地圖



編號 6500600-923(1/2)

新北市新店區員潭里 防災避難地圖

災害應變行動

根據日本阪神大地震的經驗，生靈中有90%以上是由自己及鄰居的互助而成功避難。在平時瞭解自己住家附近的避難處所和防災資源，是災時成功避難的關鍵。『防災避難地圖』清楚地標示了這些資訊，希望每個人都可以藉此熟知住家附近的避難處所，於災時配合政府聯繫訊息與指揮，主動避難，降低災害造成的損失。

新北市政府消防局 107年9月修訂

防災資訊

員潭里基本資料
總人口數：5,280人

災害通報單位 (人員)
新店區災害應變中心
電話：02-29145642
里長 蔡朝棟
電話：02-22172828
手機：0936-468323
青潭派出所
電話：02-22171146
新店消防分隊
電話：02-29117947

避難收容處所

- 太平運動公園 (防災公園)**
地址：新店區太平里精忠路10-1號旁
- 雙峰國小 (優先開設)**
容納：124人
地址：新店區雙坑里北宜路三段66號
電話：02-2217-4543 轉 104
- 青潭國小 (優先開設)**
容納：116人
地址：新店區美潭里北宜路二段80號
電話：02-2217-3146 轉 230
- 文中廣明市民活動中心 (優先開設)**
容納：45人
地址：新店區文中里北宜路一段39巷32號
電話：02-2912-2820
- 文山國中**
容納：269人
地址：新店區文中里文忠路38號
電話：02-2913-4300 轉 630



避難原則	圖例說明
水災：就地避難或垂直避難為原則，低窪地區宜預先疏散避難前往避難收容所。	警報單位、消防單位、避難收容處所、室外避難處所、土石流、臨時供水站
地震：前往開放空間或公園疏散為原則。	醫療單位、災害應變中心、避難收容處所、土石流潛勢溪流、臨時供水站
土石流：前往指定避難收容處所避難為原則。	避難單位、災害應變中心、避難收容處所、土石流潛勢溪流、臨時供水站

新北市新店區 員潭里 防災避難地圖



編號 6500600-923(2/2)

新北市新店區員潭里 防災避難地圖

災害應變行動

根據日本阪神大地震的經驗，生靈中有90%以上是由自己及鄰居的互助而成功避難。在平時瞭解自己住家附近的避難處所和防災資源，是災時成功避難的關鍵。『防災避難地圖』清楚地標示了這些資訊，希望每個人都可以藉此熟知住家附近的避難處所，於災時配合政府聯繫訊息與指揮，主動避難，降低災害造成的損失。

新北市政府消防局 107年9月修訂

防災資訊

員潭里基本資料
總人口數：5,280人

災害通報單位 (人員)
新店區災害應變中心
電話：02-29145642
里長 蔡朝棟
電話：02-22172828
手機：0936-468323
青潭派出所
電話：02-22171146
新店消防分隊
電話：02-29117947

避難收容處所

- 太平運動公園 (防災公園)**
地址：新店區太平里精忠路10-1號旁
- 雙峰國小 (優先開設)**
容納：124人
地址：新店區雙坑里北宜路三段66號
電話：02-2217-4543 轉 104
- 青潭國小 (優先開設)**
容納：116人
地址：新店區美潭里北宜路二段80號
電話：02-2217-3146 轉 230
- 文中廣明市民活動中心 (優先開設)**
容納：45人
地址：新店區文中里北宜路一段39巷32號
電話：02-2912-2820
- 文山國中**
容納：269人
地址：新店區文中里文忠路38號
電話：02-2913-4300 轉 630



避難原則	圖例說明
水災：就地避難或垂直避難為原則，低窪地區宜預先疏散避難前往避難收容所。	警報單位、消防單位、避難收容處所、室外避難處所、土石流、臨時供水站
地震：前往開放空間或公園疏散為原則。	醫療單位、災害應變中心、避難收容處所、土石流潛勢溪流、臨時供水站
土石流：前往指定避難收容處所避難為原則。	避難單位、災害應變中心、避難收容處所、土石流潛勢溪流、臨時供水站

[回首頁](#)

新北市新店區 屈尺里 防災避難地圖

編號 6500600-926(1/2)



防災資訊

屈尺里基本資料
總人口數 2,603 人

災害通報單位 (人員)
新店區災害應變中心
電話 02-29145642
里長 唐萬居
電話 02-26668365
手機 0932-300583
屈尺派出所
電話 02-26667439
五溝消防分隊
電話 02-26660170

避難收容處所

- 太平運動公園 (防災公園)
地址 新店區太平里轉學路 10-1 號旁
- 屈尺國小 (優先開設)
容納 300 人
地址 新店區屈尺里屈尺路 55 號
電話 02-2666-7490 轉 14
- 龜山市民活動中心 (優先開設)
容納 134 人
地址 新店區龜山里新街路三段 136 號
電話 02-2666-4664
- 屈尺市民活動中心 (優先開設)
容納 75 人
地址 新店區屈尺里屈尺路 125 號
電話 02-2666-6365
- 青潭國小
容納 116 人
地址 新店區美芝路二段 80 號
電話 02-2217-3146 轉 230

根據日本阪神大地震的經驗
生倖者有90%以上是由自己及鄰居的互助而成功避難
在平時瞭解自己住家附近的避難處所和防災資源
是災時成功避難的關鍵
『防災避難地圖』清楚地標示了這些資訊
希望每個人都可以藉此熟知住家鄰近避難處所
於災時配合政府指揮資訊與措施
主動避難場所避難
降低災害造成的損失

新北市政府消防局 107 年 9 月 修訂



比例尺 約 1:4,000

避難原則	圖例說明																																												
<p>水災 就地避難或垂直避難為原則，低窪地區 宜預先疏散避難前往避難收容所。</p> <p>地震 前往開放空間或公園疏散為原則。</p> <p>土石流 前往指定避難收容處所避難為原則。</p>	<table border="0" style="width: 100%;"> <tr> <td>警備單位</td> <td>醫療單位</td> <td>3</td> <td>遺囑</td> <td>區公所</td> <td>衛生單位</td> <td>消防單位</td> <td>災害應變中心</td> <td>省道、快速道路</td> <td>里辦公處</td> <td>主要地標</td> </tr> <tr> <td>避難收容處所</td> <td>消防單位</td> <td>↑</td> <td>橋樑、快速道路</td> <td>學校</td> <td>遊樂場</td> <td>避難收容處所</td> <td>消防單位</td> <td>捷運路線</td> <td>學校</td> <td>遊樂場</td> </tr> <tr> <td>室外避難處所</td> <td>土石流潛勢溪流</td> <td>↑</td> <td>橋樑、快速道路</td> <td>公園綠地</td> <td>中華電信</td> <td>土石流潛勢溪流</td> <td>↑</td> <td>行旅圖界</td> <td>河系標示</td> <td>加油站</td> </tr> <tr> <td>臨時供水站</td> <td>土石流影響範圍</td> <td>↑</td> <td>行旅圖界</td> <td>河系標示</td> <td>加油站</td> <td>臨時供水站</td> <td>↑</td> <td>行旅圖界</td> <td>河系標示</td> <td>加油站</td> </tr> </table>	警備單位	醫療單位	3	遺囑	區公所	衛生單位	消防單位	災害應變中心	省道、快速道路	里辦公處	主要地標	避難收容處所	消防單位	↑	橋樑、快速道路	學校	遊樂場	避難收容處所	消防單位	捷運路線	學校	遊樂場	室外避難處所	土石流潛勢溪流	↑	橋樑、快速道路	公園綠地	中華電信	土石流潛勢溪流	↑	行旅圖界	河系標示	加油站	臨時供水站	土石流影響範圍	↑	行旅圖界	河系標示	加油站	臨時供水站	↑	行旅圖界	河系標示	加油站
警備單位	醫療單位	3	遺囑	區公所	衛生單位	消防單位	災害應變中心	省道、快速道路	里辦公處	主要地標																																			
避難收容處所	消防單位	↑	橋樑、快速道路	學校	遊樂場	避難收容處所	消防單位	捷運路線	學校	遊樂場																																			
室外避難處所	土石流潛勢溪流	↑	橋樑、快速道路	公園綠地	中華電信	土石流潛勢溪流	↑	行旅圖界	河系標示	加油站																																			
臨時供水站	土石流影響範圍	↑	行旅圖界	河系標示	加油站	臨時供水站	↑	行旅圖界	河系標示	加油站																																			

新北市新店區 屈尺里 防災避難地圖

編號 6500600-926(2/2)



防災資訊

屈尺里基本資料
總人口數 2,603 人

災害通報單位 (人員)
新店區災害應變中心
電話 02-29145642
里長 唐萬居
電話 02-26668365
手機 0932-300583
屈尺派出所
電話 02-26667439
五溝消防分隊
電話 02-26660170

避難收容處所

- 太平運動公園 (防災公園)
地址 新店區太平里轉學路 10-1 號旁
- 屈尺國小 (優先開設)
容納 300 人
地址 新店區屈尺里屈尺路 55 號
電話 02-2666-7490 轉 14
- 龜山市民活動中心 (優先開設)
容納 134 人
地址 新店區龜山里新街路三段 136 號
電話 02-2666-4664
- 屈尺市民活動中心 (優先開設)
容納 75 人
地址 新店區屈尺里屈尺路 125 號
電話 02-2666-6365
- 青潭國小
容納 116 人
地址 新店區美芝路二段 80 號
電話 02-2217-3146 轉 230

根據日本阪神大地震的經驗
生倖者有90%以上是由自己及鄰居的互助而成功避難
在平時瞭解自己住家附近的避難處所和防災資源
是災時成功避難的關鍵
『防災避難地圖』清楚地標示了這些資訊
希望每個人都可以藉此熟知住家鄰近避難處所
於災時配合政府指揮資訊與措施
主動避難場所避難
降低災害造成的損失

新北市政府消防局 107 年 9 月 修訂



比例尺 約 1:4,000

避難原則	圖例說明																																												
<p>水災 就地避難或垂直避難為原則，低窪地區 宜預先疏散避難前往避難收容所。</p> <p>地震 前往開放空間或公園疏散為原則。</p> <p>土石流 前往指定避難收容處所避難為原則。</p>	<table border="0" style="width: 100%;"> <tr> <td>警備單位</td> <td>醫療單位</td> <td>3</td> <td>遺囑</td> <td>區公所</td> <td>衛生單位</td> <td>消防單位</td> <td>災害應變中心</td> <td>省道、快速道路</td> <td>里辦公處</td> <td>主要地標</td> </tr> <tr> <td>避難收容處所</td> <td>消防單位</td> <td>↑</td> <td>橋樑、快速道路</td> <td>學校</td> <td>遊樂場</td> <td>避難收容處所</td> <td>消防單位</td> <td>捷運路線</td> <td>學校</td> <td>遊樂場</td> </tr> <tr> <td>室外避難處所</td> <td>土石流潛勢溪流</td> <td>↑</td> <td>橋樑、快速道路</td> <td>公園綠地</td> <td>中華電信</td> <td>土石流潛勢溪流</td> <td>↑</td> <td>行旅圖界</td> <td>河系標示</td> <td>加油站</td> </tr> <tr> <td>臨時供水站</td> <td>土石流影響範圍</td> <td>↑</td> <td>行旅圖界</td> <td>河系標示</td> <td>加油站</td> <td>臨時供水站</td> <td>↑</td> <td>行旅圖界</td> <td>河系標示</td> <td>加油站</td> </tr> </table>	警備單位	醫療單位	3	遺囑	區公所	衛生單位	消防單位	災害應變中心	省道、快速道路	里辦公處	主要地標	避難收容處所	消防單位	↑	橋樑、快速道路	學校	遊樂場	避難收容處所	消防單位	捷運路線	學校	遊樂場	室外避難處所	土石流潛勢溪流	↑	橋樑、快速道路	公園綠地	中華電信	土石流潛勢溪流	↑	行旅圖界	河系標示	加油站	臨時供水站	土石流影響範圍	↑	行旅圖界	河系標示	加油站	臨時供水站	↑	行旅圖界	河系標示	加油站
警備單位	醫療單位	3	遺囑	區公所	衛生單位	消防單位	災害應變中心	省道、快速道路	里辦公處	主要地標																																			
避難收容處所	消防單位	↑	橋樑、快速道路	學校	遊樂場	避難收容處所	消防單位	捷運路線	學校	遊樂場																																			
室外避難處所	土石流潛勢溪流	↑	橋樑、快速道路	公園綠地	中華電信	土石流潛勢溪流	↑	行旅圖界	河系標示	加油站																																			
臨時供水站	土石流影響範圍	↑	行旅圖界	河系標示	加油站	臨時供水站	↑	行旅圖界	河系標示	加油站																																			

新北市新店區 下城里 防災避難地圖



編號 6500600-013(1/2)

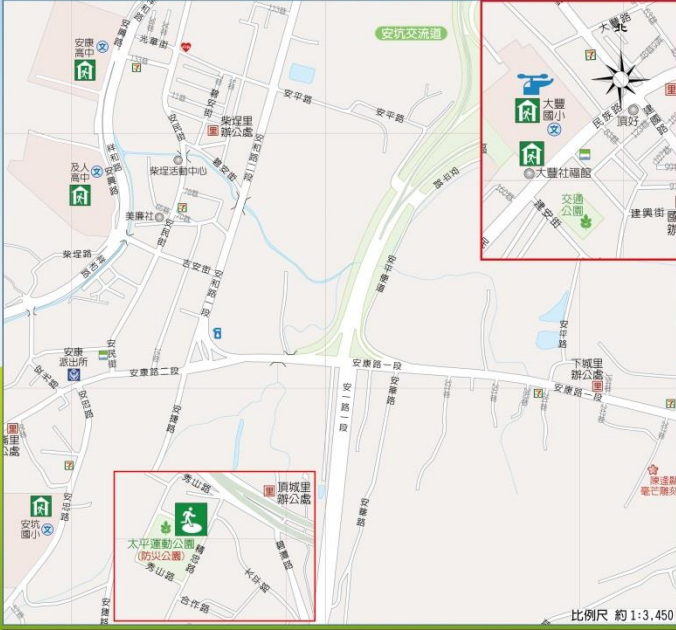
新北市新店區下城里 防災避難地圖

災害應變行動

根據日本阪神大地震的經驗，生業者有90%以上是由自己及鄰近的互助而成功避難。平時瞭解自己住家附近的避難處所和防災資源，是災時成功避難的關鍵。『防災避難地圖』清楚地標示了這些資訊，希望每個人都可以藉此熟知住家鄰近避難處所，於災時配合政府救護資訊與指揮，主動避難，降低災害應變的損失。

新北市政府消防局 108年1月修訂

- ### 防災資訊
- 下城里基本資料**
總人口數 3,405 人
- 災害通報單位 (人員)**
新店區災害應變中心
電話 02-29145642
里長 廖瑞瑤
電話 02-22123302
手機 09-35-030110
頂城派出所
電話 02-22118023
安和消防分隊
電話 02-29486936
- 避難收容處所**
 太平運動公園 (防火公園)
地址 新店區太平里精安路 10-1 號旁
 大豐社福館 (優先開設)
容納 1,540 人
地址 新店區大豐里民族路 110 號
電話 02-2911-2281 轉 1200
 安坑國小 (優先開設)
容納 618 人
地址 新店區公湖里安和路 36 號
電話 02-2211-0560 轉 305
 安康高中 (優先開設)
容納 730 人
地址 新店區樂理里安興路 25 號
電話 02-2211-1743 轉 500
 大豐國小
容納 3,416 人
地址 新店區大豐里民族路 108 號
電話 02-2219-2619 轉 108
 私立及人高中
容納 2,749 人
地址 新店區樂理里安興路 1 號
電話 02-2211-2581 轉 226



新北市新店區 下城里 防災避難地圖



編號 6500600-013(2/2)

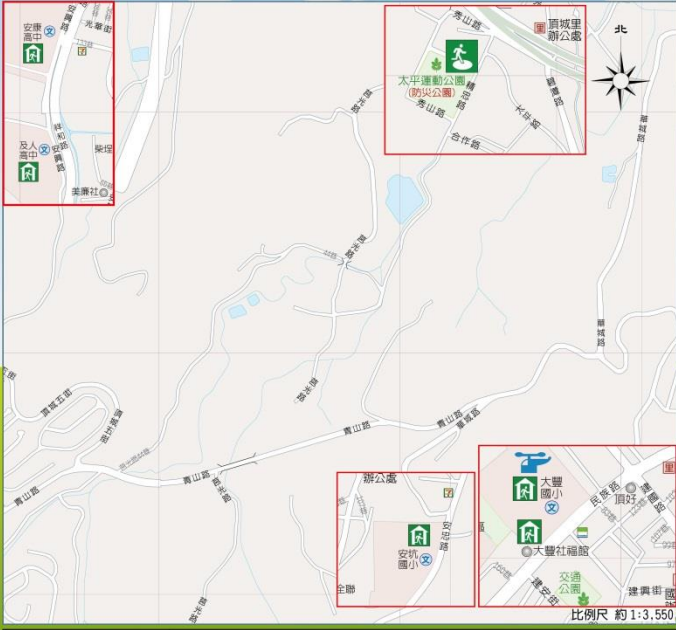
新北市新店區下城里 防災避難地圖

災害應變行動

根據日本阪神大地震的經驗，生業者有90%以上是由自己及鄰近的互助而成功避難。平時瞭解自己住家附近的避難處所和防災資源，是災時成功避難的關鍵。『防災避難地圖』清楚地標示了這些資訊，希望每個人都可以藉此熟知住家鄰近避難處所，於災時配合政府救護資訊與指揮，主動避難，降低災害應變的損失。

新北市政府消防局 108年1月修訂

- ### 防災資訊
- 下城里基本資料**
總人口數 3,405 人
- 災害通報單位 (人員)**
新店區災害應變中心
電話 02-29145642
里長 廖瑞瑤
電話 02-22123302
手機 09-35-030110
頂城派出所
電話 02-22118023
安和消防分隊
電話 02-29486936
- 避難收容處所**
 太平運動公園 (防火公園)
地址 新店區太平里精安路 10-1 號旁
 大豐社福館 (優先開設)
容納 1,540 人
地址 新店區大豐里民族路 110 號
電話 02-2911-2281 轉 1200
 安坑國小 (優先開設)
容納 618 人
地址 新店區公湖里安和路 36 號
電話 02-2211-0560 轉 305
 安康高中 (優先開設)
容納 730 人
地址 新店區樂理里安興路 25 號
電話 02-2211-1743 轉 500
 大豐國小
容納 3,416 人
地址 新店區大豐里民族路 108 號
電話 02-2219-2619 轉 108
 私立及人高中
容納 2,749 人
地址 新店區樂理里安興路 1 號
電話 02-2211-2581 轉 226



新北市瑞芳區水災疏散避難地圖



新北市政府消防局

新北市瑞芳區 龍山里 防災避難地圖



編號 6501200-005

防災資訊

龍山里基本資料
 總人口數 1,511 人

災害通報單位 (人員)
 瑞芳區災害應變中心
 電話 02-24975492

里長 陳志強
 電話 02-24063416
 手機 0966-943728

瑞芳派出所
 電話 02-24972141

瑞芳消防分隊
 電話 02-2497-600

避難收容處所

- ▶ **瑞芳棒球場 (防災公園)**
 地址 瑞芳區助德路一段 201 巷
 (瑞芳體育場新球場旁)
- ▶ **瑞芳高工 (體育場館)**
 容納 1,531 人
 地址 瑞芳區瑞芳路 60 號
 電話 02-2497-2516 轉 201
- ▶ **瑞芳國小 (國民學校)**
 容納 786 人
 地址 瑞芳區龍川里中山路 2 號
 電話 02-2497-2038 轉 130
- ▶ **瑞芳國公館 (辦公大樓)**
 容納 118 人
 地址 瑞芳區瑞成路 5 號 5 樓
 電話 02-2497-2516 轉 1036
- ▶ **瑞芳市民活動中心**
 容納 580 人
 地址 瑞芳區龍川里中山路 2 號 3 樓
 電話 02-2497-2250 轉 1232
- ▶ **龍川市民活動中心**
 容納 162 人
 地址 龍川里瑞成路 5 號 5 樓 509-2 室
 電話 02-2497-7059
- ▶ **東和市民活動中心**
 容納 85 人
 地址 瑞芳區東和里中山路 22 號
 電話 02-2497-2704

新北市政府消防局 108 年 1 月 08 日 08:41



比例尺 約 1:5,150

避難原則		圖例說明	
次災發生時，應儘速疏散避難，並儘量避開危險地區。	避難地點	避難時間	避難時間
疏散時，應儘量避開危險地區，並儘量避開危險地區。	避難地點	避難時間	避難時間
疏散時，應儘量避開危險地區，並儘量避開危險地區。	避難地點	避難時間	避難時間

新北瑞芳區龍山里 防災避難地圖

災害應變行動

本圖由新北市政府消防局提供，如有錯誤，恕不負責。
 本圖僅供參考，實際避難時，應以現場指揮官之指示為準。
 本圖僅供參考，實際避難時，應以現場指揮官之指示為準。
 本圖僅供參考，實際避難時，應以現場指揮官之指示為準。

新北市瑞芳區 龍安里 防災避難地圖

編號 6501200-006



新北市瑞芳區龍安里 防災避難地圖

災害應變行動

根據國家標準大地的地質，生活者有90%以上其實自己及所親的自救而成功避難，在平時應有自己準備的避難器材與避難知識，平時應加強避難的訓練。

* 防災避難地圖，這地圖標示了避難資訊，希望每位大人都能瞭解如何避難，並能與家人共同討論避難的計畫，並能與家人共同討論避難的計畫。

防災資訊

龍安里基本資料

總人口數 689 人

災害通報單位 (人員)

瑞芳區災害應變中心
電話 02-24975492

里長 賴維和
電話 02-24978159
手機 0910-143454

瑞芳派出所
電話 02-24972141

瑞芳消防分隊
電話 02-24976600

避難收容處所

- ◎ 瑞芳棒球場 (防災公園)
地址：瑞芳區明德里一段 201 號 (瑞芳棒壘與新棒球場)
容納：1,531 人
- ◎ 瑞芳國小 (優先開設)
容納：786 人
地址：瑞芳區龍安里瑞芳街 63 號
電話：02-2497-2516 轉 201
- ◎ 瑞芳國中 (優先開設)
容納：115 人
地址：瑞芳區龍安里中山路 2 號
電話：02-2497-2250 轉 130
- ◎ 瑞芳區公所 (優先開設)
容納：580 人
地址：瑞芳區龍安里中山路 2 號 3 樓
電話：02-2497-2250 轉 1202
- ◎ 瑞芳市民活動中心
容納：95 人
地址：瑞芳區龍安里中山路 20 號
電話：02-2497-2704



避難原則	圖例說明
水災：高低避難所應設置避難器材，低窪地區應預先疏散避難器材並預先疏散。	避難所：標示避難所位置。
地震：災情嚴重地區應預先疏散避難器材。	避難器材：標示避難器材位置。
土石流：土石流潛伏區應預先疏散避難器材。	土石流潛伏區：標示土石流潛伏區。

新北市瑞芳區 上天里 防災避難地圖

編號 6501200-010



新北市瑞芳區上天里 防災避難地圖

災害應變行動

根據國家標準大地的地質，生活者有90%以上其實自己及所親的自救而成功避難，在平時應有自己準備的避難器材與避難知識，平時應加強避難的訓練。

* 防災避難地圖，這地圖標示了避難資訊，希望每位大人都能瞭解如何避難，並能與家人共同討論避難的計畫，並能與家人共同討論避難的計畫。

防災資訊

上天里基本資料

總人口數 1,474 人

災害通報單位 (人員)

瑞芳區災害應變中心
電話 02-24975492

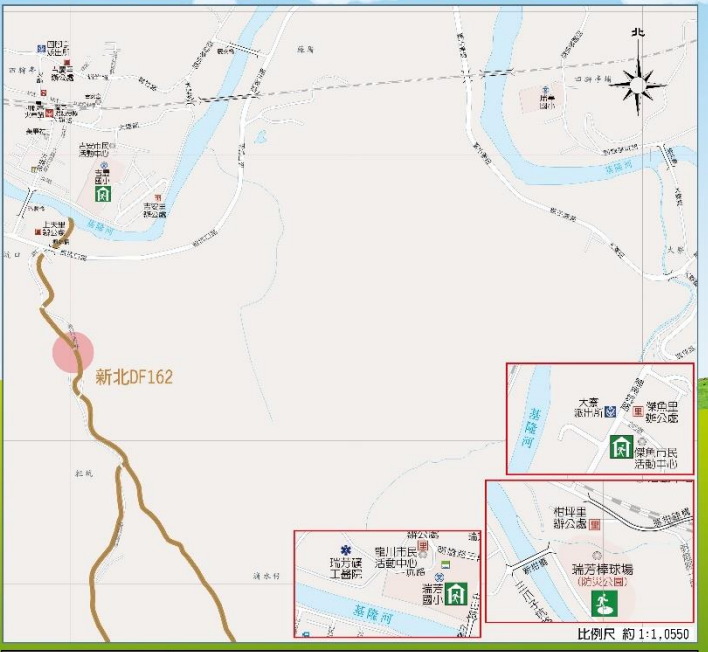
里長 林榮明
電話 02-24587046
手機 0931-343826

上天派出所
電話 02-24972608

瑞芳消防分隊
電話 02-24578174

避難收容處所

- ◎ 瑞芳棒球場 (防災公園)
地址：瑞芳區明德里一段 201 號 (瑞芳棒壘與新棒球場)
容納：1,531 人
- ◎ 古樓國小 (優先開設)
容納：500 人
地址：瑞芳區古樓里古樓路 95 號
電話：02-2457-6405 轉 630
- ◎ 瑞芳市民活動中心 (優先開設)
容納：232 人
地址：瑞芳區古樓里瑞芳街 63 號
電話：02-2497-3225
- ◎ 瑞芳國小 (優先開設)
容納：786 人
地址：瑞芳區龍安里中山路 2 號
電話：02-2497-2516 轉 130



避難原則	圖例說明
水災：高低避難所應設置避難器材，低窪地區應預先疏散避難器材並預先疏散。	避難所：標示避難所位置。
地震：災情嚴重地區應預先疏散避難器材。	避難器材：標示避難器材位置。
土石流：土石流潛伏區應預先疏散避難器材。	土石流潛伏區：標示土石流潛伏區。



新北市瑞芳區 龍鎮里 防災避難地圖

編號 6501200-003



新北市瑞芳區龍鎮里 防災避難地圖
災害應變行動

最新日本強震人災應對經驗
「只要有90%以上房屋自己及家人即可避難成功」
在平時應隨時注意周圍環境，預先熟悉避難
處與疏散避難的動線。
『防災避難地圖』將其紀錄下來，這些資訊
將幫助每個人都可以隨時隨地進行避難與避難安全。
新北區聯合救災救傷隊
三芝區淨潭橋避難所
瑞芳區淨潭橋避難所

新北市政府消防局 108年5月 修訂

防災資訊

龍鎮里基本資料
總人口數 1,403 人

災害通報單位 (人員)
瑞芳區災害應變中心
電話 02-24975492
區長 林文海
電話 無
手機 0932-302366
消防派出所
電話 02-24972141
消防消防隊
電話 02-24971600

避難收容處所

- 瑞芳棒球場 (防災公園)
地址 瑞芳區明陽路一段201巷
(瑞樹陸地網球場側)
- 瑞芳區公所 (龍川里辦公處)
容納 115 人
地址 瑞芳區龍鎮里瑞芳路 82 號
電話 02-2497-2230 轉 1206
- 瑞芳區市民活動中心 (龍光廟後)
容納 500 人
地址 瑞芳區龍鎮里瑞芳路二段2號3樓
電話 02-2497-2038 轉 1202
- 瑞芳國小 (龍光廟後)
容納 786 人
地址 瑞芳區龍鎮里中山路2號
電話 02-2497-2038 轉 130
- 瑞芳高工
容納 1,531 人
地址 瑞芳區龍鎮里瑞芳路60號
電話 02-2497-2516 轉 201
- 東和市民活動中心
容納 55 人
地址 瑞芳區東和里中山路 20 號
電話 02-2497-2704



比例尺 約 1:3,500

避難原則	圖例說明
火災 應沿避難通道避難，並儘量 避開火源或搬移至避難收容所。	避難收容所
地震 平時應注意避難收容所之避難原則。	避難收容所
土石流 事先應注意避難收容所之避難原則。	避難收容所

新北市瑞芳區 龍川里 防災避難地圖

編號 6501200-004



新北市瑞芳區龍川里 防災避難地圖
災害應變行動

最新日本強震人災應對經驗
「只要有90%以上房屋自己及家人即可避難成功」
在平時應隨時注意周圍環境，預先熟悉避難
處與疏散避難的動線。
『防災避難地圖』將其紀錄下來，這些資訊
將幫助每個人都可以隨時隨地進行避難與避難安全。
新北區聯合救災救傷隊
三芝區淨潭橋避難所
瑞芳區淨潭橋避難所

新北市政府消防局 107年5月 修訂

防災資訊

龍川里基本資料
總人口數 1,916 人

災害通報單位 (人員)
瑞芳區災害應變中心
電話 02-24975492
區長 賴鴻春
電話 02-24975632
手機 0934-466165
消防派出所
電話 02-24972141
消防消防隊
電話 02-24971600

避難收容處所

- 瑞芳棒球場 (防災公園)
地址 瑞芳區明陽路一段201巷
(瑞樹陸地網球場側)
- 瑞芳國小 (龍光廟後)
容納 786 人
地址 瑞芳區龍川里中山路2號
電話 02-2497-2038 轉 130
- 東和市民活動中心 (龍光廟後)
容納 55 人
地址 瑞芳區東和里中山路 20 號
電話 02-2497-2704
- 瑞芳高工 (龍光廟後)
容納 1,531 人
地址 瑞芳區龍鎮里瑞芳路60號
電話 02-2497-2516 轉 201



比例尺 約 1:3,900

避難原則	圖例說明
火災 應沿避難通道避難，並儘量 避開火源或搬移至避難收容所。	避難收容所
地震 平時應注意避難收容所之避難原則。	避難收容所
土石流 事先應注意避難收容所之避難原則。	避難收容所

新北市瑞芳區 光復里 防災避難地圖



編號 6501200-015



防災資訊

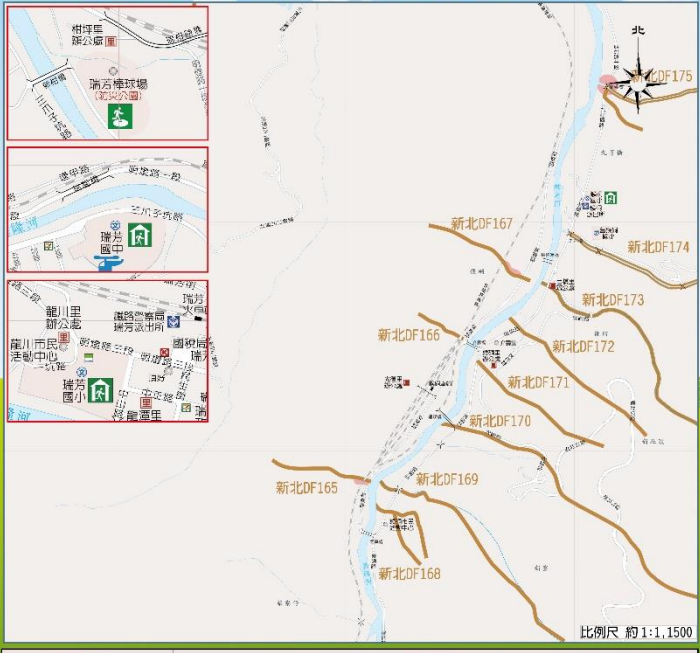
光復里基本資料
總人口數 301 人

災害通報單位 (人員)
瑞芳區災害防救中心
電話 02-24975492
里長 周晉德
電話 02-24975341
手機 0933-931222
瑞芳區公所
電話 02-24972527
瑞芳消防分隊
電話 02-24971600

避難收容處所

- 瑞芳棒球場 (瑞芳公園)
地址 瑞芳區瑞芳路一段 201 巷 (瑞芳棒球場對面)
容納 94 人
地址 瑞芳區瑞芳路一段 201 巷 電話 02-2496-0450 轉 102
- 瑞芳國小 (瑞芳路)
容納 1,788 人
地址 瑞芳區瑞芳路三段 371 巷 1 號 電話 02-2497-2145 轉 230
- 瑞芳國中 (瑞芳路)
容納 786 人
地址 瑞芳區龍川路中山路 2 號 電話 02-2497-2038 轉 130

新北區瑞芳區光復里 108 年 1 月 編訂



避難原則		圖例說明	
次災	瑞芳區瑞芳路一段 201 巷 (瑞芳棒球場對面)	避難所	瑞芳路
瑞芳區瑞芳路一段 201 巷 (瑞芳棒球場對面)	瑞芳路	瑞芳路	瑞芳路
瑞芳路	瑞芳路	瑞芳路	瑞芳路
瑞芳路	瑞芳路	瑞芳路	瑞芳路
瑞芳路	瑞芳路	瑞芳路	瑞芳路

新北市瑞芳區 弓橋里 防災避難地圖



編號 6501200-016



防災資訊

弓橋里基本資料
總人口數 301 人

災害通報單位 (人員)
瑞芳區災害防救中心
電話 02-24975492
里長 周晉德
電話 02-24975341
手機 0933-931222
瑞芳區公所
電話 02-24972527
瑞芳消防分隊
電話 02-24971600

避難收容處所

- 瑞芳棒球場 (瑞芳公園)
地址 瑞芳區瑞芳路一段 201 巷 (瑞芳棒球場對面)
容納 94 人
地址 瑞芳區瑞芳路一段 201 巷 電話 02-2496-0450 轉 102
- 瑞芳國小 (瑞芳路)
容納 1,788 人
地址 瑞芳區瑞芳路三段 371 巷 1 號 電話 02-2497-2145 轉 230
- 瑞芳國中 (瑞芳路)
容納 786 人
地址 瑞芳區龍川路中山路 2 號 電話 02-2497-2038 轉 130
- 瑞芳國公館
容納 115 人
地址 瑞芳區瑞芳路三段 371 巷 1 號 電話 02-2497-2230 轉 130

新北區瑞芳區弓橋里 108 年 1 月 編訂



避難原則		圖例說明	
次災	瑞芳區瑞芳路一段 201 巷 (瑞芳棒球場對面)	避難所	瑞芳路
瑞芳區瑞芳路一段 201 巷 (瑞芳棒球場對面)	瑞芳路	瑞芳路	瑞芳路
瑞芳路	瑞芳路	瑞芳路	瑞芳路
瑞芳路	瑞芳路	瑞芳路	瑞芳路
瑞芳路	瑞芳路	瑞芳路	瑞芳路

新北市瑞芳區 碩仁里 防災避難地圖

編號 6501200-017



防災資訊

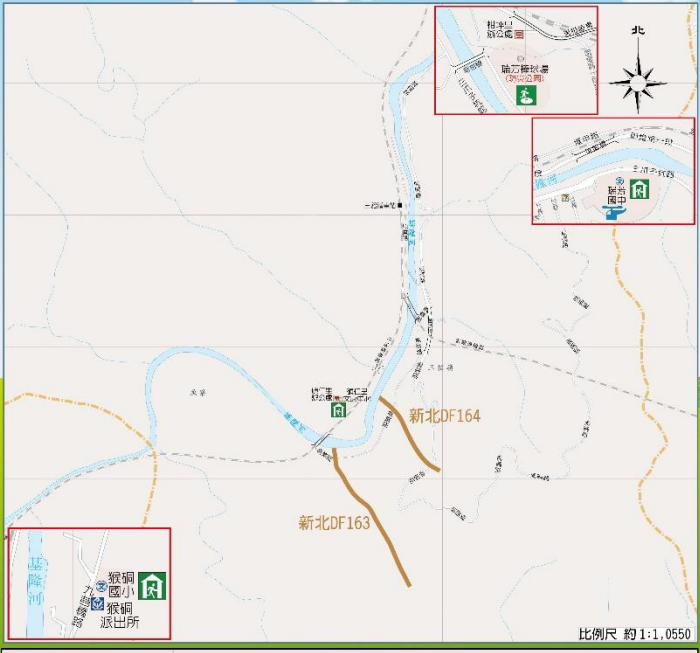
碩仁里基本資料
總人口數 166 人

災害通報單位 (人員)
瑞芳區災害應變中心
電話 02-24975492
區長 林富貴
電話 02-2406-1650
手機 0928-658-795
陳國財組長
電話 02-24972527
瑞芳消防分隊
電話 02-24971600

避難收容處所

- ◎ 瑞芳棒球場 (防災公園)
地址：瑞芳區明德路一段 201 號 (原瑞芳體育場舊址)
容納 15 人
地址：瑞芳區瑞興路 103 號
電話 02-2406-1650
- ◎ 瑞芳國小 (瑞芳雨庇)
容納 54 人
地址：瑞芳區瑞興路 103 號
電話 02-2406-0450 轉 102
- ◎ 瑞芳國中 (瑞芳雨庇)
容納 1,798 人
地址：瑞芳區瑞興路三爪仔路 1 號
電話 02-2497-2145 轉 230

新北市政府消防局 107 年 9 月 18 日



避難原則	圖例說明
水災：高低避難收容避難地點、防空地下室、防空避難設備、防空避難設備。	▲ 避難中心：避難中心、防空地下室、防空避難設備。
地震：自行開挖防空地下室避難。	▲ 防空地下室：防空地下室、防空避難設備。
土石流：前往指定避難收容地點避難。	▲ 指定避難收容地點：指定避難收容地點、防空地下室、防空避難設備。

新北市瑞芳區 頌德里 防災避難地圖

編號 6501200-022



防災資訊

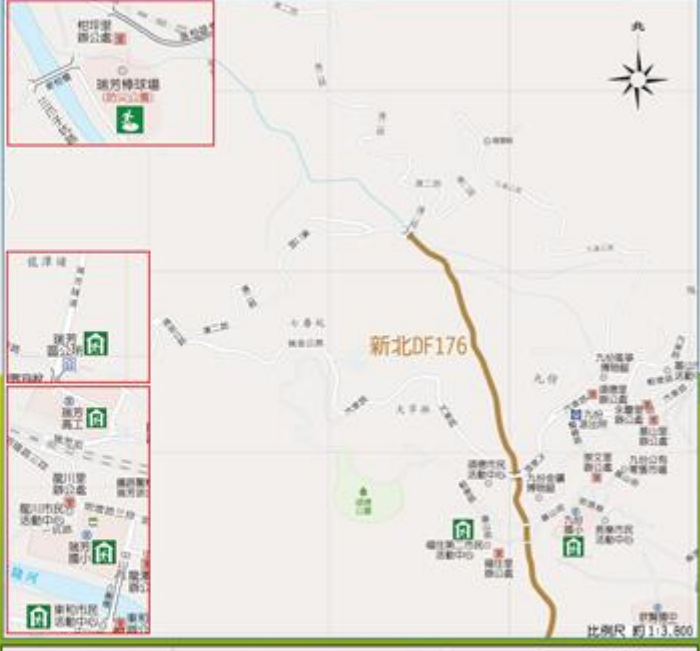
頌德里基本資料
總人口數 349 人

災害通報單位 (人員)
瑞芳區災害應變中心
電話 02-24975492
區長 林富貴
電話 02-2406-1650
手機 0928-658-795
陳國財組長
電話 02-24972527
九份消防分隊
電話 02-24061500

避難收容處所

- ◎ 頌德棒球場 (防災公園)
地址：瑞芳區明德路一段 201 號 (原瑞芳體育場舊址)
容納 359 人
地址：瑞芳區瑞興路 145 號
電話 02-2497-2508 轉 22
- ◎ 頌德國小 (瑞芳雨庇)
容納 786 人
地址：瑞芳區明德路中山路 2 號
電話 02-2497-2508 轉 130
- ◎ 頌德國中 (瑞芳雨庇)
容納 125 人
地址：瑞芳區瑞興路 103 號
電話 02-2497-2508 轉 102
- ◎ 頌德高工 (瑞芳雨庇)
容納 1,531 人
地址：瑞芳區瑞興路 103 號
電話 02-2497-2508 轉 201
- ◎ 瑞芳市民活動中心
容納 95 人
地址：瑞芳區瑞興路 103 號
電話 02-2497-2704
- ◎ 瑞芳第二市民活動中心
容納 54 人
地址：瑞芳區瑞興路 103 號
電話 02-2497-0372

新北市政府消防局 107 年 9 月 18 日



避難原則	圖例說明
水災：高低避難收容避難地點、防空地下室、防空避難設備、防空避難設備。	▲ 避難中心：避難中心、防空地下室、防空避難設備。
地震：自行開挖防空地下室避難。	▲ 防空地下室：防空地下室、防空避難設備。
土石流：前往指定避難收容地點避難。	▲ 指定避難收容地點：指定避難收容地點、防空地下室、防空避難設備。

新北市瑞芳區傑魚里 防災避難地圖

災害應變行動

根據日本阪神大地震的經驗，您若有90%以上是靠自己及鄰里的互助而成功避難，在平時應積極自己在家附近的避難場所預先策劃，並與避難成功經驗。

「防災避難地圖」為您提供了這些資訊，希望每個人都可以藉此幫助大家對於避難場所的提供與配合政府災情資訊與協助，主動避難場所避難，確保您及您的家人安全。

- #### 防災資訊
- 傑魚里基本資料**
總人口數：2,256人
- 災害通報單位 (人員)**
瑞芳區災應變中心
電話：02-24975492
里長 周海標
電話：02-24973226
手機：0332-925920
大寮派出所
電話：02-24972506
瑞芳消防分隊
電話：02-24576174
- 避難收容處所**
- 瑞芳棒球場 (防災公園)
地址：瑞芳瑞明路一段201號 (瑞松路與新松橋橋頭)
 - 瑞芳市民活動中心 (優先階段)
容納：232人
地址：瑞芳區瑞明路一段201號
電話：02-2497-3228
 - 東和市民活動中心 (優先階段)
容納：95人
地址：瑞芳區東和里中山路20號
電話：02-2497-2704
 - 瑞芳國小 (優先階段)
容納：786人
地址：瑞芳區龍川里中山路2號
電話：02-2497-2058 轉 130
- 新北市政府消防局 108年1月 編訂



避難原則	圖例說明
水災：除避難收容場所避難外，應儘量利用社區內之避難收容場所。	避難收容場所：避難收容場所
地震：除避難收容場所避難外，應儘量利用社區內之避難收容場所。	避難收容場所：避難收容場所
土石流：除避難收容場所避難外，應儘量利用社區內之避難收容場所。	避難收容場所：避難收容場所
火災：除避難收容場所避難外，應儘量利用社區內之避難收容場所。	避難收容場所：避難收容場所
其他：除避難收容場所避難外，應儘量利用社區內之避難收容場所。	避難收容場所：避難收容場所

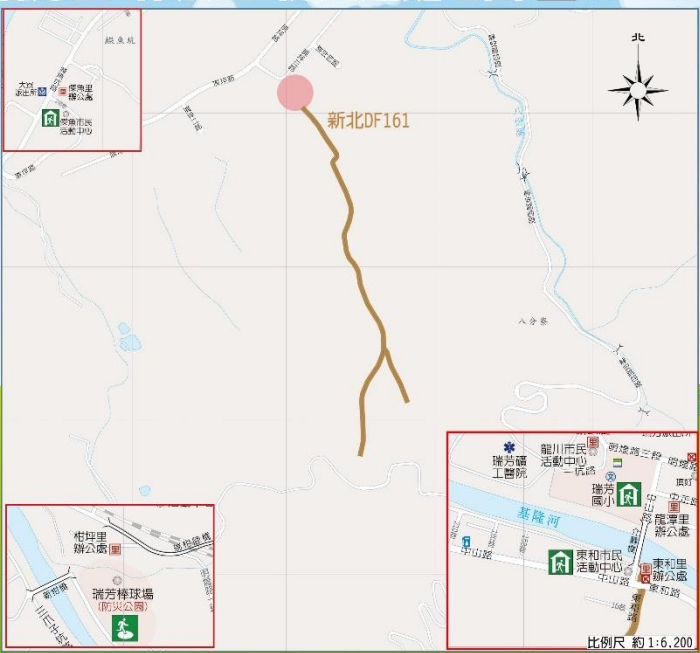
新北市瑞芳區傑魚里 防災避難地圖

災害應變行動

根據日本阪神大地震的經驗，您若有90%以上是靠自己及鄰里的互助而成功避難，在平時應積極自己在家附近的避難場所預先策劃，並與避難成功經驗。

「防災避難地圖」為您提供了這些資訊，希望每個人都可以藉此幫助大家對於避難場所的提供與配合政府災情資訊與協助，主動避難場所避難，確保您及您的家人安全。

- #### 防災資訊
- 傑魚里基本資料**
總人口數：2,256人
- 災害通報單位 (人員)**
瑞芳區災應變中心
電話：02-24975492
里長 周海標
電話：02-24973226
手機：0332-925920
大寮派出所
電話：02-24972506
瑞芳消防分隊
電話：02-24576174
- 避難收容處所**
- 瑞芳棒球場 (防災公園)
地址：瑞芳瑞明路一段201號 (瑞松路與新松橋橋頭)
 - 瑞芳市民活動中心 (優先階段)
容納：232人
地址：瑞芳區瑞明路一段201號
電話：02-2497-3228
 - 東和市民活動中心 (優先階段)
容納：95人
地址：瑞芳區東和里中山路20號
電話：02-2497-2704
 - 瑞芳國小 (優先階段)
容納：786人
地址：瑞芳區龍川里中山路2號
電話：02-2497-2058 轉 130
- 新北市政府消防局 108年1月 編訂



避難原則	圖例說明
水災：除避難收容場所避難外，應儘量利用社區內之避難收容場所。	避難收容場所：避難收容場所
地震：除避難收容場所避難外，應儘量利用社區內之避難收容場所。	避難收容場所：避難收容場所
土石流：除避難收容場所避難外，應儘量利用社區內之避難收容場所。	避難收容場所：避難收容場所
火災：除避難收容場所避難外，應儘量利用社區內之避難收容場所。	避難收容場所：避難收容場所
其他：除避難收容場所避難外，應儘量利用社區內之避難收容場所。	避難收容場所：避難收容場所

新北市瑞芳區 永慶里 防災避難地圖

編號 6501200-019

新北市瑞芳區永慶里 防災避難地圖

災害應變行動

根據防災避難地圖的規劃，應變行動包括：
 1. 發生災害時，應立即停止所有活動，並儘速向安全地點避難。
 2. 避難時應注意保護頭部，並儘量避免使用電梯。
 3. 避難時應儘量攜帶重要物品，如證件、現金、藥品等。
 4. 避難時應儘量保持冷靜，並聽從指揮人員的指示。
 5. 避難時應儘量避免使用明火，並儘量避免使用手機。
 6. 避難時應儘量避免使用公共場所，如商場、車站等。
 7. 避難時應儘量避免使用公共交通工具，如公車、捷運等。
 8. 避難時應儘量避免使用公共設施，如廁所、洗手間等。
 9. 避難時應儘量避免使用公共電話，如公用電話、行動電話等。
 10. 避難時應儘量避免使用公共網路，如無線網路、行動網路等。

防災資訊

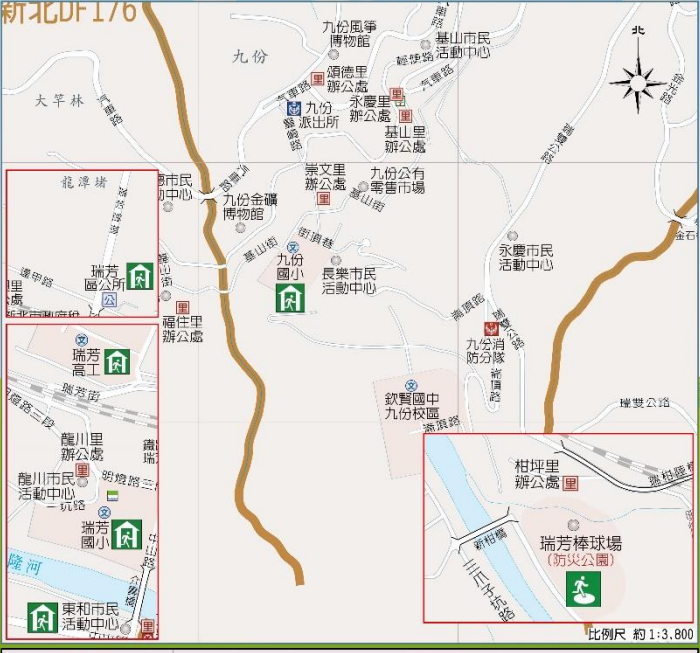
永慶里基本資料
 總人口數 480 人

災害通報單位 (人員)
 瑞芳區消防分隊
 電話 02-24975492
 吳長 王澤東
 電話 02-24975402
 手機 0930-633480
 九份派出所
 電話 02-24975609
 九份消防分隊
 電話 02-24065500

避難收容處所

- ◎ 瑞芳區公所 (防災公園)
 地址 瑞芳區明泰路一段 201 巷
 (瑞相樓與瑞相樓間)
- ◎ 九份國小 (優先開設)
 容納 339 人
 地址 瑞芳區永慶里前段 145 號
 電話 02-2497-2283 樓 22
- ◎ 瑞芳國小 (優先開設)
 容納 786 人
 地址 瑞芳區龍川里中山路 2 號
 電話 02-2497-2636 樓 130
- ◎ 瑞芳區公所 (優先開設)
 容納 115 人
 地址 瑞芳區瑞芳路 52 號
 電話 02-2497-2230 樓 1208
- ◎ 瑞芳高中
 容納 1,531 人
 地址 瑞芳區瑞芳路 60 號
 電話 02-2497-2616 樓 201
- ◎ 長樂市民活動中心
 容納 35 人
 地址 瑞芳區瑞芳里中山路 20 號
 電話 02-2497-2734

新北市政府消防局 108 年 1 月 18 日 編訂



避難原則	圖例說明
火災：本區新舊房屋密集，且多為木造房屋，火災發生時，應儘速向安全地點避難。	避難所：標示避難所位置。
地震：發生地震時，應儘速向安全地點避難。	避難所：標示避難所位置。
其他：發生其他災害時，應儘速向安全地點避難。	避難所：標示避難所位置。

新北市瑞芳區 新山里 防災避難地圖

編號 6501200-023

新北市瑞芳區新山里 防災避難地圖

災害應變行動

根據防災避難地圖的規劃，應變行動包括：
 1. 發生災害時，應立即停止所有活動，並儘速向安全地點避難。
 2. 避難時應注意保護頭部，並儘量避免使用電梯。
 3. 避難時應儘量攜帶重要物品，如證件、現金、藥品等。
 4. 避難時應儘量保持冷靜，並聽從指揮人員的指示。
 5. 避難時應儘量避免使用明火，並儘量避免使用手機。
 6. 避難時應儘量避免使用公共場所，如商場、車站等。
 7. 避難時應儘量避免使用公共交通工具，如公車、捷運等。
 8. 避難時應儘量避免使用公共設施，如廁所、洗手間等。
 9. 避難時應儘量避免使用公共電話，如公用電話、行動電話等。
 10. 避難時應儘量避免使用公共網路，如無線網路、行動網路等。

防災資訊

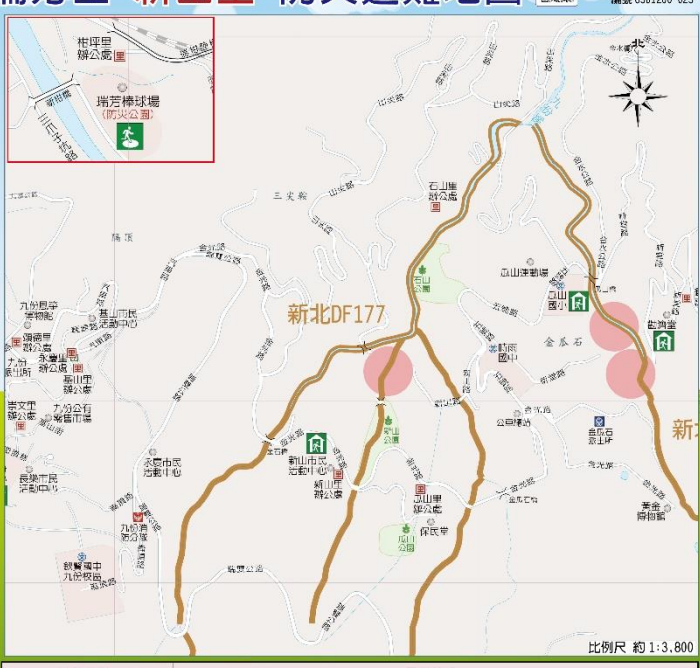
新山里基本資料
 總人口數 367 人

災害通報單位 (人員)
 瑞芳區消防分隊
 電話 02-24975492
 吳長 吳高榮
 電話 02-24961399
 手機 0912-247628
 金瓜石派出所
 電話 02-24961528
 九份消防分隊
 電話 02-24065500

避難收容處所

- ◎ 瑞芳區公所 (防災公園)
 地址 瑞芳區明泰路一段 201 巷
 (瑞相樓與瑞相樓間)
- ◎ 新山市民活動中心 (優先開設)
 容納 41 人
 地址 瑞芳區新山里前段 241 號之 1
 電話 02-2496-1399
- ◎ 九份國小 (優先開設)
 容納 232 人
 地址 瑞芳區龍川里中山路 2 號
 電話 02-2496-2636 樓 130
- ◎ 瑞芳區公所 (優先開設)
 容納 51 人
 地址 瑞芳區新山里前段 53 號
 電話 02-2496-2536

新北市政府消防局 108 年 1 月 18 日 編訂



避難原則	圖例說明
火災：本區新舊房屋密集，且多為木造房屋，火災發生時，應儘速向安全地點避難。	避難所：標示避難所位置。
地震：發生地震時，應儘速向安全地點避難。	避難所：標示避難所位置。
其他：發生其他災害時，應儘速向安全地點避難。	避難所：標示避難所位置。

新北市瑞芳區 銅山里 防災避難地圖



編號 6501200-025

新北市瑞芳區銅山里 防災避難地圖

災害應變行動

歡迎由本隊派人進場指導
 1. 凡持有30歲以上身分證戶籍及新設戶籍之「成功避難」
 在平時避難自己住家附近所獲證書者即免資格
 認定其應由避難避難
 『防災避難地圖』應隨時帶在身上
 希望所有住戶能以此地圖作為避難避難
 前災災配合政府災害應變行動
 三動三避避難避難
 降低災害損失的損失

新北市政府消防局 107年9月 修訂

防災資訊

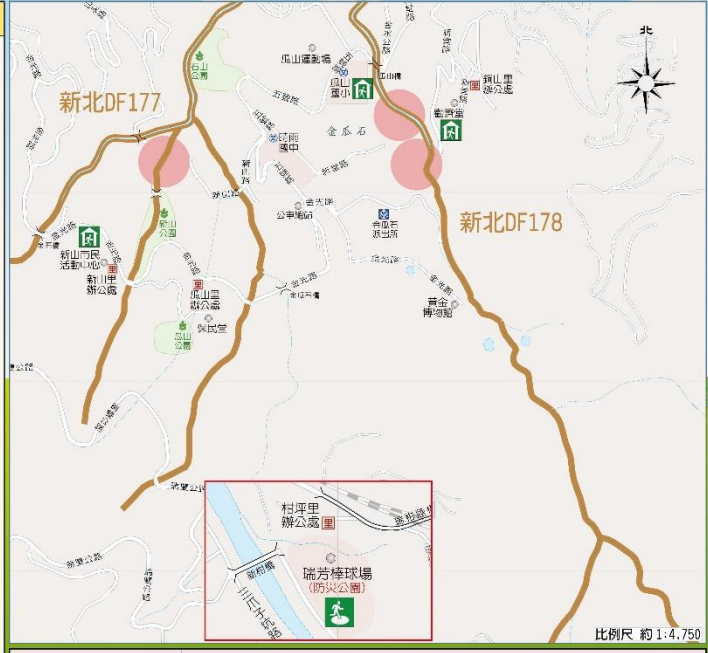
銅山里基本資料
 總人口數 205 人

災害通報單位 (人員)
 瑞芳區災災應變中心
 電話 02-24975492
 吳長 吳長生
 電話 02 24962555
 手機 0987-011206
 金瓜石派出所
 電話 02 24961528
 九份消防分隊
 電話 02-24061500

避難收容處所

- 瑞芳棒球場 (防災公園)
 容納 51 人
 地址 瑞芳區瑞興里新豐路 53 號
 電話 02-2496-2500
- 瓜山國小 (樂善園)
 容納 232 人
 地址 瑞芳區瓜山里五路 305 號
 電話 02-2496-2036 轉 195
- 新山市民活動中心 (備完備)
 容納 41 人
 地址 瑞芳區瓜山里五路 241 號之 1
 電話 02 2496 1369

新北市政府消防局 107年9月 修訂



避難原則	圖例說明																																																												
水災 水災避難原則應以避難為原則，並定時檢查 區內高低點數據進行避難收容所。	<table border="1"> <tr> <td>避難收容所</td> <td>避難收容所</td> <td>3</td> <td>消防</td> <td>派出所</td> <td>衛生室</td> </tr> <tr> <td>消防中心</td> <td>災情通報中心</td> <td>消防、水災</td> <td>消防</td> <td>消防</td> <td>消防</td> </tr> <tr> <td>消防中心</td> <td>消防中心</td> <td>消防、水災</td> <td>消防</td> <td>消防</td> <td>消防</td> </tr> <tr> <td>消防中心</td> <td>消防中心</td> <td>消防、水災</td> <td>消防</td> <td>消防</td> <td>消防</td> </tr> <tr> <td>消防中心</td> <td>消防中心</td> <td>消防、水災</td> <td>消防</td> <td>消防</td> <td>消防</td> </tr> <tr> <td>消防中心</td> <td>消防中心</td> <td>消防、水災</td> <td>消防</td> <td>消防</td> <td>消防</td> </tr> <tr> <td>消防中心</td> <td>消防中心</td> <td>消防、水災</td> <td>消防</td> <td>消防</td> <td>消防</td> </tr> <tr> <td>消防中心</td> <td>消防中心</td> <td>消防、水災</td> <td>消防</td> <td>消防</td> <td>消防</td> </tr> <tr> <td>消防中心</td> <td>消防中心</td> <td>消防、水災</td> <td>消防</td> <td>消防</td> <td>消防</td> </tr> <tr> <td>消防中心</td> <td>消防中心</td> <td>消防、水災</td> <td>消防</td> <td>消防</td> <td>消防</td> </tr> </table>	避難收容所	避難收容所	3	消防	派出所	衛生室	消防中心	災情通報中心	消防、水災	消防	消防	消防	消防中心	消防中心	消防、水災	消防	消防	消防	消防中心	消防中心	消防、水災	消防	消防	消防	消防中心	消防中心	消防、水災	消防	消防	消防	消防中心	消防中心	消防、水災	消防	消防	消防	消防中心	消防中心	消防、水災	消防	消防	消防	消防中心	消防中心	消防、水災	消防	消防	消防	消防中心	消防中心	消防、水災	消防	消防	消防	消防中心	消防中心	消防、水災	消防	消防	消防
避難收容所	避難收容所	3	消防	派出所	衛生室																																																								
消防中心	災情通報中心	消防、水災	消防	消防	消防																																																								
消防中心	消防中心	消防、水災	消防	消防	消防																																																								
消防中心	消防中心	消防、水災	消防	消防	消防																																																								
消防中心	消防中心	消防、水災	消防	消防	消防																																																								
消防中心	消防中心	消防、水災	消防	消防	消防																																																								
消防中心	消防中心	消防、水災	消防	消防	消防																																																								
消防中心	消防中心	消防、水災	消防	消防	消防																																																								
消防中心	消防中心	消防、水災	消防	消防	消防																																																								
消防中心	消防中心	消防、水災	消防	消防	消防																																																								

新北市瑞芳區 石山里 防災避難地圖



編號 6501200-026

新北市瑞芳區石山里 防災避難地圖

災害應變行動

歡迎由本隊派人進場指導
 1. 凡持有30歲以上身分證戶籍及新設戶籍之「成功避難」
 在平時避難自己住家附近所獲證書者即免資格
 認定其應由避難避難
 『防災避難地圖』應隨時帶在身上
 希望所有住戶能以此地圖作為避難避難
 前災災配合政府災害應變行動
 三動三避避難避難
 降低災害損失的損失

新北市政府消防局 107年9月 修訂

防災資訊

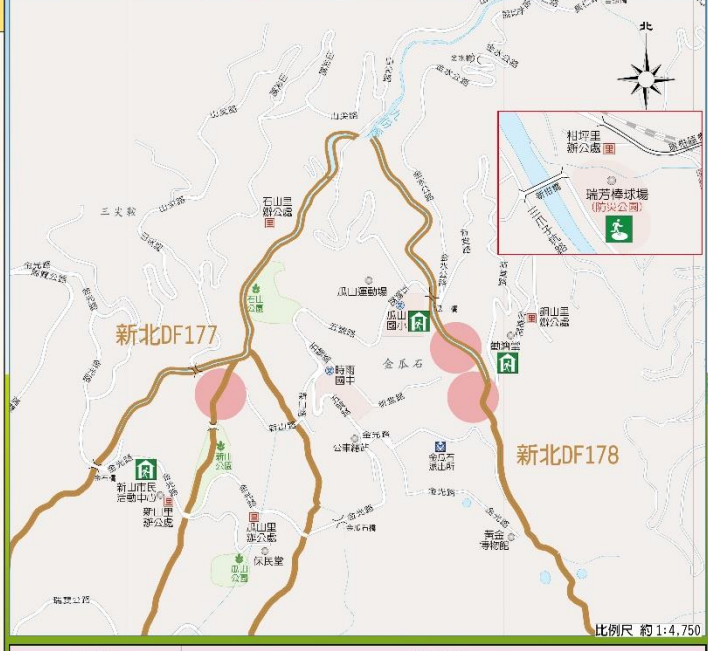
石山里基本資料
 總人口數 358 人

災害通報單位 (人員)
 瑞芳區災災應變中心
 電話 02-24975492
 吳長 吳長生
 電話 02 24962555
 手機 0910-211-846
 金瓜石派出所
 電話 02-24961528
 九份消防分隊
 電話 02-24061500

避難收容處所

- 瑞芳棒球場 (防災公園)
 容納 51 人
 地址 瑞芳區瑞興里新豐路 53 號
 電話 02-2496-2500
- 瓜山國小 (樂善園)
 容納 232 人
 地址 瑞芳區瓜山里五路 305 號
 電話 02-2496-2036 轉 195
- 新山市民活動中心 (備完備)
 容納 41 人
 地址 瑞芳區瓜山里五路 241 號之 1
 電話 02 2496 1369

新北市政府消防局 107年9月 修訂



避難原則	圖例說明																																																												
水災 水災避難原則應以避難為原則，並定時檢查 區內高低點數據進行避難收容所。	<table border="1"> <tr> <td>避難收容所</td> <td>避難收容所</td> <td>3</td> <td>消防</td> <td>派出所</td> <td>衛生室</td> </tr> <tr> <td>消防中心</td> <td>災情通報中心</td> <td>消防、水災</td> <td>消防</td> <td>消防</td> <td>消防</td> </tr> <tr> <td>消防中心</td> <td>消防中心</td> <td>消防、水災</td> <td>消防</td> <td>消防</td> <td>消防</td> </tr> <tr> <td>消防中心</td> <td>消防中心</td> <td>消防、水災</td> <td>消防</td> <td>消防</td> <td>消防</td> </tr> <tr> <td>消防中心</td> <td>消防中心</td> <td>消防、水災</td> <td>消防</td> <td>消防</td> <td>消防</td> </tr> <tr> <td>消防中心</td> <td>消防中心</td> <td>消防、水災</td> <td>消防</td> <td>消防</td> <td>消防</td> </tr> <tr> <td>消防中心</td> <td>消防中心</td> <td>消防、水災</td> <td>消防</td> <td>消防</td> <td>消防</td> </tr> <tr> <td>消防中心</td> <td>消防中心</td> <td>消防、水災</td> <td>消防</td> <td>消防</td> <td>消防</td> </tr> <tr> <td>消防中心</td> <td>消防中心</td> <td>消防、水災</td> <td>消防</td> <td>消防</td> <td>消防</td> </tr> <tr> <td>消防中心</td> <td>消防中心</td> <td>消防、水災</td> <td>消防</td> <td>消防</td> <td>消防</td> </tr> </table>	避難收容所	避難收容所	3	消防	派出所	衛生室	消防中心	災情通報中心	消防、水災	消防	消防	消防	消防中心	消防中心	消防、水災	消防	消防	消防	消防中心	消防中心	消防、水災	消防	消防	消防	消防中心	消防中心	消防、水災	消防	消防	消防	消防中心	消防中心	消防、水災	消防	消防	消防	消防中心	消防中心	消防、水災	消防	消防	消防	消防中心	消防中心	消防、水災	消防	消防	消防	消防中心	消防中心	消防、水災	消防	消防	消防	消防中心	消防中心	消防、水災	消防	消防	消防
避難收容所	避難收容所	3	消防	派出所	衛生室																																																								
消防中心	災情通報中心	消防、水災	消防	消防	消防																																																								
消防中心	消防中心	消防、水災	消防	消防	消防																																																								
消防中心	消防中心	消防、水災	消防	消防	消防																																																								
消防中心	消防中心	消防、水災	消防	消防	消防																																																								
消防中心	消防中心	消防、水災	消防	消防	消防																																																								
消防中心	消防中心	消防、水災	消防	消防	消防																																																								
消防中心	消防中心	消防、水災	消防	消防	消防																																																								
消防中心	消防中心	消防、水災	消防	消防	消防																																																								
消防中心	消防中心	消防、水災	消防	消防	消防																																																								



新北市瑞芳區 海濱里 防災避難地圖

編號 6501200-029



海濱里基本資料
總人口數 1,355 人

災害通報單位 (人員)
瑞芳區災情通報中心
電話 02-24975492
吳貴 陳啟華
電話 02-24968143
手機 0919-918389
張清遠出所
電話 02-24972009
瑞芳消防分隊
電話 02-24971600

避難收容處所

- 瑞芳體育場 (防災公園)
地址 瑞芳體育場路一段201號
(瑞芳社區中心大樓)
- 瑞芳市民活動中心 (優先開設)
容納 116 人
地址 瑞芳區瑞濱里瑞濱路一段4-2號
電話 02-2497-6599
- 瑞濱國小 (優先開設)
容納 252 人
地址 瑞芳區瑞濱里瑞濱路34號
電話 02-2497-8154 轉 131
- 深澳市民活動中心 (優先開設)
容納 113 人
地址 瑞芳區深澳里深澳路67-1號
電話 02 2497 2250 轉 1202

新北市政府消防局 107年9月 修訂



比例尺 約 1:4,200

避難原則	圖例說明																								
水災 高低地帶及低窪地帶應避開，並宜往高處或九層樓避難，非生命財產救濟所。	<table border="0"> <tr> <td>避難所</td> <td>避難中心</td> <td>避難中心</td> <td>3/樓層</td> <td>緊急避難</td> <td>安全出口</td> </tr> <tr> <td>避難所</td> <td>避難中心</td> <td>避難中心</td> <td>避難中心</td> <td>避難中心</td> <td>避難中心</td> </tr> <tr> <td>避難所</td> <td>避難中心</td> <td>避難中心</td> <td>避難中心</td> <td>避難中心</td> <td>避難中心</td> </tr> <tr> <td>避難所</td> <td>避難中心</td> <td>避難中心</td> <td>避難中心</td> <td>避難中心</td> <td>避難中心</td> </tr> </table>	避難所	避難中心	避難中心	3/樓層	緊急避難	安全出口	避難所	避難中心	避難中心	避難中心	避難中心	避難中心	避難所	避難中心	避難中心	避難中心	避難中心	避難中心	避難所	避難中心	避難中心	避難中心	避難中心	避難中心
避難所	避難中心	避難中心	3/樓層	緊急避難	安全出口																				
避難所	避難中心	避難中心	避難中心	避難中心	避難中心																				
避難所	避難中心	避難中心	避難中心	避難中心	避難中心																				
避難所	避難中心	避難中心	避難中心	避難中心	避難中心																				
地震 自行開挖之防空洞或防空壕為原則。	<table border="0"> <tr> <td>防空洞</td> <td>防空壕</td> <td>防空洞</td> <td>防空壕</td> <td>防空洞</td> <td>防空壕</td> </tr> <tr> <td>防空洞</td> <td>防空壕</td> <td>防空洞</td> <td>防空壕</td> <td>防空洞</td> <td>防空壕</td> </tr> <tr> <td>防空洞</td> <td>防空壕</td> <td>防空洞</td> <td>防空壕</td> <td>防空洞</td> <td>防空壕</td> </tr> <tr> <td>防空洞</td> <td>防空壕</td> <td>防空洞</td> <td>防空壕</td> <td>防空洞</td> <td>防空壕</td> </tr> </table>	防空洞	防空壕	防空洞	防空壕	防空洞	防空壕	防空洞	防空壕	防空洞	防空壕	防空洞	防空壕	防空洞	防空壕	防空洞	防空壕	防空洞	防空壕	防空洞	防空壕	防空洞	防空壕	防空洞	防空壕
防空洞	防空壕	防空洞	防空壕	防空洞	防空壕																				
防空洞	防空壕	防空洞	防空壕	防空洞	防空壕																				
防空洞	防空壕	防空洞	防空壕	防空洞	防空壕																				
防空洞	防空壕	防空洞	防空壕	防空洞	防空壕																				
土石流 非在指定避難收容處所避難為原則。	<table border="0"> <tr> <td>土石流</td> <td>土石流</td> <td>土石流</td> <td>土石流</td> <td>土石流</td> <td>土石流</td> </tr> <tr> <td>土石流</td> <td>土石流</td> <td>土石流</td> <td>土石流</td> <td>土石流</td> <td>土石流</td> </tr> <tr> <td>土石流</td> <td>土石流</td> <td>土石流</td> <td>土石流</td> <td>土石流</td> <td>土石流</td> </tr> <tr> <td>土石流</td> <td>土石流</td> <td>土石流</td> <td>土石流</td> <td>土石流</td> <td>土石流</td> </tr> </table>	土石流	土石流	土石流	土石流	土石流	土石流	土石流	土石流	土石流	土石流	土石流	土石流	土石流	土石流	土石流	土石流	土石流	土石流	土石流	土石流	土石流	土石流	土石流	土石流
土石流	土石流	土石流	土石流	土石流	土石流																				
土石流	土石流	土石流	土石流	土石流	土石流																				
土石流	土石流	土石流	土石流	土石流	土石流																				
土石流	土石流	土石流	土石流	土石流	土石流																				

新北市瑞芳區 瑞濱里 防災避難地圖

編號 6501200-030



瑞濱里基本資料
總人口數 2,236 人

災害通報單位 (人員)
瑞芳區災情通報中心
電話 02-24975492
華民 胡英姿
電話 02-24968599
手機 0953-699991
張清遠出所
電話 02-24972009
瑞芳消防分隊
電話 02-24971600

避難收容處所

- 瑞芳體育場 (防災公園)
地址 瑞芳體育場路一段 201 巷
(瑞芳社區中心大樓)
- 瑞濱市民活動中心 (優先開設)
容納 116 人
地址 瑞芳區瑞濱里瑞濱路一段4-2號
電話 02-2497-6599
- 瑞濱國小 (優先開設)
容納 252 人
地址 瑞芳區瑞濱里瑞濱路34號
電話 02 2497 8154 轉 131
- 深澳市民活動中心 (優先開設)
容納 113 人
地址 瑞芳區深澳里深澳路67-1號
電話 02 2497 2250 轉 1202

新北市政府消防局 108年1月 修訂



比例尺 約 1:5,100

避難原則	圖例說明																								
水災 高低地帶及低窪地帶應避開，並宜往高處或九層樓避難，非生命財產救濟所。	<table border="0"> <tr> <td>避難所</td> <td>避難中心</td> <td>避難中心</td> <td>3/樓層</td> <td>緊急避難</td> <td>安全出口</td> </tr> <tr> <td>避難所</td> <td>避難中心</td> <td>避難中心</td> <td>避難中心</td> <td>避難中心</td> <td>避難中心</td> </tr> <tr> <td>避難所</td> <td>避難中心</td> <td>避難中心</td> <td>避難中心</td> <td>避難中心</td> <td>避難中心</td> </tr> <tr> <td>避難所</td> <td>避難中心</td> <td>避難中心</td> <td>避難中心</td> <td>避難中心</td> <td>避難中心</td> </tr> </table>	避難所	避難中心	避難中心	3/樓層	緊急避難	安全出口	避難所	避難中心	避難中心	避難中心	避難中心	避難中心	避難所	避難中心	避難中心	避難中心	避難中心	避難中心	避難所	避難中心	避難中心	避難中心	避難中心	避難中心
避難所	避難中心	避難中心	3/樓層	緊急避難	安全出口																				
避難所	避難中心	避難中心	避難中心	避難中心	避難中心																				
避難所	避難中心	避難中心	避難中心	避難中心	避難中心																				
避難所	避難中心	避難中心	避難中心	避難中心	避難中心																				
地震 自行開挖之防空洞或防空壕為原則。	<table border="0"> <tr> <td>防空洞</td> <td>防空壕</td> <td>防空洞</td> <td>防空壕</td> <td>防空洞</td> <td>防空壕</td> </tr> <tr> <td>防空洞</td> <td>防空壕</td> <td>防空洞</td> <td>防空壕</td> <td>防空洞</td> <td>防空壕</td> </tr> <tr> <td>防空洞</td> <td>防空壕</td> <td>防空洞</td> <td>防空壕</td> <td>防空洞</td> <td>防空壕</td> </tr> <tr> <td>防空洞</td> <td>防空壕</td> <td>防空洞</td> <td>防空壕</td> <td>防空洞</td> <td>防空壕</td> </tr> </table>	防空洞	防空壕	防空洞	防空壕	防空洞	防空壕	防空洞	防空壕	防空洞	防空壕	防空洞	防空壕	防空洞	防空壕	防空洞	防空壕	防空洞	防空壕	防空洞	防空壕	防空洞	防空壕	防空洞	防空壕
防空洞	防空壕	防空洞	防空壕	防空洞	防空壕																				
防空洞	防空壕	防空洞	防空壕	防空洞	防空壕																				
防空洞	防空壕	防空洞	防空壕	防空洞	防空壕																				
防空洞	防空壕	防空洞	防空壕	防空洞	防空壕																				
土石流 非在指定避難收容處所避難為原則。	<table border="0"> <tr> <td>土石流</td> <td>土石流</td> <td>土石流</td> <td>土石流</td> <td>土石流</td> <td>土石流</td> </tr> <tr> <td>土石流</td> <td>土石流</td> <td>土石流</td> <td>土石流</td> <td>土石流</td> <td>土石流</td> </tr> <tr> <td>土石流</td> <td>土石流</td> <td>土石流</td> <td>土石流</td> <td>土石流</td> <td>土石流</td> </tr> <tr> <td>土石流</td> <td>土石流</td> <td>土石流</td> <td>土石流</td> <td>土石流</td> <td>土石流</td> </tr> </table>	土石流	土石流	土石流	土石流	土石流	土石流	土石流	土石流	土石流	土石流	土石流	土石流	土石流	土石流	土石流	土石流	土石流	土石流	土石流	土石流	土石流	土石流	土石流	土石流
土石流	土石流	土石流	土石流	土石流	土石流																				
土石流	土石流	土石流	土石流	土石流	土石流																				
土石流	土石流	土石流	土石流	土石流	土石流																				
土石流	土石流	土石流	土石流	土石流	土石流																				

新北市瑞芳區 柑坪里 防災避難地圖

編號 6501200-008

新北市瑞芳區柑坪里 防災避難地圖
災害應變行動

根據日本及中國大陸的地震經驗，只要有90%以上房屋自己及鄰居的都可以成功避難，在平時練習自己在災難發生時如何避難，可減少災害造成人員傷亡及財產損失。

「防災避難地圖」是為了提供民眾，瞭解自己居住區域的避難場所，瞭解平時應如何避難，及災害發生時應如何避難，並提供民眾瞭解避難場所的資訊。

新北市政府消防局 謹啟

- ### 防災資訊
- 柑坪里基本資料**
總人口數 1,262 人
- 災害通報單位 (人員)**
瑞芳區災害應變中心
電話 02-24975492
里長 許紹仁
電話 02-24974461
手機 0913-758022
瑞芳派出所
電話 02-24972141
瑞芳消防分隊
電話 02-24971600
- 避難收容處所**
- 瑞芳棒球場 (防災公園)
地址 瑞芳區明倫路一段 201 巷 (柑坪里與柑坪里交界處)
 - 瑞芳國中 (國光附設)
容納 1,788 人
地址 瑞芳區新街三三三路口 1 樓
電話 02-2497-2145 轉 230
 - 瑞芳高工 (復興附設)
容納 115 人
地址 瑞芳區瑞隆路瑞隆甲路 82 號
電話 02-2497-2250 轉 1206
 - 瑞芳國小 (育英附設)
容納 786 人
地址 瑞芳區瑞川路川山路 2 號
電話 02-2497-2038 轉 130
 - 瑞芳市民活動中心
容納 162 人
地址 瑞芳區瑞川路川山路 2 號
電話 02-2497-7059
 - 瑞芳市民活動中心
容納 981 人
地址 瑞芳區瑞隆路瑞隆甲路 82 號 3 樓
電話 02-2497-2250 轉 1202
- 新北市政府消防局 108 年 1 月 6 日



避難原則		圖例說明	
火災	當地避難收容處所(避難所)內，應注意當地的九份避難收容處所(避難所)。	避難所	避難所
地震	平時應注意避難收容處所(避難所)的設施及設備。	避難所	避難所
其他	平時應注意避難收容處所(避難所)的設施及設備。	避難所	避難所

新北市瑞芳區 基山里 防災避難地圖

編號 6501200-018

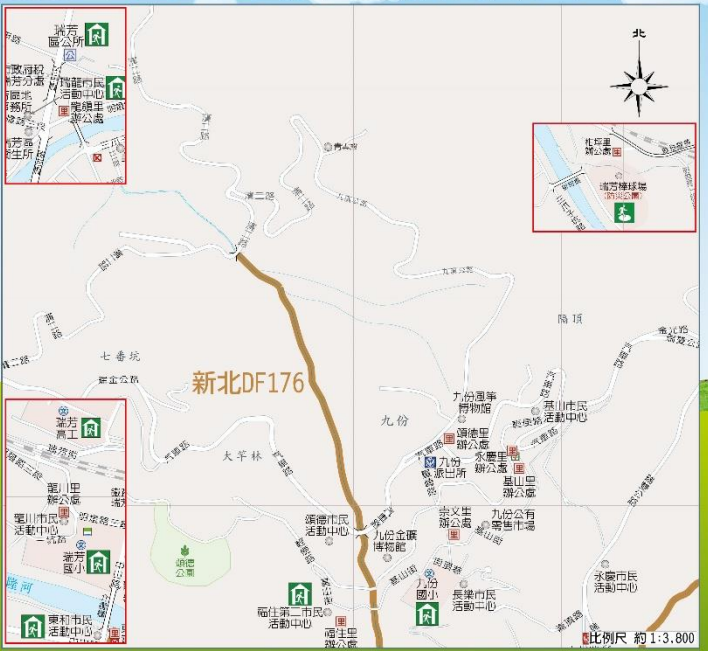
新北市瑞芳區基山里 防災避難地圖
災害應變行動

根據日本及中國大陸的地震經驗，只要有90%以上房屋自己及鄰居的都可以成功避難，在平時練習自己在災難發生時如何避難，可減少災害造成人員傷亡及財產損失。

「防災避難地圖」是為了提供民眾，瞭解自己居住區域的避難場所，瞭解平時應如何避難，及災害發生時應如何避難，並提供民眾瞭解避難場所的資訊。

新北市政府消防局 謹啟

- ### 防災資訊
- 基山里基本資料**
總人口數 488 人
- 災害通報單位 (人員)**
瑞芳區災害應變中心
電話 02-24975492
里長 許紹仁
電話 02-24975059
手機 0932-074528
九份派出所
電話 02-24977609
九份消防分隊
電話 02-24081300
- 避難收容處所**
- 瑞芳棒球場 (防災公園)
地址 瑞芳區明倫路一段 201 巷 (柑坪里與柑坪里交界處)
 - 九份國小 (國光附設)
容納 331 人
地址 瑞芳區瑞隆路瑞隆甲路 145 號
電話 02-2497-2253 轉 22
 - 基山國小 (國光附設)
容納 786 人
地址 瑞芳區瑞隆路瑞隆甲路 2 號
電話 02-2497-2086 轉 130
 - 瑞芳高工 (復興附設)
容納 115 人
地址 瑞芳區瑞隆路瑞隆甲路 82 號
電話 02-2497-2250 轉 1206
 - 瑞芳高工
容納 1,331 人
地址 瑞芳區瑞隆路瑞隆甲路 69 號
電話 02-2497-2516 轉 201
 - 基山市民活動中心
容納 95 人
地址 瑞芳區瑞隆路瑞隆甲路 20 號
電話 02-2497-2794
 - 瑞芳市民活動中心
容納 1801 人
地址 瑞芳區瑞隆路瑞隆甲路 82 號 3 樓
電話 02-2497-2250 轉 1202
 - 瑞芳市民活動中心
容納 154 人
地址 瑞芳區瑞隆路瑞隆甲路 7 號
電話 02-2497-0372
- 新北市政府消防局 108 年 1 月 6 日



避難原則		圖例說明	
火災	當地避難收容處所(避難所)內，應注意當地的九份避難收容處所(避難所)。	避難所	避難所
地震	平時應注意避難收容處所(避難所)的設施及設備。	避難所	避難所
其他	平時應注意避難收容處所(避難所)的設施及設備。	避難所	避難所



新北市瑞芳區 龍潭里 防災避難地圖

編號 6501200-001



新北市瑞芳區龍潭里 防災避難地圖

災害應變行動

根據日本神戶市地震的教訓，生於憂者90%以上，是來自自己及鄰近的互助救護功能。平時練習自己生疏的避難程序，有助於災害來臨時，提高自救互助的經驗。

『防災避難地圖』應變程序除了在地資訊，希望每個人都可以藉此提高居住環境的避難程序，於災害發生時，能與鄰里互助，提高自救互助的經驗。

請有災災應變的經驗。

防災資訊

龍潭里基本資料
總人口數：526 人

災害通報單位 (人員)
瑞芳區災害應變中心
電話：02-24975492
區長 陳淑雲
電話：02-24975687
手機：0932-071274
瑞芳派出所
電話：02-24972141
瑞芳消防分隊
電話：02-24971600

避難收容處所

- 瑞芳棒球場 (防災公園)
地址：瑞芳龍潭路一段 201 巷 (請根據電訊新址為準)
- 瑞芳國小 (優先開設)
容納：780 人
地址：瑞芳龍川里中山路 2 號
電話：02-2497-2058 轉 130
- 東和市民活動中心 (優先開設)
容納：95 人
地址：瑞芳龍潭里中山路 20 號
電話：02-2497-2704
- 龍興市民活動中心 (優先開設)
容納：232 人
地址：瑞芳龍潭里龍潭路 26 巷 21 號 1 樓
電話：02-2497-3228
- 瑞芳高工
容納：1,531 人
地址：瑞芳龍潭里龍潭路 60 號
電話：02-2497-2516 轉 201
- 瑞芳市民活動中心
容納：300 人
地址：瑞芳龍潭里龍潭路二段 2 號 3 樓
電話：02-2497-2250 轉 1202
- 瑞芳派出所 (優先開設)
容納：115 人
地址：瑞芳龍潭里龍潭路 82 號
電話：02-2497-2250 轉 1206

新北市政府編製日期：106年1月 版數：1



比例尺 約 1:3,250

避難原則		圖例說明	
火災：強迫避難時，應儘量避開火源，儘量往安全出口或避難梯逃生。	避難學校	醫院	3-11 歲
地震：發生地震時，應儘量避開高樓、玻璃窗、燈具、吊扇等。	避難單位	災害應變中心	避難、收運物資
地震：發生地震時，應儘量避開高樓、玻璃窗、燈具、吊扇等。	避難學校	自備避難點	學校
地震：發生地震時，應儘量避開高樓、玻璃窗、燈具、吊扇等。	避難學校	自備避難點	學校
地震：發生地震時，應儘量避開高樓、玻璃窗、燈具、吊扇等。	避難學校	自備避難點	學校
地震：發生地震時，應儘量避開高樓、玻璃窗、燈具、吊扇等。	避難學校	自備避難點	學校

新北市瑞芳區 龍興里 防災避難地圖

編號 6501200-002



新北市瑞芳區龍興里 防災避難地圖

災害應變行動

根據日本神戶市地震的教訓，生於憂者90%以上，是來自自己及鄰近的互助救護功能。平時練習自己生疏的避難程序，有助於災害來臨時，提高自救互助的經驗。

『防災避難地圖』應變程序除了在地資訊，希望每個人都可以藉此提高居住環境的避難程序，於災害發生時，能與鄰里互助，提高自救互助的經驗。

請有災災應變的經驗。

防災資訊

龍興里基本資料
總人口數：2,267 人

災害通報單位 (人員)
瑞芳區災害應變中心
電話：02-24975492
區長 黃錦誠
電話：02-24972468
手機：0918-456072
瑞芳派出所
電話：02-24972141
瑞芳消防分隊
電話：02-24971600

避難收容處所

- 瑞芳棒球場 (防災公園)
地址：瑞芳龍潭路一段 201 巷 (請根據電訊新址為準)
- 瑞芳國小 (優先開設)
容納：780 人
地址：瑞芳龍川里中山路 2 號
電話：02-2497-2058 轉 130
- 瑞興市民活動中心 (優先開設)
容納：880 人
地址：瑞芳龍潭里龍潭路二段 2 號 3 樓
電話：02-2497-2250 轉 1202
- 瑞芳高工 (優先開設)
容納：1,531 人
地址：瑞芳龍潭里龍潭路 60 號
電話：02-2497-2516 轉 201
- 龍興市民活動中心
容納：162 人
地址：瑞芳龍潭里三瓜子坑路 27 巷 2 號
電話：02-2497-7059

新北市政府編製日期：106年1月 版數：1



比例尺 約 1:3,850

避難原則		圖例說明	
火災：強迫避難時，應儘量避開火源，儘量往安全出口或避難梯逃生。	避難學校	醫院	3-11 歲
地震：發生地震時，應儘量避開高樓、玻璃窗、燈具、吊扇等。	避難單位	災害應變中心	避難、收運物資
地震：發生地震時，應儘量避開高樓、玻璃窗、燈具、吊扇等。	避難學校	自備避難點	學校
地震：發生地震時，應儘量避開高樓、玻璃窗、燈具、吊扇等。	避難學校	自備避難點	學校
地震：發生地震時，應儘量避開高樓、玻璃窗、燈具、吊扇等。	避難學校	自備避難點	學校
地震：發生地震時，應儘量避開高樓、玻璃窗、燈具、吊扇等。	避難學校	自備避難點	學校

新北市瑞芳區 東和里 防災避難地圖

編號 6501200-009



新北市瑞芳區東和里 防災避難地圖
災害應變行動

根據日本海神大規模的經驗，全球有90%以上災情是由於地震所引起，而活動性地震在平時最難自己注意測知，但地震發生時所有防災物資應立刻取出以作避難準備。
『防災避難地圖』應隨時帶在身上，隨時隨地，需要時他人動用可以藉此協助作避難避難準備，平時防災避難物資應隨時帶備，平時應隨時更新避難物資。

新北市政府消防局 108年1月 8日訂

防災資訊

東和里基本資料
總人口數 1,942 人

災害通報單位 (人員)
瑞芳區災害應變中心
電話 02-24975492
里長 柯樹木
電話 02-24972704
手機 0935-035876
瑞芳派出所
電話 02-24972141
瑞芳消防分隊
電話 02-24971600

避難收容處所

- 瑞芳棒球場 (防災公園)
地址 瑞芳體育路一段 201 號
(相鄰陸軍特勤大隊營區)
- 東和里市民活動中心 (龍光開路)
容納 95 人
地址 瑞芳中山路 23 號
電話 02-2497-2734
- 瑞芳國小 (龍光開路)
容納 786 人
地址 瑞芳龍光里中山路 2 號
電話 02-2497-2038 轉 130
- 瑞芳市民活動中心 (龍光開路)
容納 232 人
地址 瑞芳瑞芳里瑞芳路 111 號
電話 02-2497-5222
- 瑞芳市民活動中心
容納 581 人
地址 瑞芳瑞芳里瑞芳路 3 號 3 樓
電話 02-2497-2250 轉 1202
- 瑞芳區公所
容納 115 人
地址 瑞芳瑞芳里瑞芳路 82 號
電話 02-2497-2250 轉 1206
- 瑞芳高工
容納 1,931 人
地址 瑞芳瑞芳里瑞芳路 60 號
電話 02-2497-2516 轉 201

新北市政府消防局 108年1月 8日訂



新北DF160

比例尺 約 1:8,500

避難原則		圖例說明	
水災 改道避險區並設置避難地點，低窪地區應事先疏散避難並注意救災物資。	避難中心	避難中心	3- 消防
地震 宜於寬敞中間或公園廣場為原則。	避難收容處所	避難收容處所	消防、水災避難
土石流 事先指定避難收容處所並注意救災物資。	避難收容處所	避難收容處所	消防、水災避難

新北市瑞芳區 吉安里 防災避難地圖

編號 6501200-012



新北市瑞芳區吉安里 防災避難地圖
災害應變行動

根據日本海神大規模的經驗，全球有90%以上災情是由於地震所引起，而活動性地震在平時最難自己注意測知，但地震發生時所有防災物資應立刻取出以作避難準備。
『防災避難地圖』應隨時帶在身上，隨時隨地，需要時他人動用可以藉此協助作避難避難準備，平時防災避難物資應隨時帶備，平時應隨時更新避難物資。

新北市政府消防局 108年1月 8日訂

防災資訊

吉安里基本資料
總人口數 3,425 人

災害通報單位 (人員)
瑞芳區災害應變中心
電話 02-24975492
里長 劉冬雲
電話 02-24963116
手機 0933-142364
五股派出所
電話 02-24967547
瑞芳消防分隊
電話 02-24975174

避難收容處所

- 瑞芳棒球場 (防災公園)
地址 瑞芳體育路一段 201 號
(相鄰陸軍特勤大隊營區)
- 吉安國小 (龍光開路)
容納 500 人
地址 瑞芳瑞芳里安里人瑞芳路 95 號
電話 02-2497-5402 轉 630
- 瑞芳市民活動中心 (龍光開路)
容納 232 人
地址 瑞芳瑞芳里瑞芳路 111 號
電話 02-2497-5222
- 瑞芳國小 (龍光開路)
容納 786 人
地址 瑞芳龍光里中山路 2 號
電話 02-2497-2038 轉 130

新北市政府消防局 108年1月 8日訂



比例尺 約 1:3,500

避難原則		圖例說明	
水災 改道避險區並設置避難地點，低窪地區應事先疏散避難並注意救災物資。	避難中心	避難中心	3- 消防
地震 宜於寬敞中間或公園廣場為原則。	避難收容處所	避難收容處所	消防、水災避難
土石流 事先指定避難收容處所並注意救災物資。	避難收容處所	避難收容處所	消防、水災避難



防災資訊

猴硐里基本資料
 總人口數 515 人

災害通報暨救災人員
 瑞芳區災區專線: 4
 電話: 02-24975472

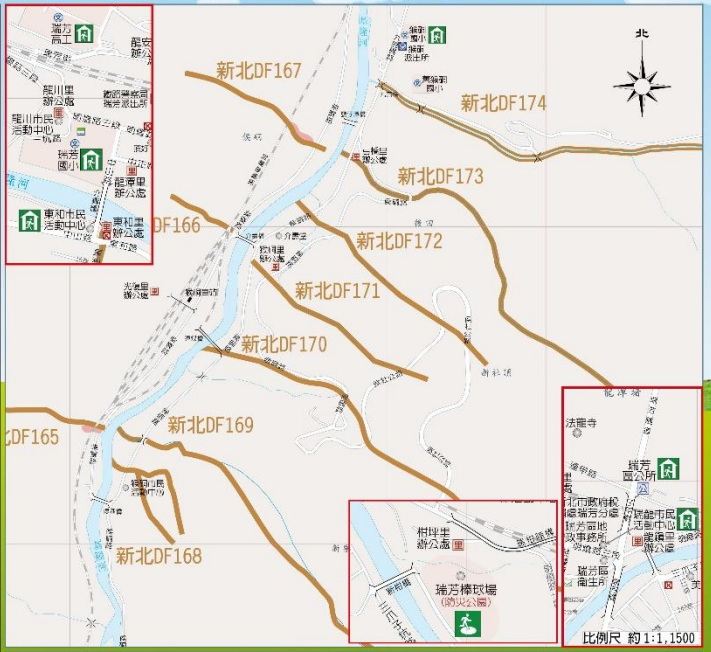
出版 瑞芳區
 電話: 02-24977056
 手機: 0939-389141

瑞芳區消防分隊
 電話: 02-24972597
 瑞芳區消防分隊
 電話: 02-24971600

避難收容場所

- 瑞芳棒球場 (防災公園)**
 地址: 瑞芳區保德里一段 203 號
 (瑞芳陸軍新社區內)
- 猴硐國小 (優先開設)**
 容納 94 人
 地址: 瑞芳區瑞德里九疊段 69 號
 電話: 02-2496-0486 轉 132
- 瑞芳國公所 (優先開設)**
 容納 115 人
 地址: 瑞芳區瑞德里中港路 82 號
 電話: 02-2497-2256 轉 1206
- 瑞芳國小 (優先開設)**
 容納 786 人
 地址: 瑞芳區瑞德里中山路 2 號
 電話: 02-2497-2256 轉 130
- 瑞芳農工**
 容納 1,531 人
 地址: 瑞芳區瑞德里瑞芳街 60 號
 電話: 02-2497-2516 轉 231
- 東利市民活動中心**
 容納 95 人
 地址: 瑞芳區瑞德里中山路 20 號
 電話: 02-2497-2704
- 瑞芳市民活動中心**
 容納 680 人
 地址: 瑞芳區瑞德里瑞芳街 2 號 5 樓
 電話: 02-2497-2256 轉 1202

新北市政府消防局 108 年 1 月 09 日



避難原則	圖例說明
次災 就避難所進行避難時，應注意在當地九級地震前生活避災自衛。	<ul style="list-style-type: none"> 避難所 避難所 避難所 避難所
地震 災害發生時，應立即避難。	<ul style="list-style-type: none"> 避難所 避難所 避難所 避難所
土石流 發生土石流時，應立即避難。	<ul style="list-style-type: none"> 避難所 避難所 避難所 避難所

本區大鵬里水災疏散避難路線圖



新北市政府消防局

新北市萬里區 大鵬里 防災避難地圖



編號: 6502800-004(1/2)

防災資訊

大鵬里基本資料
總人口數: 3,120 人

災害通報單位(人員)
萬里區災害應變中心
電話: 02-24922350
吳長 李德才
電話: 02-24983699
手機: 0932-257967
大鵬派出所
電話: 02-24982475
萬里消防分隊
電話: 02-24922739

避難收容處所

- ◎ 大鵬國小 (優先開設)
容納: 1,305 人
地址: 萬里區大鵬里普里加路 14 號
電話: 02-2498-8131 轉 12
- ◎ 萬里市民活動中心 (優先開設)
容納: 69 人
地址: 萬里區大鵬里普里路 18-6 號
電話: 02-2498-9990
- ◎ 萬里社區義水公園 (優先開設)
容納: 225 人
地址: 萬里區普里里普里路
電話: 02-2498-2516

新北市政府消防局 108 年 1 月 修版



比例尺 約 1:4,300

避難原則

火災: 疏散避難應由近邊避難原則，沿牆面沿防火疏散設施前往避難收容所。

地震: 應先避震或緊要公共設施為原則，土石流: 原址避難或避到安全高處避難原則。

圖例說明

	消防隊		警察局		區公所		安老中心
	社區中心		圖書館		區公所		安老中心
	圖書館		區公所		安老中心		安老中心
	區公所		安老中心		安老中心		安老中心



新北市政府消防局

新北市萬里區 大鵬里 防災避難地圖



編號: 6502800-004(2/2)

防災資訊

大鵬里基本資料
總人口數: 3,120 人

災害通報單位(人員)
萬里區災害應變中心
電話: 02-24922350
吳長 李德才
電話: 02-24983699
手機: 0932-257967
大鵬派出所
電話: 02-24982475
萬里消防分隊
電話: 02-24922739

避難收容處所

- ◎ 大鵬國小 (優先開設)
容納: 1,305 人
地址: 萬里區大鵬里普里加路 14 號
電話: 02-2498-8131 轉 12
- ◎ 萬里市民活動中心 (優先開設)
容納: 69 人
地址: 萬里區大鵬里普里路 18-6 號
電話: 02-2498-9990
- ◎ 萬里社區義水公園 (優先開設)
容納: 225 人
地址: 萬里區普里里普里路
電話: 02-2498-2516

新北市政府消防局 108 年 1 月 修版



比例尺 約 1:4,300

避難原則


火災: 疏散避難應由近邊避難原則，沿牆面沿防火疏散設施前往避難收容所。

地震: 應先避震或緊要公共設施為原則，土石流: 原址避難或避到安全高處避難原則。

圖例說明

	消防隊		警察局		區公所		安老中心
	社區中心		圖書館		區公所		安老中心
	圖書館		區公所		安老中心		安老中心
	區公所		安老中心		安老中心		安老中心

新北市樹林區疏散避難地圖



新北市樹林區三福里防災地圖

防災資訊

人數

(人員)

三多派出所
(02)26894108

樹潭消防分隊
(02)26822119

區水源街81號
開設

區三多路101號
1612
開設

區保安街2段151號
1612
開設

區三福街52號
1612

新北市樹林區三興里防災地圖




新北市樹林區大同里防災地圖

防災資訊

口數


(人員)





新北市樹林區中山里防災地圖

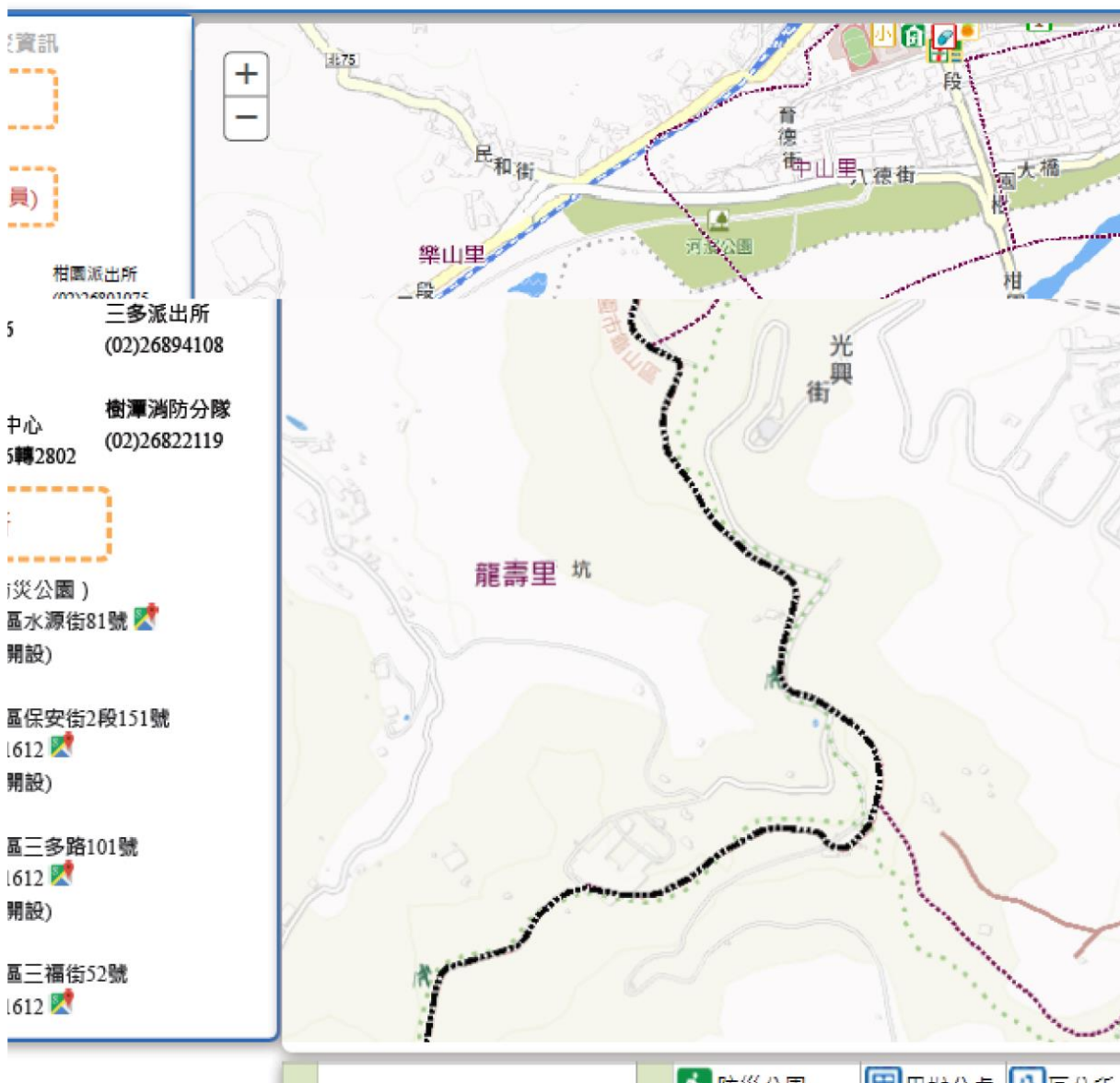




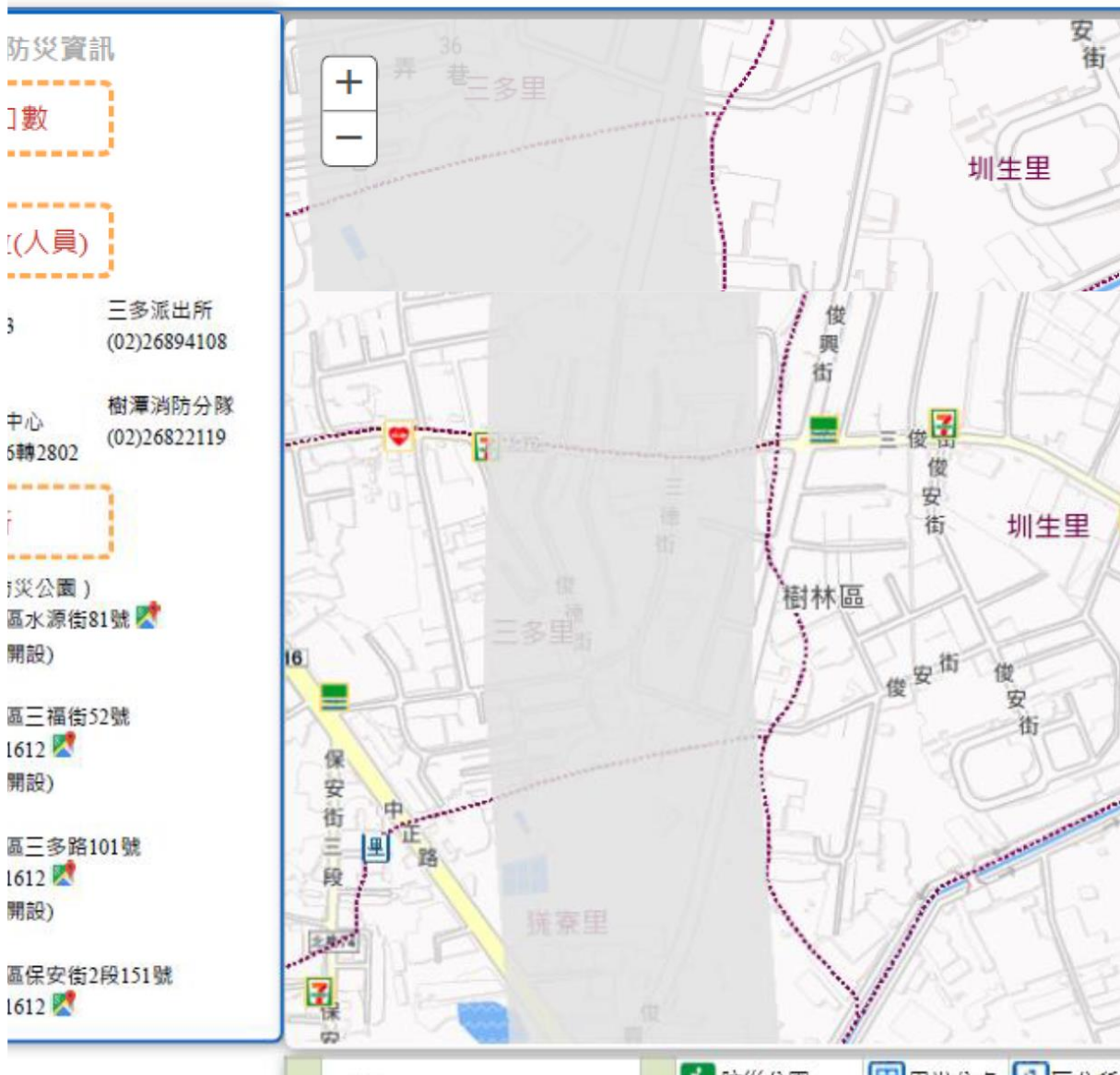
新北市樹林區太順里防災地圖



新北市樹林區北園里防災地圖



新北市樹林區圳民里防災地圖



新北市樹林區圳安里防災地圖





新北市樹林區西園里防災地圖

資訊

- 員)

相關派出所
(02)26812034

樹林消防分隊
中心
轉2802
(02)86859790

災公園)

- 區水源街81號
開設)
- 區育英街176號
612
開設)
- 區復興路395號
612
開設)
- 區復興路395號
612

新北市樹林區和平里防災地圖



新北市樹林區東山里防災地圖



新北市 樹林區 東陽里 防災地圖



新北市雙溪區水災疏散避難地圖


新北市 雙溪區 平林里

疏散避難地圖


水災避難原則

就地避難或垂直避難為原則；低窪地區宜預先疏散撤離前往避難收容處所。

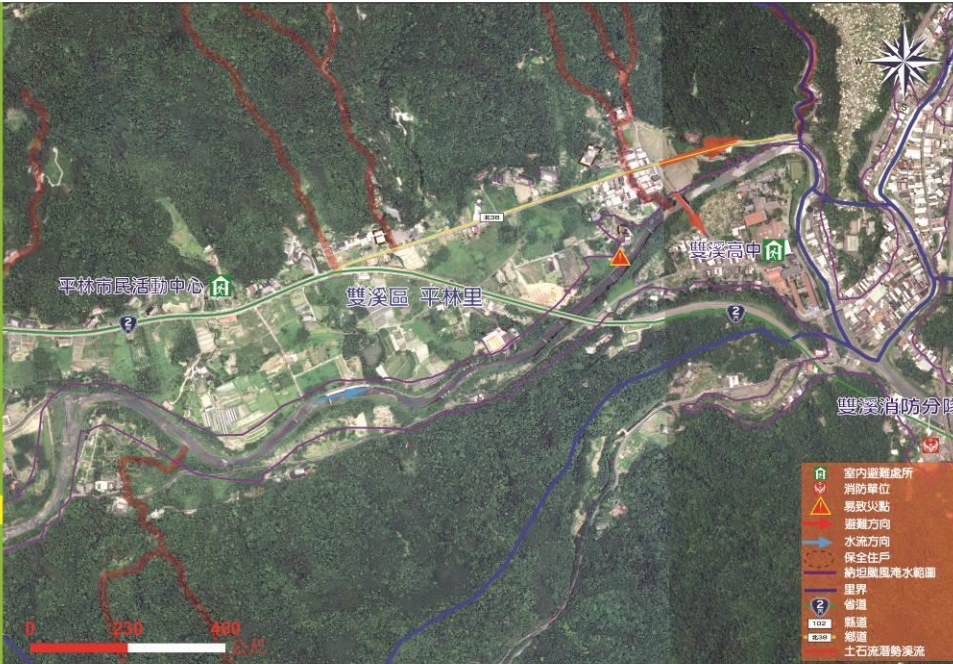
避難收容處所



平林市民活動中心



雙溪高中



- 室內避難處所
- 消防單位
- 易致災點
- 避難方向
- 水流方向
- 安全住戶
- 納日颱風淹水範圍
- 里界
- 省道
- 縣道
- 鄉道
- 土石流潛勢溪流

緊急連絡人
黃添松 里長
0972-230155

平林市民活動中心
新北市雙溪區
外平林52號
02-24933032

雙溪高中
新北市雙溪區
梅竹溪3號1樓
02-24931028

雙溪區災害避難中心
新北市雙溪區
共和里東榮街25號
02-24931111

平林派出所
新北市雙溪區
上林里內平林47號
02-24931794

雙溪消防分隊
新北市雙溪區
中山路45號
02-24931314

安全住戶對象以區公所提供清單為主
新北市政府水利局 105年10月 修訂

新北市 雙溪區 雙溪里

疏散避難地圖

水災避難原則

就地避難或垂直避難為原則；低窪地區宜預先疏散撤離前往避難收容處所。

避難收容處所



雙溪高中



雙溪國小



共和市民活動中心



- 室內避難處所
- 消防單位
- 易致災點
- 避難方向
- 水流方向
- 安全住戶
- 納日颱風淹水範圍
- 里界
- 省道
- 縣道
- 鄉道
- 土石流潛勢溪流

緊急聯絡人
盧江美玉 里長
0910-090737

雙溪高中
新北市雙溪區
梅竹溪3號1樓
02-24931028

雙溪國小
新北市雙溪區
東榮街54號1樓
02-24931005

共和市民活動中心
新北市雙溪區
中山路41巷6號
02-24931005

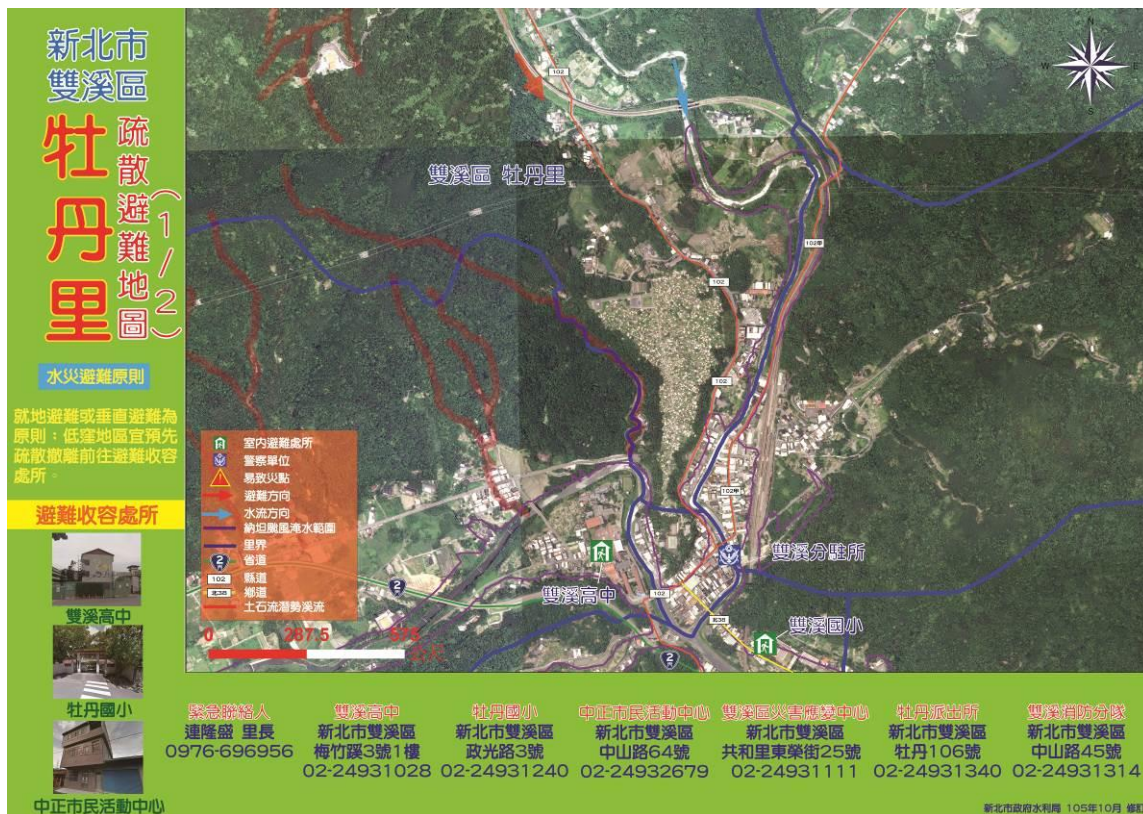
雙溪區災害避難中心
新北市雙溪區
共和里東榮街25號
02-24931111

雙溪分駐所
新北市雙溪區
太平路64號
02-24931059

雙溪消防分隊
新北市雙溪區
中山路45號
02-24931314

安全住戶對象以區公所提供清單為主
新北市政府水利局 105年10月 修訂





新北市雙溪區 魚行里 疏散避難地圖

水災避難原則

就地避難或垂直避難為原則；低窪地區宜預先疏散撤離前往避難收容處所。

避難收容處所

緊急聯絡人

曹廷民 里長 0937-050910	雙溪高中 新北市雙溪區 梅竹路3號1樓 02-24931028	雙溪國小 新北市雙溪區 東榮街54號1樓 02-24931005	共和市民活動中心 新北市雙溪區 中山路41巷6號 02-24931005	雙溪區災害避難中心 新北市雙溪區 共和里東榮街25號 02-24931111	雙溪分駐所 新北市雙溪區 太平路64號 02-24931059	雙溪消防分隊 新北市雙溪區 中山路45號 02-24931314
------------------------------	---	--	--	--	---	--

安全住戶對象以區公所提供清單為主
 新北市政府水利局 105年10月 編訂

蘆洲區水災疏散避難地圖



水湳里疏散避難地圖



保新里疏散避難地圖

蘆洲區各里防災避難地圖(網站):



本週四 (110年2月18日) 夜間法律諮詢及

首頁 > 防災專區 > 緊急避難資訊

最後更新：2020-11-02

防災專區

- 防災宣導
- 災害應變中心相關資訊
- 災害防救相關計畫及法規
- 緊急避難資訊
- 相關災害防救網站連結
- 轉區機關通訊連結
- 防災社區推動

緊急避難資訊

- 蘆洲區各里防災避難地圖
 - 正壽里、中原里、中興里、光華里、保德里、水潭里
 - 樓厝里、鶯江里、恆德里、溪墘里、板橋里、保德里
 - 仁德里、得勝里、南港里、永興里、永慶里、信義里
 - 玉潭里、復興里、水潭里、仁愛里、忠義里、九賢里
 - 中興里、得仁里、仁德里、仁德里、光明里、保德里
 - 長安里、民和里、志孝里、福安里、永安里、延平里
 - 成功里、永德里

防災避難地圖資訊

新北市蘆洲區防災避難地圖修正意見表(DOC格式下載、ODF格式下載)

- 蘆洲區避難收容處所資訊
 - 蘆洲區避難收容處所一覽表 (PDF 另開新視窗)
 - 蘆洲區避難收容處所優先順序表 (PDF 另開新視窗)
 - 臨時防災避難收容所地圖 (PDF 另開新視窗)
- 新北市蘆洲區公所執行收容安置作業機制 (PDF 另開新視窗)
- 避難收容處所開設及撤除流程圖 (PDF 另開新視窗)
- 蘆洲區防災公室-聯絡公室(配圖表)(另開新視窗)
- 蘆洲區砂包放置一覽表 (PDF 另開新視窗)
- 新北市政府災害緊急警報發放單據發放規定 (PDF 另開新視窗)

轄內各里避難資訊

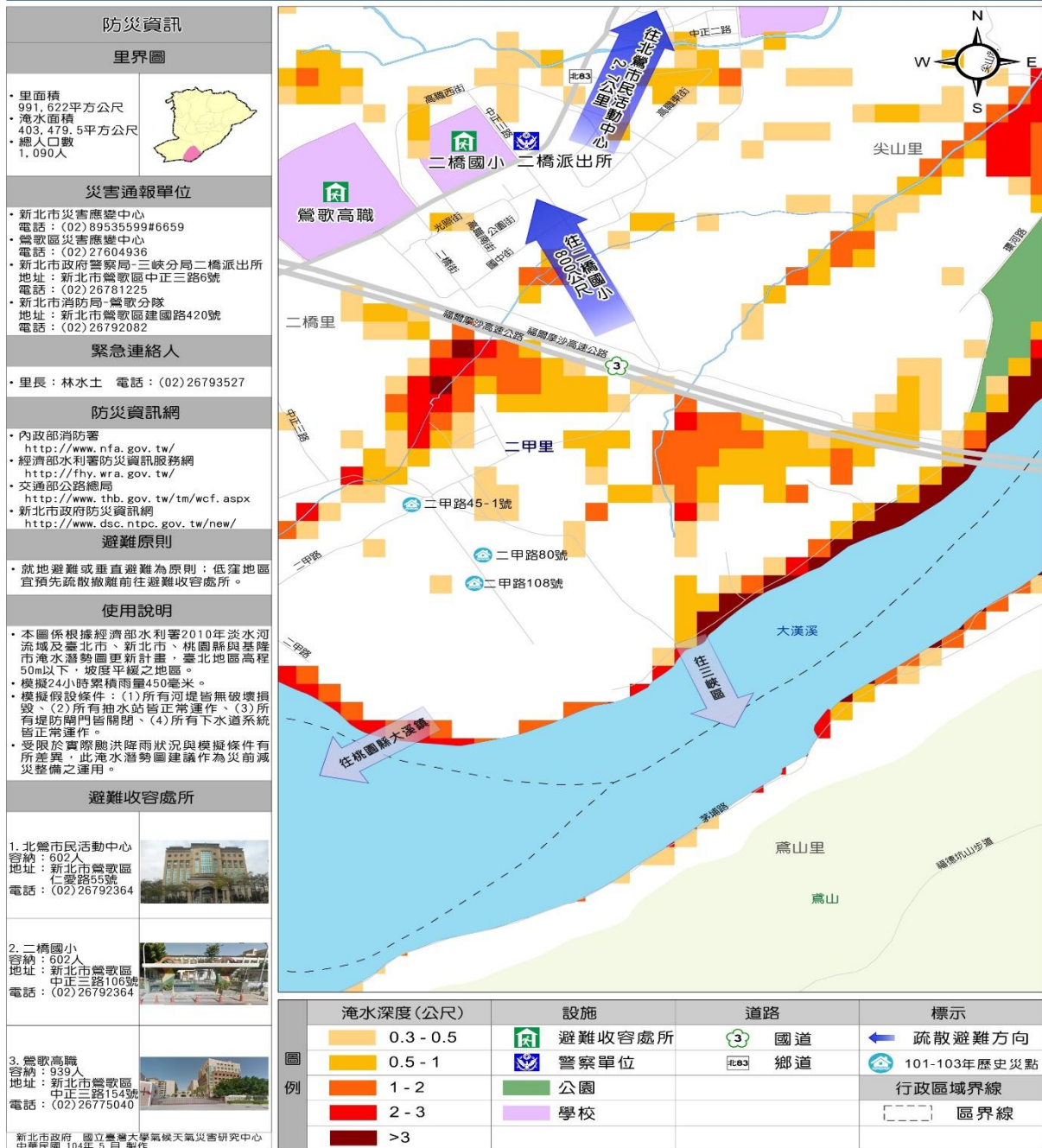
友聲列印 回首頁 回頂端 回上一頁

最後更新：2020-03-13

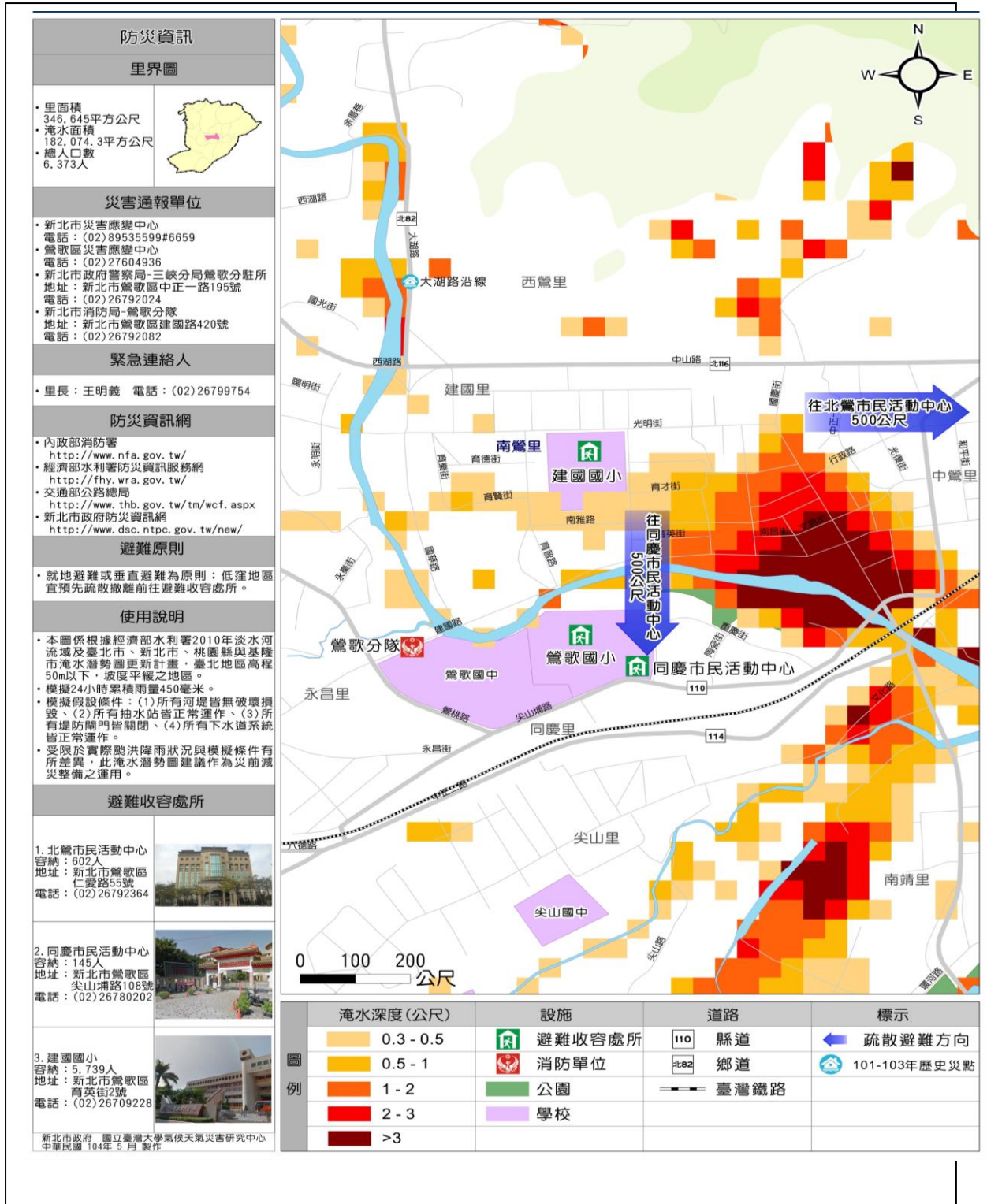
防災專區



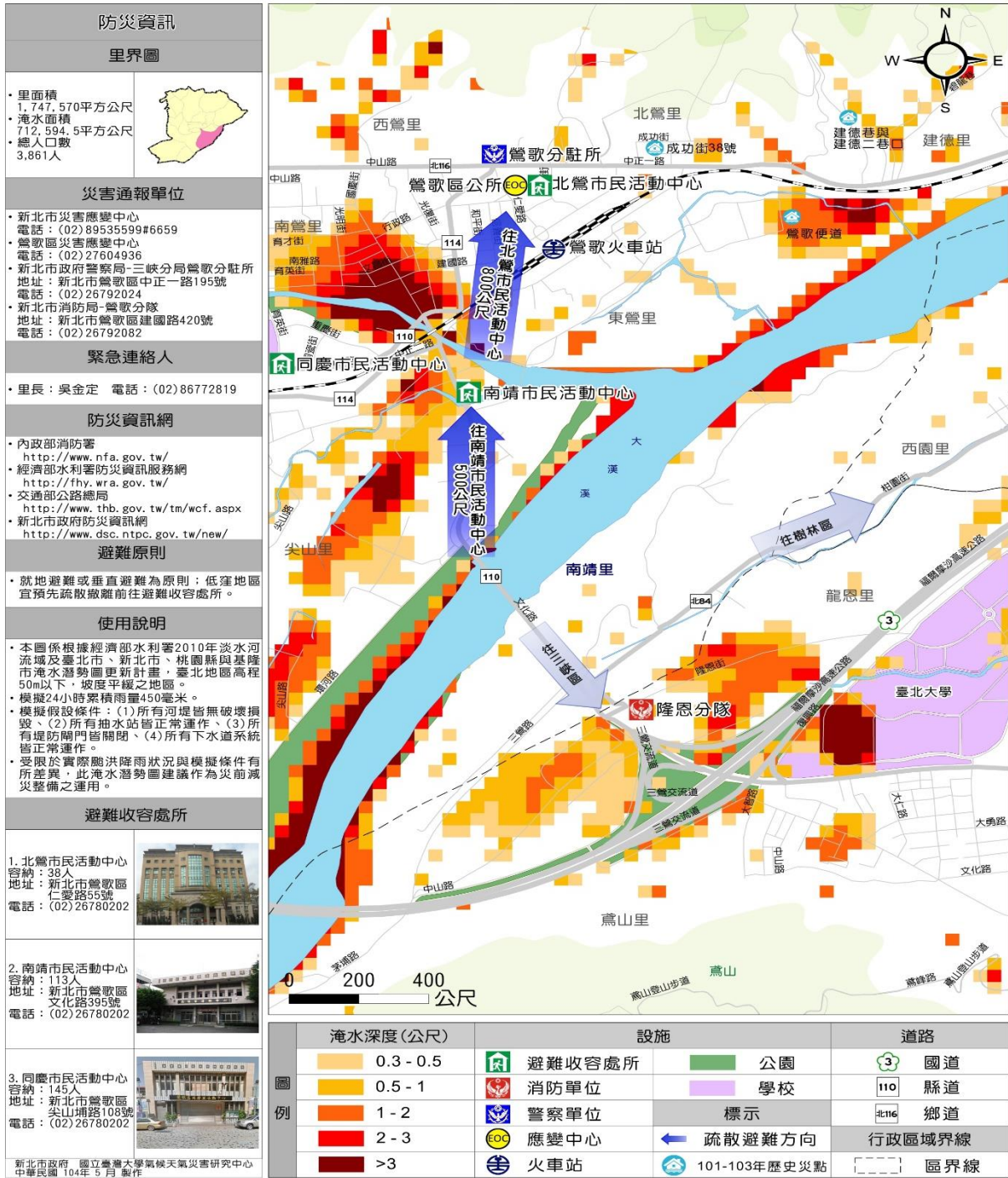
壹、新北市鶯歌區--水災疏散避難地圖



南鶯里



南靖里



資料來源：新北市鶯歌區公所各里防災避難地圖

http://www.yingge.ntpc.gov.tw/_file/1306/SG/53091/D.html

新北市泰山區水災疏散避難地圖



新北市政府消防局

新北市泰山區 大科里 防災避難地圖



編號 6501600-001

防災資訊

大科里基本資料
總人口數：1,052 人

災害通報單位 (人員)
泰山區災情通報中心
電話：02-22977359
傳真：02-22973209
手機：0337-906727
泰山分駐所
電話：02-29097947
泰山區消防隊
電話：02-22962640

避難收容處所

- ◎ 泰山體育場 (防災公園)
地址：泰山區南港學公廟路 52 號
- ◎ 泰山國中 (優先開放)
容納：1,483 人
地址：泰山區上莊里泰林路二段 68 號
電話：02-2296-2619 轉 131
- ◎ 碧山社區活動中心 (優先開放)
容納：2 人
地址：泰山區碧山里碧山路 2 之 2 號
電話：02-2909-7811 轉 1326
- ◎ 明倫國小 (優先開放)
容納：2,851 人
地址：泰山區南港學公廟路 33 號
電話：02-2296-8551 轉 121



比例尺：約 1:3,150



**新北市泰山區大科里
防災避難地圖**
災害應變行動

災害應變行動

「防災避難地圖」是地產界專業人員，
將災害發生時，可以立即進行避難避難，
於災害發生後，應立即進行避難，
並請民眾隨時留意。

避難原則

水災：應儘量採取自衛避難原則，低窪地區，
應先向高處避難，並儘量利用避難收容處所。

地震：應儘量採取避震原則，避震時應採取「
趴下、掩護、穩住」原則。

土石流：
應立即向安全地點避難，並儘量利用避難收容處所。

圖例說明

警報系統	警報系統	避難收容處所	避難收容處所	避難收容處所	避難收容處所	避難收容處所	避難收容處所	避難收容處所	避難收容處所
避難收容處所	避難收容處所	避難收容處所	避難收容處所	避難收容處所	避難收容處所	避難收容處所	避難收容處所	避難收容處所	避難收容處所

新北市政府消防局 107 年 9 月 18 日



新北市政府消防局

新北市泰山區 黎明里 防災避難地圖



編號 6501600-002

防災資訊

黎明里基本資料
總人口數：3,777 人

災害通報單位 (人員)
泰山區災情通報中心
電話：02-22977359
傳真：02-22973209
手機：0337-906727
泰山分駐所
電話：02-29097947
泰山消防隊
電話：02-22962640

避難收容處所

- ◎ 泰山體育場 (防災公園)
地址：泰山區南港學公廟路 52 號
- ◎ 碧山社區活動中心 (優先開放)
容納：1,881 人
地址：泰山區碧山里碧山路 2 之 2 號
電話：02-2909-7811 轉 1326
- ◎ 碧山社區活動中心 (優先開放)
容納：21 人
地址：泰山區碧山里碧山路 2 之 2 號
電話：02-2297-2263
- ◎ 泰山國小 (優先開放)
容納：1,205 人
地址：泰山區上莊里泰林路二段 68 號
電話：02-2296-8551 轉 143
- ◎ 明倫國小
容納：2,041 人
地址：泰山區南港學公廟路 33 號
電話：02-2296-8551 轉 121



比例尺：約 1:4,000



**新北市泰山區黎明里
防災避難地圖**
災害應變行動

災害應變行動

「防災避難地圖」是地產界專業人員，
將災害發生時，可以立即進行避難避難，
於災害發生後，應立即進行避難，
並請民眾隨時留意。

避難原則

水災：應儘量採取自衛避難原則，低窪地區，
應先向高處避難，並儘量利用避難收容處所。

地震：應儘量採取避震原則，避震時應採取「
趴下、掩護、穩住」原則。

土石流：
應立即向安全地點避難，並儘量利用避難收容處所。

圖例說明

警報系統	警報系統	避難收容處所	避難收容處所	避難收容處所	避難收容處所	避難收容處所	避難收容處所	避難收容處所	避難收容處所
避難收容處所	避難收容處所	避難收容處所	避難收容處所	避難收容處所	避難收容處所	避難收容處所	避難收容處所	避難收容處所	避難收容處所

新北市政府消防局 107 年 9 月 18 日

新北市泰山區 楓樹里 防災避難地圖

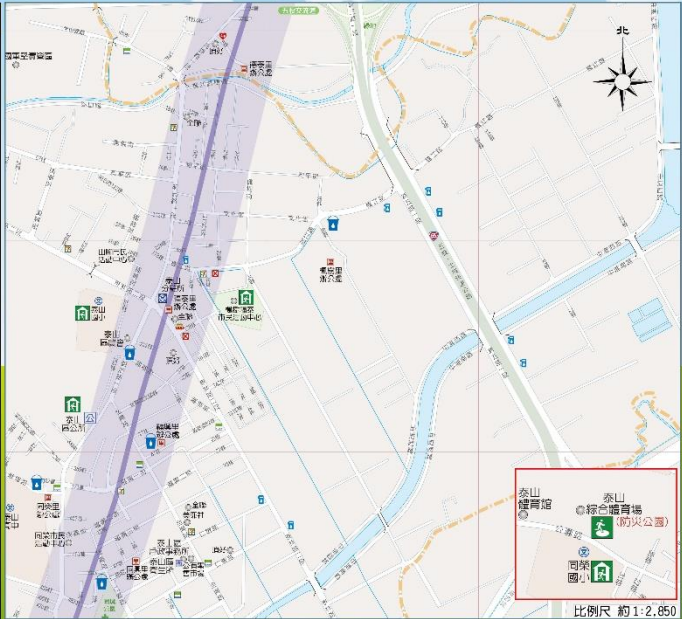
編號 6501600-005

新北市泰山區楓樹里 防災避難地圖

災害應變行動

感謝社會各界人士善意的協助
 本圖係由90%以上業經編列災害防救計畫之社區及民間團體
 共同編繪而成，旨在協助災害發生時，能迅速疏散及避難，
 並提供民眾避難之具體位置及避難設施之詳細資訊，
 以期在災害發生時，能迅速疏散及避難，並提供民眾避難之
 具體位置及避難設施之詳細資訊，以期在災害發生時，能迅速
 疏散及避難，並提供民眾避難之具體位置及避難設施之詳細
 資訊。

- #### 防災資訊
- 楓樹里基本資料**
- 總人口數：4,723 人
- 災害通報單位(人員)**
- 泰山區災害應變中心
電話：02-22977359
 - 里長 林大華
電話：02-29079569
手機：0920-679845
 - 泰山消防所
電話：02-22979347
 - 泰山消防分隊
電話：02-22982640
- 避難收容處所**
- 泰山體育場 (防災公園)
地址：泰山區新泰里公園路 52 號
 - 板橋經貿市河濱公園 (板橋體育場)
容納 201 人
地址：泰山區楓樹里汀路 66 號外號
電話：02-2907-7669
 - 泰山國小 (龍光附設)
容納 1,305 人
地址：泰山區新泰里泰南二段 226 號
電話：02-2903-0342 轉 149
 - 泰山國公館 (慶年附設)
容納 53 人
地址：泰山區同榮里中正路一段 327 號
電話：02-2901-9511 轉 1409
 - 同榮國小
容納 2,141 人
地址：泰山區同榮里同榮路 33 號
電話：02-2295-0511 轉 111
- 新北市政府消防局 107 年 9 月 18 日



避難原則	圖例說明
火災 火災避難應以避難原則為原則，避難地點宜設於火災發生時能迅速疏散之避難收容處所。	避難收容處所 避難收容處所 避難收容處所
地震 地震避難應以避難原則為原則，避難地點宜設於地震發生時能迅速疏散之避難收容處所。	避難收容處所 避難收容處所 避難收容處所
土石流 土石流避難應以避難原則為原則，避難地點宜設於土石流發生時能迅速疏散之避難收容處所。	避難收容處所 避難收容處所 避難收容處所

新北市泰山區 同榮里 防災避難地圖

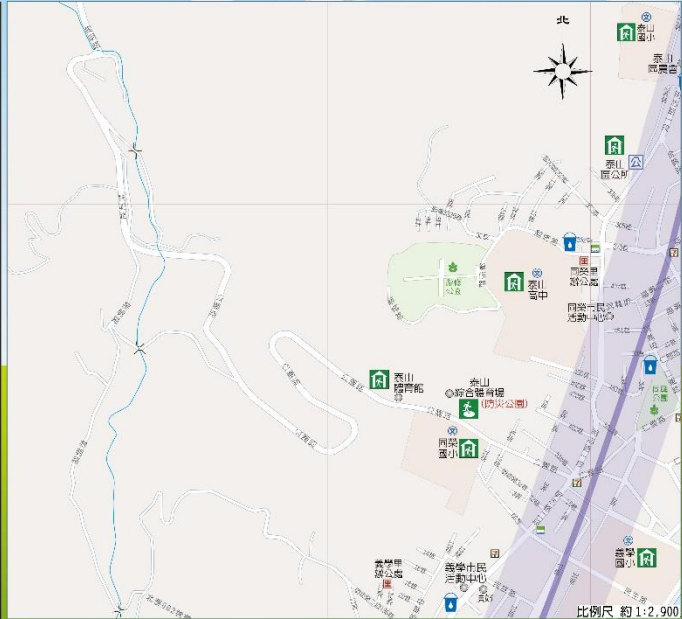
編號 6501600-006

新北市泰山區同榮里 防災避難地圖

災害應變行動

感謝社會各界人士善意的協助
 本圖係由90%以上業經編列災害防救計畫之社區及民間團體
 共同編繪而成，旨在協助災害發生時，能迅速疏散及避難，
 並提供民眾避難之具體位置及避難設施之詳細資訊，
 以期在災害發生時，能迅速疏散及避難，並提供民眾避難之
 具體位置及避難設施之詳細資訊，以期在災害發生時，能迅速
 疏散及避難，並提供民眾避難之具體位置及避難設施之詳細
 資訊。

- #### 防災資訊
- 同榮里基本資料**
- 總人口數：4,375 人
- 災害通報單位(人員)**
- 泰山區災害應變中心
電話：02-22977359
 - 里長 古淑輝
電話：02-25098048
手機：0917-277205
 - 泰山消防所
電話：02-25097047
 - 泰山消防分隊
電話：02-22982640
- 避難收容處所**
- 泰山體育場 (防災公園)
地址：泰山區新泰里公園路 52 號
 - 泰山體育場 (慶年附設)
容納 1,288 人
地址：泰山區同榮里公園路 54 號
電話：02-2296-4762
 - 同榮國小 (龍光附設)
容納 941 人
地址：泰山區同榮里公園路 33 號
電話：02-2296-6951 轉 121
 - 泰山國中 (慶年附設)
容納 720 人
地址：泰山區同榮里同榮路 7 號
電話：02-2296-3828 轉 410
 - 同榮國小
容納 352 人
地址：泰山區同榮里仁里路 30 號
電話：02-2297-2048 轉 303
 - 泰山國公館
容納 53 人
地址：泰山區同榮里中正路一段 327 號
電話：02-2901-9511 轉 1409
 - 泰山國小
容納 1,305 人
地址：泰山區新泰里泰南二段 226 號
電話：02-2903-0342 轉 149
- 新北市政府消防局 107 年 9 月 18 日



避難原則	圖例說明
火災 火災避難應以避難原則為原則，避難地點宜設於火災發生時能迅速疏散之避難收容處所。	避難收容處所 避難收容處所 避難收容處所
地震 地震避難應以避難原則為原則，避難地點宜設於地震發生時能迅速疏散之避難收容處所。	避難收容處所 避難收容處所 避難收容處所
土石流 土石流避難應以避難原則為原則，避難地點宜設於土石流發生時能迅速疏散之避難收容處所。	避難收容處所 避難收容處所 避難收容處所

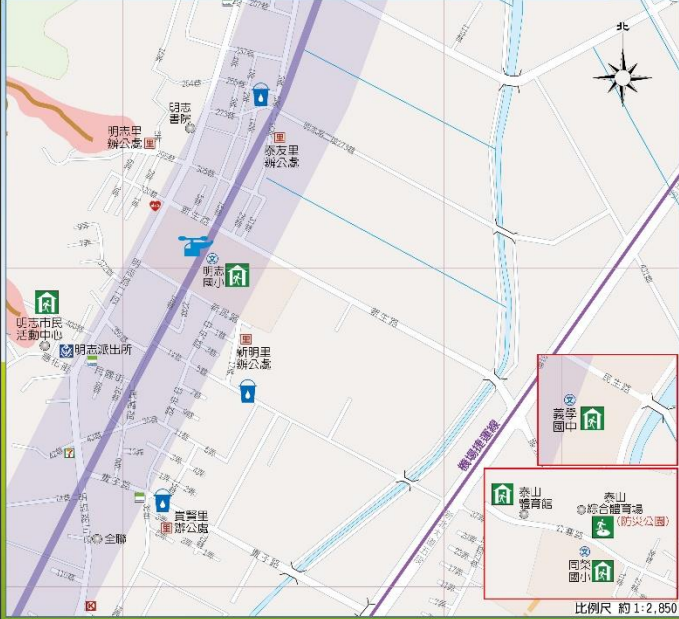
新北市泰山區 泰友里 防災避難地圖

編號 6501600-013

新北市泰山區泰友里 防災避難地圖
災害應變行動

每年日本與神戶會舉辦消防節，而臺灣有90%以上童軍團員均參與消防節活動，因此童軍團員在平時訓練中，均接受消防訓練，並接受消防演習，因此童軍團員在平時訓練中，均接受消防訓練，並接受消防演習，因此童軍團員在平時訓練中，均接受消防訓練，並接受消防演習...

- ### 防災資訊
- 泰友里基本資料**
總人口數：2,305 人
- 災害通報單位(人員)**
泰山區災害應變中心
電話：02-22977359
謝宗 莊永佳
電話：02-22961792
手機：033-962899
胡志強社務
電話：02-29063881
泰山消防大隊
電話：02-29562640
- 避難收容處所**
- 泰山體育場(防災公園)
地址：泰山區公園路52號
 - 明志國小(優先開放)
容納：1,024 人
地址：泰山區明志路25號
電話：02-2906-1133 轉 40
 - 高華國中(優先開放)
容納：726 人
地址：泰山區高華里民生路33號
電話：02-2256-1166 轉 336
 - 明志市民活動中心(優先開放)
容納：20 人
地址：泰山區明志路二段426號
電話：02-2256-8436
 - 泰山體育館
容納：1,280 人
地址：泰山區公園路54號
電話：02-2256-4782
 - 明華國小
容納：2,041 人
地址：泰山區明華公園路33號
電話：02-2256-8551 轉 121
- 新北市政府消防局 108年1月 發行



避難原則	圖例說明
水災：水災避難收容處所應避開低窪地區，低窪地區內應有疏散避難及斗避難收容所。	避難收容處所：避難收容處所
地震：前往就近避難收容處所避難。	避難收容處所：避難收容處所
土石流：前往指定避難收容處所避難。	避難收容處所：避難收容處所

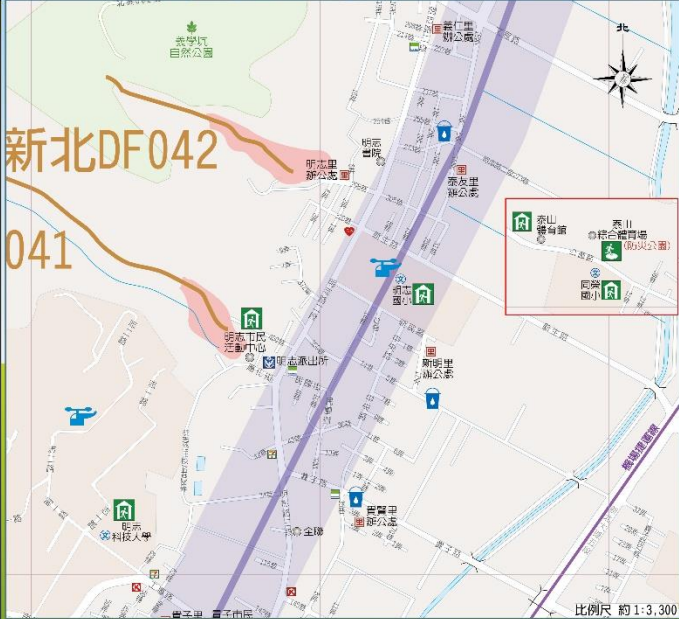
新北市泰山區 新明里 防災避難地圖

編號 6501600-014

新北市泰山區新明里 防災避難地圖
災害應變行動

每年日本與神戶會舉辦消防節，而臺灣有90%以上童軍團員均參與消防節活動，因此童軍團員在平時訓練中，均接受消防訓練，並接受消防演習，因此童軍團員在平時訓練中，均接受消防訓練，並接受消防演習...

- ### 防災資訊
- 新明里基本資料**
總人口數：3,560 人
- 災害通報單位(人員)**
泰山區災害應變中心
電話：02-22977359
謝宗 謝國瑞
電話：02-29027503
手機：033-969225
胡志強社務
電話：02-29063881
泰山消防大隊
電話：02-29562640
- 避難收容處所**
- 泰山體育場(防災公園)
地址：泰山區公園路52號
 - 明志國小(優先開放)
容納：1,024 人
地址：泰山區明志路25號
電話：02-2906-1133 轉 40
 - 明志科技大學(優先開放)
容納：1,830 人
地址：泰山區寶善里工業路84號
電話：02-2908-9993 轉 4102
 - 明志市民活動中心(優先開放)
容納：20 人
地址：泰山區明志路二段426號
電話：02-2256-8436
 - 泰山體育館
容納：1,280 人
地址：泰山區公園路54號
電話：02-2256-4782
 - 明華國小
容納：2,041 人
地址：泰山區明華公園路33號
電話：02-2256-8551 轉 121
- 新北市政府消防局 108年1月 發行



避難原則	圖例說明
水災：水災避難收容處所應避開低窪地區，低窪地區內應有疏散避難及斗避難收容所。	避難收容處所：避難收容處所
地震：前往就近避難收容處所避難。	避難收容處所：避難收容處所
土石流：前往指定避難收容處所避難。	避難收容處所：避難收容處所

新北市泰山區 貴賢里 防災避難地圖



編號 6501600-015



防災資訊

貴賢里基本資料

總人口數 3,528 人

災害通報單位(人員)

泰山區災害應變中心
電話 02-22977359

里長 蔡精德
電話 02-29021999
手機 0933-193211

區內消防組
電話 02-29050291

泰山消防隊
電話 02-29026640

避難收容處所

泰山體育館 (防災公園)
地址 泰山區府前路公館路 52 號

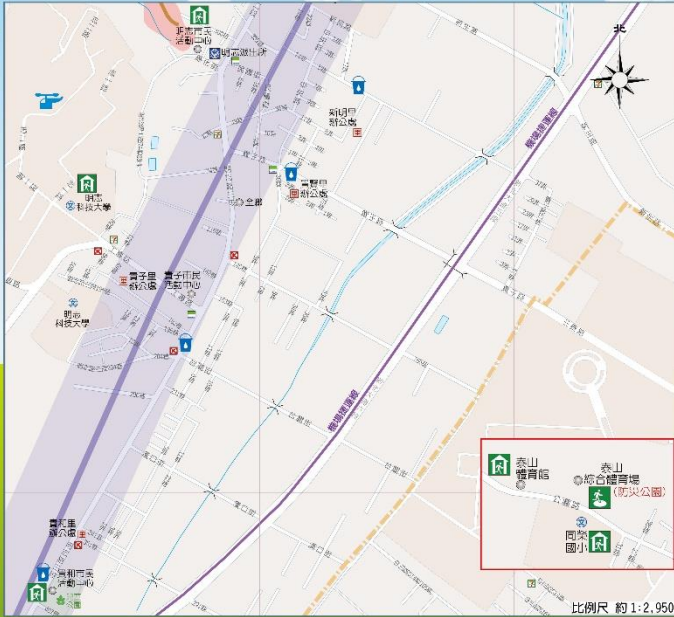
銘志科技大學 (優先開放)
容納 1,083 人
地址 泰山區貴子崗工業路 84 號
電話 02-2908-8999 轉 4102

貴賢里社區活動中心 (優先開放)
容納 76 人
地址 泰山區府前路府前里三級 353 號
電話 02-2904-1112

銘志市昆昆活動中心 (優先開放)
容納 20 人
地址 泰山區銘志里府前二級 424 號
電話 02-2295-8436

泰山體育館
容納 1,260 人
地址 泰山區府前路公館路 54 號
電話 02-2295-4782

同樂國小
容納 2,041 人
地址 泰山區同樂里公館路 33 號
電話 02-2295-8511 轉 121



比例尺 約 1:2,950

避難原則	圖例說明
火災 火災發生時應儘量避開火源，遠離地區 高層、低層樓梯間非避難收容處所。	避難收容處所 避難收容處所 避難收容處所 避難收容處所 避難收容處所
地震 地震發生時應儘量避開高樓、玻璃帷幕 大樓、橋樑、高架橋、山崖、陡坡、土 石流、門柱等容易倒塌或震動的建築物。	公園 學校 醫院 政府機關 商業區 住宅區 交通樞紐 公共設施 其他

新北市泰山區 福興里 防災避難地圖



編號 6501600-016



防災資訊

福興里基本資料

總人口數 3,921 人

災害通報單位(人員)

泰山區災害應變中心
電話 02-22977359

里長 蔡玉華
電話 02-22953466
手機 0921-105878

泰山消防組
電話 02-29037447

泰山消防隊
電話 02-29026640

避難收容處所

泰山體育館 (防災公園)
地址 泰山區府前路公館路 52 號

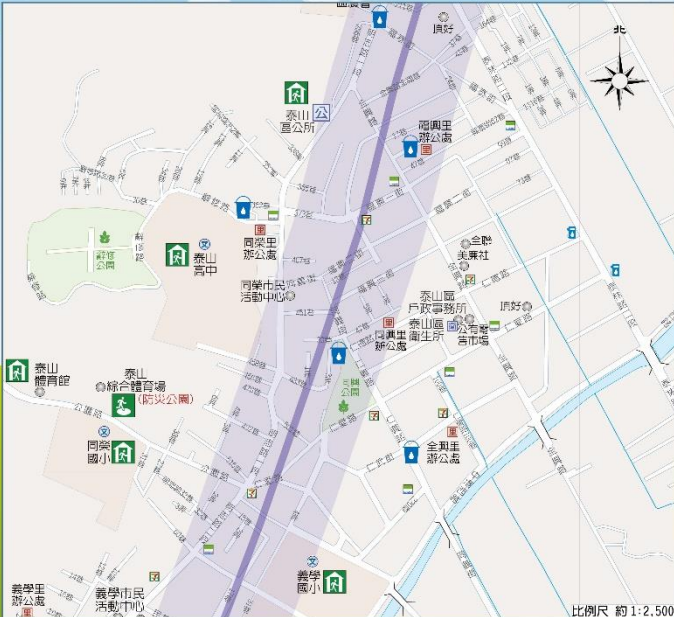
泰山區公所 (優先開放)
容納 53 人
地址 泰山區府前路公館路 131 號
電話 02-2904-2651 轉 1402

泰山高中 (優先開放)
容納 729 人
地址 泰山區府前路公館路 7 號
電話 02-2295-3625 轉 400

義學國小 (優先開放)
容納 962 人
地址 泰山區義學里公館路 30 號
電話 02-2297-2638 轉 300

同樂國小
容納 2,041 人
地址 泰山區同樂里公館路 33 號
電話 02-2295-8511 轉 121

泰山體育館
容納 1,260 人
地址 泰山區府前路公館路 54 號
電話 02-2295-4782



比例尺 約 1:2,500

避難原則	圖例說明
火災 火災發生時應儘量避開火源，遠離地區 高層、低層樓梯間非避難收容處所。	避難收容處所 避難收容處所 避難收容處所 避難收容處所 避難收容處所
地震 地震發生時應儘量避開高樓、玻璃帷幕 大樓、橋樑、高架橋、山崖、陡坡、土 石流、門柱等容易倒塌或震動的建築物。	公園 學校 醫院 政府機關 商業區 住宅區 交通樞紐 公共設施 其他

附錄七、新北市轄內收容所一覽表

編號	區域	收容所 (是/否)	遊樂所 (是/否)	同時為物 資儲放點 (是/否)	收容所(遊樂 所)編號	收容所(遊樂所)名稱	區	所在 里別	地址 (市區路段巷弄號)	所在樓層 (學校舍○○樓名)	服務 里別	聯絡人及管理人					
												聯絡人	辦公室電話	手機	管理人	辦公室電話	手機
1	板橋區	是	是	是	SF220-0002	民生市民活動中心	板橋區	東丘里	新北市板橋區民生路一段30-1號	民生分館1-3樓	東丘里、九如里、長壽里、居仁里、正泰里、海山里、東安里、民生里、福壽里、富貴里	廖秀桃(管理人)	29541201		呂杏芬(管理人)	29541201	
2	板橋區	是	是	是	SF220-0003	板橋莊敬市民活動中心	板橋區	莊敬里	新北市板橋區民生路二段120號	市民活動中心1-2樓	莊敬里、埤塘里、華江里、介壽里、百壽里	黃素玲(管理人)	0928206661		謝宜蓁(管理人)	0909761304	
3	板橋區	是	是	否	SF220-0004	板橋國小	板橋區	黃石里	新北市板橋區文化路一段23號	枋橋樓5樓、體育館1,2樓	留侯里、流芳里、赤松里、黃石里、挹秀里、滄興里、社後里、金華里、自強里、光華里、建國里、北榮里、民權里、民安里、新翠里、德興里、新海里、公館里、幸福里、文德里、新生里、金華里、港德里、國赤里、滄生里、港屋	謝美君(事務組長)	29686834 分機831		薛益強(主任)	29686834分機830	
4	板橋區	是	是	否	SF220-0005	文德國小	板橋區	幸福里	新北市板橋區英士路179號	二聖樓風雨操場、地下室	江翠里、純翠里、漢頭里、聯翠里、松翠里、柏翠里、文翠里、青翠里	周祥峰(組長)	22577193 分機63		李慧美(校長)	22577193分機22	
5	板橋區	是	是	否	SF220-0006	江翠國小	板橋區	柏翠里	新北市板橋區文化路二段413號	人文樓地下室、自在樓地下室、卓越樓地下室	江翠里、純翠里、漢頭里、聯翠里、松翠里、柏翠里、文翠里、青翠里	沈明輝(組長)	22526880 分機231		周恒奇(主任)	22526880分機230	
6	板橋區	是	是	否	SF220-0007	文聖國小	板橋區	龍翠里	新北市板橋區龍翠里15鄰文聖街86號	知勤教室-至聖樓1樓、故事屋-復聖樓2樓、視聽教室-至聖樓4樓	龍翠里、文聖里、福翠里、龍翠里、松柏里、港嘴里、松翠里	張思安(組長)	22530782 分機813		許達群(主任)	22530782分機812	
7	板橋區	是	是	否	SF220-0008	埔墘國小	板橋區	光仁里	新北市板橋區永豐街42-8號	綜合大樓4樓活動中心、綜合大樓地下室	介壽、埔墘、雙玉、振興、振義、廣新、玉光、光仁、西安、東丘、民生、九如、正泰、港嘴、埤塘、莊敬	顧瑋芳(組長)	29616690 分機311		林君賢(主任)	29616690分機310	
8	板橋區	是	是	否	SF220-0009	實踐國小	板橋區	國泰里	新北市板橋區實踐路93巷51號	松雲樓地下室、竹篙樓地下室、荷風樓地下室	民族里、福祿里、福德里、國泰里、後埔里、福丘里	朱廷彰(組長)	29531233 分機142		林殷賢(主任)	29531233分機141	
9	板橋區	是	是	否	SF220-0010	後埔國小	板橋區	福星里	新北市板橋區重慶路157號	行政大樓5樓活動中心、實踐樓地下1樓韻律教室、行政大樓地下1樓體操室	廣德里、福德里、仁愛里、福星里、大豐里、華興里、鄉安里、華貴里、華福里、華東里、景星里、重慶里、後埔里、滄興里	林淑萍(主任)	29614142 分機51		郭淑芳(組長)	29614142分機832	
10	板橋區	是	是	否	SF220-0011	信義國小	板橋區	華德里	新北市板橋區四川路2段245巷60號	夢幻樓3-5樓	華德里、信義里、華東里	莊靜婷(組長)	89667817 分機122		林秀娟(主任)	89667817分機121	
11	板橋區	是	是	否	SF220-0012	中山國小	板橋區	中山里	新北市板橋區大觀路二段59巷31號	中山樓3樓遠地館、大美樓地下室	中山里、大安里、復興里、聚安里、龍安里、福安里	黃巖祺(組長)	22755313 分機142		羅任鎔(主任)	22755313分機141	
12	板橋區	是	是	否	SF220-0013	沙崙國小	板橋區	漢北里	新北市板橋區漢北里萬行路二段132號	永傳社教中心一樓、低年級圖書館、韻律教室	漢北里、崑崙里、成和里、堂春里、溪福里、溪洲里	顧正彰(組長)	26812764分機832		林巧芳(主任)	26812764分機831	
13	板橋區	是	是	否	SF220-0014	溪洲國小	板橋區	堂春里	新北市板橋區金門街289號	活動中心2樓綜合球場、視聽教室119教室-欣藝樓1、2樓	溪洲里、溪福里、堂春里	陳俊維(組長)	26867705 分機51		蔡慶忠(主任)	26867705分機50	
14	板橋區	是	是	否	SF220-0015	重慶國小	板橋區	五權里	新北市板橋區廣和街31號	體育館2至3樓	五權里、廣福里、和平里、重慶里	方素英(組長)	29565592 分機305		陳建明(主任)	29565592分機301	
15	板橋區	是	是	否	SF220-0017	大觀國小	板橋區	浮洲里	新北市板橋區大觀路一段30號	B2活動中心、B1活動中心	滄興里、浮洲里、華中里、橋中里、大觀里、歡園里	陳青琴(組長)	29603373 分機831		吳俊青(主任)	29603373分機830	
16	板橋區	是	是	否	SF220-0018	苔光國小	板橋區	華翠里	新北市板橋區苔光路163號	綜合大樓1樓、地下室媽媽教室、桑梓樓1樓137教室	華江里、華翠里、苔光里、忠里里、港嘴里、永安里	許獻文(組長)	22517272 分機109		邢育甄(主任)	22517272分機105	
17	板橋區	是	是	否	SF220-0019	國光國小	板橋區	香社里	新北市板橋區中正路325巷30號	2樓禮堂(活動中心)、1樓圖書館、2樓圖書館	社後里、香社里、香雅里、中正里、自立里、忠榮里、國光里、港屋里、港德里	陳瑞琦(組長)	29680612 分機702		李先苓(主任)	29680612分機701	
18	板橋區	是	是	否	SF220-0020	板橋國中	板橋區	中正里	新北市板橋區中正路437號	多功能體育館1樓、德馨樓1樓(童軍教室、生活科技教室)	新生里、社後里、香社里、香雅里、中正里、自立里、自強里、自強里、光華里、建國里、光華里、國光里、港屋里、金華里、港德里、華貴里、華興里、華福里、景星里、留侯里、流芳里、赤松里、黃石里、挹秀里、滄興里、新興里	黃錦時(組長)	29666498 分機652		蕭麗真(主任)	29666498分機650	
19	板橋區	是	是	否	SF220-0021	忠孝國中	板橋區	福星里	新北市板橋區成都街30號	幼兒園活動室-和平樓一樓(藍122,123教室)、章草教室-和平樓一樓(藍牌116教室)	新生里、金華里、港德里、公館里、幸福里、文德里、陽明里、新埔里、宏翠里、仁翠里、新翠里、朝陽里、吉翠里、滿翠里、明翠里、德翠里、新漢里	杜欣雲(組長)	29631350 分機232		陳慶霖(主任)	29631350分機230	
20	板橋區	是	是	否	SF220-0022	新埔國中	板橋區	新海里	新北市板橋區新海路181號	體育館、多功能藝文中心、忠孝樓3樓	新生里、金華里、港德里、公館里、幸福里、文德里、陽明里、新埔里、宏翠里、仁翠里、新翠里、朝陽里、吉翠里、滿翠里、明翠里、德翠里、新漢里	柯孟遠(組長)	22572275 分機512		郭月秀(校長)	22572275分機888	
21	板橋區	是	是	否	SF220-0023	中山國中	板橋區	新民里	新北市板橋區文化路一段188巷56號	朝陽館-活動中心、3F視聽中心、3樓會議室	民權里、民安里、新民里、漢生里、公館里、忠誠里、介壽里、百壽里、華江里、玉光里、光仁里、廣新里、埤塘里、莊敬里、雙玉里、香丘里、西安里	許德安(主任)	22508250 分機230		吳惠琪(組長)	22508250分機231	
22	板橋區	是	是	是	SF220-0024	江翠國中	板橋區	文化里	新北市板橋區松江街63號	學生活動中心1-2樓	明翠里、宏翠里、滿翠里、朝陽里、吉翠里、仁翠里、江翠里、純翠里、漢頭里、聯翠里、文化里、華江	蔡光仁(主任)	89790504 分機260		賴建男(組長)	89790504分機261	
23	板橋區	是	否	否	SF220-0025	光復高中	板橋區	富貴里	新北市板橋區光環路1段7號	春耕樓1樓學生會辦公室、春耕樓5樓視聽教室	龍翠里、港嘴里、振義里、振興里、光復里、埤塘里、富貴里、長壽里、居仁里、福壽里、福壽里、九如里、正泰里、雙玉里、崑崙里、成和里、漢北里、溪洲里、溪福里、堂春里	宋思綱(組長)	29582366分機141		陳錦文(主任)	29582366分機140	
24	板橋區	是	是	否	SF220-0026	漢崑國中	板橋區	崑崙里	新北市板橋區大觀路二段50巷30號	活動中心2樓、多功能教室1樓	鄉雲里、廣德里、大豐里、仁愛里、重慶里、和平里、廣福里、五權里、華德里、信義里、華東里	紀虹如(主任)	26869727分機380		陳孝寧(組長)	26869727 分機383	
25	板橋區	是	是	否	SF220-0027	重慶國中	板橋區	重慶里	新北市板橋區國慶路221號	活動中心3樓	海山里、九如里、正泰里、雙玉里、深丘里、香丘里、長安里、東安里、東丘里、民生里、福丘里、福橋	陳冠祥(組長)	29543001分機504		張志芳(主任)	29543001分機501	
26	板橋區	是	是	否	SF220-0028	海山高中	板橋區	深丘里	新北市板橋區漢生東路215號	活動中心1、2樓、寰宇大樓地下室、圖書館地下室	滄興里、浮洲里、華中里、橋中里、大觀里、歡園里、大安里、福安里、聚安里、龍安里、中山里、復興里	鄺麗蘭(主任)	29517475 分機230		張惠婷(組長)	29517475分機300	
27	板橋區	是	是	否	SF220-0029	大觀國中	板橋區	浮洲里	新北市板橋區僑中一街1號	活力樓地下室、樂活館	留侯里、流芳里、赤松里、黃石里、挹秀里、滄興里、社後里、金華里、自強里、光華里、建國里、北榮里、民權里、民安里、新翠里、德興里、新海里、公館里、幸福里、文德里、新生里、金華里、港德里、國赤里、滄生里、港屋	莊福容(組長)	22725015 分機831		林秋霞(主任)	22725015分機830	
28	板橋區	是	是	否	SF220-0030	板橋高中	板橋區	黃石里	新北市板橋區文化路一段25號	莊敬堂1樓、行政樓3樓、圖書館3樓	留侯里、流芳里、赤松里、黃石里、挹秀里、滄興里、社後里、金華里、自強里、光華里、建國里、北榮里、民權里、民安里、新翠里、德興里、新海里、公館里、幸福里、文德里、新生里、金華里、港德里、國赤里、滄生里、港屋	沈麗菊(組長)	29602500 分機430		傅博承(主任)	29602500分機400	
29	板橋區	是	是	否	SF220-0031	板橋第一運動公園	板橋區	深丘里	新北市板橋區漢生東路278號	1樓	港德里、社後里、國光里、建國里、民權里、民安里、自強里、光華里、自立里、香滄興里、浮洲里、華中里、橋中里、大觀里、歡園里、大安里、福安里、聚安里、龍安里、中山里、復興里	林亭吟	29686911 分機610		田曉齡	29686911分機601	
30	板橋區	是	是	否	SF220-0032	板橋第二運動公園	板橋區	社後里	新北市板橋區民權路117號	1樓	港德里、社後里、國光里、建國里、民權里、民安里、自強里、光華里、自立里、香滄興里、浮洲里、華中里、橋中里、大觀里、歡園里、大安里、福安里、聚安里、龍安里、中山里、復興里	林亭吟	29686911 分機610		田曉齡	29686911分機601	
31	板橋區	是	是	否	SF220-0033	浮洲運動公園	板橋區	浮洲里	新北市板橋區僑中一街124巷與80巷交會處	1樓	新翠里、明翠里、陽明里、忠誠里、文德里、幸福里、德興里、新海里、朝陽里	林亭吟	22571830 分機622		龔錫村(組長)	22571830分機621	
32	板橋區	是	是	否	SF220-0034	新埔國小	板橋區	新翠里	新北市板橋區陽明街206號	新埔樓地下室、新自強樓地下室	新翠里、明翠里、陽明里、忠誠里、文德里、幸福里、德興里、新海里、朝陽里	龔錫村(組長)	22571830 分機622		黃柏元(主任)	22571830分機621	

編號	區域	收容所 (是/否)	避難所 (是/否)	同時為物 資儲放點 (是/否)	收容所(避難 所)編號	收容所(避難所)名稱	區	所在 里別	地址 (市區路巷弄號)	所在樓層 (學校舍○○樓名)	服務 里別	聯絡人及管理人						
												聯絡人	辦公室電話	手機	管理人	辦公室電話	手機	
33	板橋區	是	是	否	SF220-0035	海山國小	板橋區	深丘里	新北市板橋區漢生東路280號	體育館一日曬樓5樓、會議室-日曬樓1樓、視聽教室-雲月樓5樓	深丘里、海山里、東安里、長安里、香丘里、福丘里、後埔里、國泰里、福祿里、民建園里、國光里、公館里、漢生里、民權里、社後里、港邊里	翁維聰(組長)	29545725 分機538		潘政宇(主任)	29545725分機531		
34	板橋區	是	是	否	SF220-0037	國光市民活動中心	板橋區	國光里	新北市板橋區國光路76號	活動中心1樓	新翠里、明翠里、陽明里、忠誠里、文德里、幸福里、德恩里、新港里、朝陽里	林桂三(管理員)	0922141127		高鳳玲(管理員)	0952358218		
35	板橋區	是	是	否	SF220-0038	四維公園市民活動中心	板橋區	陽明里	新北市板橋區陽明街166號	活動中心1樓	福翠里、港灣里、龍翠里、文寧里、懷恩里	黃胡亮(管理員)	0919297412		許麗淑(管理員)	0928295829		
36	板橋區	是	是	否	SF220-0039	音樂公園市民活動中心	板橋區	福翠里	新北市板橋區懷德街235巷2號	活動中心2樓	華興里、華福里、新興里、涌興里、華貴里、華東里、鄉雲里	陳昫青(管理員)	0920127284		賴瑰璋(管理員)	0918597026		
37	板橋區	是	是	否	SF220-0040	南雅公園市民活動中心	板橋區	華興里	新北市板橋區南雅南路2段1-1號	活動中心1樓	五權里、廣福里、和平里、重慶里、信義里	張秋梅(管理員)	89517221		吳昺誌(管理員)	29527480		
38	板橋區	是	是	否	SF220-0041	五權公園市民活動中心	板橋區	五權里	新北市板橋區廣權路130號	活動中心1樓	溪洲里、溪福里、堂泰里、溪北里	蔡水良(管理員)	0925731200		林成志(管理員)	0916760568		
39	板橋區	是	是	否	SF220-0042	溪洲公園市民活動中心	板橋區	溪洲里	新北市板橋區溪岸二街113號	活動中心1樓	新興里、華興里、抱秀里、寶石里、自強里、涌興里、浮洲里、中山里、華東里、華貴里、福丘里、自強里、社後里、留侯里、赤松里、流芳里、光華里、光榮里、華東里、鄉雲里、港邊里	吳俊昌(管理員)	0932123520		蔡源洲(管理員)	0921153671		
40	板橋區	是	是	否	SF220-0043	新興市民活動中心	板橋區	新興里	新北市板橋區新興里3鄰中興路63號	活動中心2樓		林桂三(管理員)	0922141127		高鳳玲(管理員)	0952358218		
板橋區																		

編號	區域	收容所 (是/否)	避難所 (是/否)	同時為物 資儲放處 (是/否)	收容所(避難 所)編號	收容所(避難所)名稱	區	所在 里別	地址 (市區路巷弄號)	所在樓層 (學校○○樓名)	服務 里別	聯絡人及管理人				
												聯絡人	辦公室電話	手機	管理人	辦公室電話
41	三重區	是	是	否	SF241-0002	厚德國小體操館地下室大禮堂	三重區	立德里	新北市三重區立德里自強路2段83號B1	禮堂B1	立德里、六合里、厚德里、永德里、維德里、永盛里、永福里、永清里、永安里、溪美里、福隆里、慈惠里、慈生里、慈惠里、慈愛里、福隆里、仁華里、永順里、永豐里、福安里、正安里、自強里、雙園里、三安里、信安里、安慶里、高德里	總務主任江佳齡	2986-8825#35		事務組長李基新	2986-8825#31
42	三重區	是	是	否	SF241-0003	永盛市民活動中心	三重區	永盛里	新北市三重區永盛里車路頭街133號	活動中心1樓	立德里、六合里、厚德里、永德里、維德里、永盛里、永福里、永清里、永安里、溪美里、福隆里、慈惠里、慈生里、慈惠里、慈愛里、福隆里、仁華里、永順里、永豐里、福安里、正安里、自強里、雙園里、三安里、信安里、安慶里、高德里	江琬瑜	2986-2345#488		黃煒文	2280-0772
43	三重區	是	是	否	SF241-0004	六張市民活動中心	三重區	福安里	新北市三重區福安里六張街66號	活動中心1樓	立德里、六合里、厚德里、永德里、維德里、永盛里、永福里、永清里、永安里、溪美里、福隆里、慈惠里、慈生里、慈惠里、慈愛里、福隆里、仁華里、永順里、永豐里、福安里、正安里、自強里、雙園里、三安里、信安里、安慶里、高德里	江琬瑜	2986-2345#488		鍾明國	8981-6705
44	三重區	是	是	否	SF241-0005	和平市民活動中心	三重區	立德里	新北市三重區立德里自強路2段90號	活動中心1樓2樓及B1	立德里、六合里、厚德里、永德里、維德里、永盛里、永福里、永清里、永安里、溪美里、福隆里、慈惠里、慈生里、慈惠里、慈愛里、福隆里、仁華里、永順里、永豐里、福安里、正安里、自強里、雙園里、三安里、信安里、安慶里、高德里	江琬瑜	2986-2345#488		許蕙如	8985-7814
45	三重區	是	是	否	SF241-0006	菜寮市民活動中心	三重區	菜寮里	新北市三重區菜寮里中寮街57巷18號	活動中心1樓	立德里、六合里、厚德里、永德里、維德里、永盛里、永福里、永清里、永安里、溪美里、福隆里、慈惠里、慈生里、慈惠里、慈愛里、福隆里、仁華里、永順里、永豐里、福安里、正安里、自強里、雙園里、三安里、信安里、安慶里、高德里	江琬瑜	2986-2345#488		劉典祥	2974-2121
46	三重區	是	是	否	SF241-0007	正義市民活動中心	三重區	雙園里	新北市三重區雙園里雙園街1號	活動中心1樓	立德里、六合里、厚德里、永德里、維德里、永盛里、永福里、永清里、永安里、溪美里、福隆里、慈惠里、慈生里、慈惠里、慈愛里、福隆里、仁華里、永順里、永豐里、福安里、正安里、自強里、雙園里、三安里、信安里、安慶里、高德里	江琬瑜	2986-2345#488		林柏宏	2981-7284
47	三重區	是	是	否	SF241-0008	過圳市民活動中心	三重區	過田里	新北市三重區過田里過圳街19號	活動中心1樓	立德里、六合里、厚德里、永德里、維德里、永盛里、永福里、永清里、永安里、溪美里、福隆里、慈惠里、慈生里、慈惠里、慈愛里、福隆里、仁華里、永順里、永豐里、福安里、正安里、自強里、雙園里、三安里、信安里、安慶里、高德里	江琬瑜	2986-2345#488		廖秋英	2982-4583
48	三重區	是	是	否	SF241-0009	碧華國小	三重區	富福里	新北市三重區富福里五華街160號	活動中心3樓、活動中心2樓、活動中心1樓、室外—操場	立德里、六合里、厚德里、永德里、維德里、永盛里、永福里、永清里、永安里、溪美里、福隆里、慈惠里、慈生里、慈惠里、慈愛里、福隆里、仁華里、永順里、永豐里、福安里、正安里、自強里、雙園里、三安里、信安里、安慶里、高德里	事務組長黃品瑋	2857-7792#731		幹事林燕秀	2857-7792#734
49	三重區	是	是	否	SF241-0010	重陽國小	三重區	六福里	新北市三重區六福里中正北路113號	地下室—重陽樓、藝文中心—善德樓4樓、室外—操場	立德里、六合里、厚德里、永德里、維德里、永盛里、永福里、永清里、永安里、溪美里、福隆里、慈惠里、慈生里、慈惠里、慈愛里、福隆里、仁華里、永順里、永豐里、福安里、正安里、自強里、雙園里、三安里、信安里、安慶里、高德里	總務主任許信亮	29826272#120		幹事簡士博	29826272#133
50	三重區	是	是	否	SF241-0011	興毅國小	三重區	五谷里	新北市三重區五谷里神農街101號	禮堂—圓夢樓5樓、活動中心—興毅樓4樓、室外—中庭	立德里、六合里、厚德里、永德里、維德里、永盛里、永福里、永清里、永安里、溪美里、福隆里、慈惠里、慈生里、慈惠里、慈愛里、福隆里、仁華里、永順里、永豐里、福安里、正安里、自強里、雙園里、三安里、信安里、安慶里、高德里	總務主任李政潔	29990725#130		幹事許湘宜	29990725#131
51	三重區	是	是	否	SF241-0012	光輝國小	三重區	光輝里	新北市三重區光輝里正義南路62號	活動中心2樓、活動中心3F、室外—籃球場	立德里、六合里、厚德里、永德里、維德里、永盛里、永福里、永清里、永安里、溪美里、福隆里、慈惠里、慈生里、慈惠里、慈愛里、福隆里、仁華里、永順里、永豐里、福安里、正安里、自強里、雙園里、三安里、信安里、安慶里、高德里	總務主任張昭富	2975-5352#731		事務組長陳虹宇	2975-5352#732
52	三重區	是	是	否	SF241-0013	三重國小	三重區	奕奇里	新北市三重區奕奇里中和路三段1號	重光樓地下室、崇德樓地下室、室外—操場	立德里、六合里、厚德里、永德里、維德里、永盛里、永福里、永清里、永安里、溪美里、福隆里、慈惠里、慈生里、慈惠里、慈愛里、福隆里、仁華里、永順里、永豐里、福安里、正安里、自強里、雙園里、三安里、信安里、安慶里、高德里	總務主任郭維晴	2972-2095#181		事務組長林海毅	29722095#182
53	三重區	是	是	否	SF241-0014	五華國小	三重區	富貴里	新北市三重區富貴里集賢路89號	綜合教室—六藝樓5樓、桌球教室—三民樓地下室、多功能教室—六藝樓4樓、室外—操場	立德里、六合里、厚德里、永德里、維德里、永盛里、永福里、永清里、永安里、溪美里、福隆里、慈惠里、慈生里、慈惠里、慈愛里、福隆里、仁華里、永順里、永豐里、福安里、正安里、自強里、雙園里、三安里、信安里、安慶里、高德里	總務主任邱美惠	28578087#501		事務組長曾文俊	28578087#502
54	三重區	是	是	否	SF241-0015	三光國小	三重區	同安里	新北市三重區同安里大同南路157號	摘星樓五樓 509綜合教室、摘星樓五樓 503韻律教室、日光樓一樓幼兒休息室、室外—操場	立德里、六合里、厚德里、永德里、維德里、永盛里、永福里、永清里、永安里、溪美里、福隆里、慈惠里、慈生里、慈惠里、慈愛里、福隆里、仁華里、永順里、永豐里、福安里、正安里、自強里、雙園里、三安里、信安里、安慶里、高德里	總務主任林寬政	2975-3308#631		事務組長蔡昌佑	2975-3308#632
55	三重區	1300	是	否	SF241-0016	修德國小	三重區	重陽里	新北市三重區重陽里重陽路三段3號	活動中心2樓、夢想樓地下樓、室外—操場	立德里、六合里、厚德里、永德里、維德里、永盛里、永福里、永清里、永安里、溪美里、福隆里、慈惠里、慈生里、慈惠里、慈愛里、福隆里、仁華里、永順里、永豐里、福安里、正安里、自強里、雙園里、三安里、信安里、安慶里、高德里	總務主任侯結真	29800495#401		事務組長郭雪芳	29800495#401
56	三重區	是	是	否	SF241-0018	厚德國小	三重區	立德里	新北市三重區立德里忠孝路一段70號	大禮堂—向善樓五樓、忠孝樓地下室、室外—操場	立德里、六合里、厚德里、永德里、維德里、永盛里、永福里、永清里、永安里、溪美里、福隆里、慈惠里、慈生里、慈惠里、慈愛里、福隆里、仁華里、永順里、永豐里、福安里、正安里、自強里、雙園里、三安里、信安里、安慶里、高德里	總務主任江佳齡	2986-8825#35		事務組長李基新	2986-8825#31
57	三重區	是	是	否	SF241-0019	集美國小	三重區	光明里	新北市三重區光明里集美街10號	樂齡教室1樓、集美國小附設幼兒園1樓、室外—綜合球場	立德里、六合里、厚德里、永德里、維德里、永盛里、永福里、永清里、永安里、溪美里、福隆里、慈惠里、慈生里、慈惠里、慈愛里、福隆里、仁華里、永順里、永豐里、福安里、正安里、自強里、雙園里、三安里、信安里、安慶里、高德里	總務主任洪經綸	89725390#300		事務組長賴月紅	89725390#301
58	三重區	是	是	否	SF241-0020	二重國小	三重區	二重里	新北市三重區二重里大街有街10號	活動中心1樓、活動中心3樓、活動中心地下室、室外—操場	立德里、六合里、厚德里、永德里、維德里、永盛里、永福里、永清里、永安里、溪美里、福隆里、慈惠里、慈生里、慈惠里、慈愛里、福隆里、仁華里、永順里、永豐里、福安里、正安里、自強里、雙園里、三安里、信安里、安慶里、高德里	總務主任張育傑	29846446#151		事務組長黃品翰	29846446#154
59	三重區	是	是	否	SF241-0021	正義國小	三重區	正義里	新北市三重區正義里信義西街31號	星光樓地下室、視聽教室—旭日樓4樓、科任教室—星光樓五樓及晚月樓四樓、室外—操場	立德里、六合里、厚德里、永德里、維德里、永盛里、永福里、永清里、永安里、溪美里、福隆里、慈惠里、慈生里、慈惠里、慈愛里、福隆里、仁華里、永順里、永豐里、福安里、正安里、自強里、雙園里、三安里、信安里、安慶里、高德里	總務主任王意惠	29853138#2060		事務組長林敏昭	29853138#2061
60	三重區	是	是	否	SF241-0022	永福國小	三重區	永福里	新北市三重區永福里永福街66號	多功能教室—未來樓五樓、韻律教室—未來樓三樓、音樂教室—未來樓二樓、室外—操場	立德里、六合里、厚德里、永德里、維德里、永盛里、永福里、永清里、永安里、溪美里、福隆里、慈惠里、慈生里、慈惠里、慈愛里、福隆里、仁華里、永順里、永豐里、福安里、正安里、自強里、雙園里、三安里、信安里、安慶里、高德里	總務主任鄭博元	2287-6716#841		文書組長柯雅齡	2287-6716#844
61	三重區	是	是	否	SF241-0023	三和國中	三重區	永盛里	新北市三重區永盛里中和路四段216號	自強樓5樓羽球場、和樂樓B1桌球室、室外—操場	立德里、六合里、厚德里、永德里、維德里、永盛里、永福里、永清里、永安里、溪美里、福隆里、慈惠里、慈生里、慈惠里、慈愛里、福隆里、仁華里、永順里、永豐里、福安里、正安里、自強里、雙園里、三安里、信安里、安慶里、高德里	總務主任周志群	22879890#301		事務組長陳靜美	22879890#302
62	三重區	是	是	否	SF241-0024	二重國中	三重區	福田里	新北市三重區福田里忠孝路三段89號	後棟教室2樓、教學大樓5樓、室外—操場	立德里、六合里、厚德里、永德里、維德里、永盛里、永福里、永清里、永安里、溪美里、福隆里、慈惠里、慈生里、慈惠里、慈愛里、福隆里、仁華里、永順里、永豐里、福安里、正安里、自強里、雙園里、三安里、信安里、安慶里、高德里	總務主任張金漢	29800137#301		事務組長陳翠蘋	2980-0137#303
63	三重區	是	是	否	SF241-0025	光榮國中	三重區	奕奇里	新北市三重區奕奇里介壽路26號	活動中心籃球場、活動中心—地下室、室外—戶外籃球場	立德里、六合里、厚德里、永德里、維德里、永盛里、永福里、永清里、永安里、溪美里、福隆里、慈惠里、慈生里、慈惠里、慈愛里、福隆里、仁華里、永順里、永豐里、福安里、正安里、自強里、雙園里、三安里、信安里、安慶里、高德里	總務主任洪毓蓮	29721430#601		事務組長李安慈	29721430#602
64	三重區	是	是	否	SF241-0026	明志國中	三重區	重陽里	新北市三重區重陽里中正北路107號	行政大樓3樓會議室、勵志樓2樓桌球室、室外—風雨操場	立德里、六合里、厚德里、永德里、維德里、永盛里、永福里、永清里、永安里、溪美里、福隆里、慈惠里、慈生里、慈惠里、慈愛里、福隆里、仁華里、永順里、永豐里、福安里、正安里、自強里、雙園里、三安里、信安里、安慶里、高德里	總務主任屈守仁	29844132#122		事務組長丁筆立	29844132#120
65	三重區	是	是	否	SF241-0027	格致中學	三重區	永德里	新北市三重區永德里大智街260號	活動中心一樓、高中部一樓、高中部一樓、室外—操場	立德里、六合里、厚德里、永德里、維德里、永盛里、永福里、永清里、永安里、溪美里、福隆里、慈惠里、慈生里、慈惠里、慈愛里、福隆里、仁華里、永順里、永豐里、福安里、正安里、自強里、雙園里、三安里、信安里、安慶里、高德里	學務主任陳耀郎	2985-5892		總務主任陳昭政	2985-5892
66	三重區	是	是	否	SF241-0028	三重商工	三重區	培德里	新北市三重區培德里中正北路163號	活動中心、體育館、資訊樓地下室、室外—操場、籃球場、田徑場及網球場	立德里、六合里、厚德里、永德里、維德里、永盛里、永福里、永清里、永安里、溪美里、福隆里、慈惠里、慈生里、慈惠里、慈愛里、福隆里、仁華里、永順里、永豐里、福安里、正安里、自強里、雙園里、三安里、信安里、安慶里、高德里	總務主任謝嘉聰	29715606#400		幹事楊貴美	29715606#403
67	三重區	是	是	否	SF241-0029	穀保家商	三重區	大有里	新北市三重區大有里中正北路560巷38號	修業樓、進德樓、室外—操場	立德里、六合里、厚德里、永德里、維德里、永盛里、永福里、永清里、永安里、溪美里、福隆里、慈惠里、慈生里、慈惠里、慈愛里、福隆里、仁華里、永順里、永豐里、福安里、正安里、自強里、雙園里、三安里、信安里、安慶里、高德里	總務主任黃玉芬	29712343#801		生輔組長黃慶昌	29712343#352
68	三重區	是	是	否	SF241-0030	新北高中	三重區	富貴里	新北市三重區富貴里三信路1號	綜合體育館4樓、綜合體育館5樓、至善樓1樓教室、室外—大戶外草坪	立德里、六合里、厚德里、永德里、維德里、永盛里、永福里、永清里、永安里、溪美里、福隆里、慈惠里、慈生里、慈惠里、慈愛里、福隆里、仁華里、永順里、永豐里、福安里、正安里、自強里、雙園里、三安里、信安里、安慶里、高德里	總務主任楊金川	28577326#120		事務組長陳洪琪	28577326#121
69	三重區	是	是	否	SF241-0031	金陵女中	三重區	中興里	新北市三重區中興里重新路五段656號	厚生樓1樓體育館、慈愛堂1樓、室外—操場	立德里、六合里、厚德里、永德里、維德里、永盛里、永福里、永清里、永安里、溪美里、福隆里、慈惠里、慈生里、慈惠里、慈愛里、福隆里、仁華里、永順里、永豐里、福安里、正安里、自強里、雙園里、三安里、信安里、安慶里、高德里	總務主任徐遠鈞	29956776#200		幹事林鼎貴	29956776#201
70	三重區	是	是	否	SF241-0032	東海高中	三重區	二重里	新北市三重區二重里忠孝路三段93巷12號	A棟4樓~5樓、B棟4樓~5樓、室外—運動場	立德里、六合里、厚德里、永德里、維德里、永盛里、永福里、永清里、永安里、溪美里、福隆里、慈惠里、慈生里、慈惠里、慈愛里、福隆里、仁華里、永順里、永豐里、福安里、正安里、自強里、雙園里、三安里、信安里、安慶里、高德里	學務主任高麗娜	29822788#201		庶務組長蘇嘉瑛	29822788#602
71	三重區	是	是	否	SF241-0033	三重高中	三重區	光明里	新北市三重區光明里集美街212號	行健館、家政教室—工藝大樓1樓、室外—操場	立德里、六合里、厚德里、永德里、維德里、永盛里、永福里、永清里、永安里、溪美里、福隆里、慈惠里、慈生里、慈惠里、慈愛里、福隆里、仁華里、永順里、永豐里、福安里、正安里、自強里、雙園里、三安里、信安里、安慶里、高德里	總務主任葉志強	29760501#150		事務組長陳玉蘭	29760501#151

編號	區域	收容所 (是/否)	避難所 (是/否)	同時為物資 儲放點 (是/否)	收容所(避難 所)編號	收容所(避難所)名稱	區	所在 里別	地址 (市區路稅巷弄號)	所在樓層 (學校舍○○樓名)	服務 里別	聯絡人及管理人						
												聯絡人	辦公室電話	手機	管理人	辦公室電話	手機	
72	三重區	是	是	否	SF241-0034	綜合運動場(防災公園)	三重區	錦田里	新北市三重區錦田里中正北路特2號	三重區綜合運動場	錦田里、大有里、博愛里、福田里、田中里、三民里、過田里、二重里、田心里、田安里、光田里、光陽里、重明里、福社里、福德里、福民里、成功里、頂荖里、谷王里、德厚里、五谷里、中興里	汪琬瑜	2986-2345#488		吳春忠	2986-7046		
73	三重區	是	是	否	SF241-0035	碧華國中	三重區	富貴里	新北市三重區富貴里三信路166號	活動中心1樓、校史室、室外--操場	富貴里、富華里、富福里、碧華里、五華里、慈祐里、慈化里、五福里、仁忠里、五廬里、五堂里	總務主任黃何歲	29851121#650		事務組長李佩蓉	29851121#651		
74	三重區	是	是	否	SF241-0036	清傳高商	三重區	谷王里	新北市三重區谷王里五谷王北街141巷1號	禮堂-教學4樓、情境教室、分組教室、室外--操場	谷王里、頂荖里、中興里、德厚里、五谷里	總務主任林夙殷	29955535#101、113		庶務組長王騰文	2995-5535#102		
三重區																		

編號	區域	收容所 (是/否)	避難所 (是/否)	同時為物 資儲放點 (是/否)	收容所(避難 所)編號	收容所(避難所)名稱	區	所在 里別	地址 (市區路稅卷弄號)	所在樓層 (學校舍○○樓名)	服務 里別	聯絡人及管理人					
												聯絡人	辦公室電話	手機	管理人	辦公室電話	手機
75	中和區	是	是	是	SF235-0001	中和區公所	中和區	漳和里	新北市中和區景平路634之2號	6樓禮堂	新南里、南山里、瓦里、錦昌里、錦和里、德行里、中山里、碧河里、正行里、達河里、達城里、枋寮里、漳和里	高魁宏	02-22482688分機125		蔡俊揚	02-22482688分機175	
76	中和區	是	是	否	SF235-0002	新北市中和區中和國民小學	中和區	漳和里	新北市中和區中和路100號	表演廳-迎曦樓地下室、明義樓1樓視聽教室	中原里、達和里、達城里、力行里、枋寮里、漳和里、關美里、福義里、福善里、福美里、福祥里、瓦里、福和里、佳和里、安樂里、新南里、南山里、德行里、中山里、碧河里、正行里	總務主任-陳志偉	02-22492550分機260		事務組長-曾美月	02-22492550分機261	
77	中和區	是	是	否	SF235-0003	新北市私立南山高級中學	中和區	枋寮里	新北市中和區廣福路41號	自強大樓地下室、行健大樓三樓體育館、大中正正樓下一樓	達和里、達城里、力行里、枋寮里、漳和里、關美里、福義里、福善里、福美里、福祥里、瓦里、福和里、佳和里、安樂里、安平里、中安里、泰安里、宜安里、安順里	安維組長-吳國松	02-22453000分機147		總務處幹事-郭錦松	02-2245-3000分機146	
78	中和區	是	是	否	SF235-0004	新北市立漳和國民中學	中和區	枋寮里	新北市中和區廣福路39號	羽球館1、羽球館3樓、信義樓地下室	福和里、安樂里、安和里、安平里、中安里、泰安里、秀山里、秀成里、秀福里、秀景里、秀明里、秀峰里、秀仁里、秀水里、宜安里、安順里、秀義里、秀士里	總務主任-李協政	02-22488616分機205		學務主任-陳政雄	02-22488616分機251	
79	中和區	是	是	否	SF235-0005	新北市中和區秀山國民小學	中和區	秀山里	新北市中和區立人街2號	松華樓-活動中心1樓、慈母堂地下室	安和里、秀山里、秀成里、秀福里、秀景里、秀明里、秀峰里、秀仁里、秀水里、秀義里、秀士里	總務主任-楊景元	02-29434353分機830		幹事-朱怡盈	02-29434353分機836	
80	中和區	是	是	否	SF235-0006	新北市中和區景新國民小學	中和區	景南里	新北市中和區景新街467巷37號	活動中心籃球場 風雨操場	安和里、安平里、中安里、泰安里、秀山里、秀成里、秀福里、秀景里、秀明里、秀峰里、秀仁里、秀水里、宜安里、安順里、秀士里、興南里、景本里	事務組長-陳文蓮	02-29448021分機832		總務主任-洪龍昌	02-29448021分機830	
81	中和區	是	是	否	SF235-0007	新北市立中和國民中學	中和區	忠孝里、壽南里	新北市中和區興南路2段3巷17號	信義樓1-3樓 莊敬樓、自強忠孝樓	頂南里、華新里、東南里、華南里、忠孝里、崇南里、景南里、橫路里、內南里、壽南里、外南里、復興里、和興里、景平里、景新里、景福里、興南里、景本里、福南里	教務主任-陳芝仙	02-29422270分機210		學務主任-潘承蒞	02-2942-2270分機220	
82	中和區	是	是	否	SF235-0008	新北市中和區復興國民小學	中和區	中興里	新北市中和區復興路301巷6號	體育館(綜合館4樓)、畢卡索活動中心4樓、綜合大樓2樓會議室	外南里、復興里、和興里、景平里、景新里、景福里、興南里、吉興里	總務主任-陳春芳	02-22472993分機231		事務組長-陳舒怡	02-22472993分機232	
83	中和區	是	是	否	SF235-0009	華夏科技大學	中和區	華新里	新北市中和區工專路111號	聚虹樓2、3樓、教學大樓右側2.3樓	頂南里、華新里、華南里、忠孝里、橫路里、內南里、正南里	總務組長-李隆盛	02-89415100分機1201		環安組長-蔡少宏	02-89415100分機1271	
84	中和區	是	是	否	SF235-0010	新北市立錦和高級中學	中和區	錦中里	新北市中和區錦和路163號	聯活館、演藝廳、圓通樓地下室	仁和美、中正里、建和里、力行里、錦和里、錦昌里、奕里、德行里、中山里、碧河里、錦中里、錦盛里、正行里	總務主任-袁榮助	02-22498566分機220		事務組長-許博洋	02-2249-8566分機222	
85	中和區	是	是	否	SF235-0011	新北市立積德國民中學	中和區	嘉新里	新北市中和區民安街66號	活動中心(怡情館3樓)、圖書會議室(明道樓3樓)、導師會議室(明道樓2樓)	平河里、信和里、積德里、民享里、員山里、嘉德里、文元里、嘉新里、民安里、安德里、瑞德里、明德里、清德里、自強里、德德里、民生里、國光里、壽德里、民有里、員富里、嘉德里、冠德里、國華里	總務主任-李尚仁	02-22234747分機830		事務組長-郭淑錦	02-2223-4747分機831	
86	中和區	是	是	否	SF235-0012	新北市中和區積德國民小學	中和區	文元里	新北市中和區員山路154號	地下停車場、活動中心1樓、視聽教室	平河里、信和里、仁和里、中正里、建和里、奕里、積德里、員山里、嘉德里、文元里、嘉新里、安德里、錦中里、錦盛里、員富里、嘉慶里	事務組長-邱美艷	02-22225533分機832		總務主任-塗世暉	02-22225533分機830	
87	中和區	是	是	否	SF235-0013	新北市中和區自強國民小學	中和區	自強里	新北市中和區莒光路200號	活動中心3樓、視聽教室、活動中心防空避難室	民享里、瑞德里、明德里、清德里、自強里、德德里、民生里、國光里、壽德里、明德里、民有里、員富里、冠德里、國華里	總務主任-師碧麗	02-29557936分機830		事務組長-韓智澄	02-2955-7936分機831	
88	中和區	是	是	否	SF235-0014	新北市立自強國民中學	中和區	明德里	新北市中和區莒光路191號	彩虹廣場、B棟1樓	積德里、民享里、員山里、嘉新里、民安里、安德里、瑞德里、明德里、清德里、自強里、德德里、民生里、國光里、壽德里、明德里、民有里、員富里、冠德里、國華里	總務主任-李俊峰	02-22259469分機830		事務組長-王振民	02-22259469分機831	
89	中和區	是	是	否	SF235-0015	新北市中和區興南國民小學	中和區	忠孝里	新北市中和區興南路1段135巷24號	防空避難室-仁愛樓B1、停車場防空避難室、和平樓B1、桌球教室管樂教室、忠孝樓B1	東南里、華南里、忠孝里、崇南里、景南里、壽南里、景平里、景新里、景福里、景安里、景文里、興南里、景本里、中興里、中原里	事務組長-林坤賢	02-29422349分機831		總務主任-邱曉文	02-29422349分機830	
90	中和區	是	是	否	SF235-0016	新北市中和區光復國民小學	中和區	中原里	新北市中和區光環路2段1號	綜合體育館B2、B1演藝廳、B1會議室大辦公室(三民樓1樓)、視聽教室(三民樓2樓)	中正里、建和里、錦和里、錦昌里、錦中里、錦盛里	總務主任-游智雄	02-32348654分機666		事務組長-吳參生	02-32348654分機199	
91	中和區	是	是	否	SF235-0017	新北市中和區錦和國民小學	中和區	錦中里	新北市中和區圓通路292號		平河里、信和里、仁和里、奕里、嘉德里、文元里、民安里、明德里、嘉慶里	行政主任-李靜瑤	02-22479495分機210		事務組長-潘止婷	02-22479495分機213	
92	中和區	是	是	否	SF235-0018	新北市立中和高級中學	中和區	嘉慶里	新北市中和區達城路460號	活動中心1樓、行政大樓地下室、謙融樓地下室	平河里、信和里、仁和里、奕里、嘉德里、文元里、民安里、明德里、嘉慶里	總務主任-劉添嘉	02-22227146分機401		事務組長-鄭文婷	02-22227146分機410	
93	中和區	是	是	否	SF235-0019	新北市私立竹林高級中學	中和區	華新里	新北市中和區華新街143巷12號	念台活動中心、校史館、春融科技大樓6樓、K書中心、春融科技大樓7樓	頂南里、華新里、橫路里、內南里、正南里	總務主任-王柏堯	02-29425074分機808		教官-王立長	02-29425074分機302	
94	中和區	是	是	否	SF235-0020	山北市民活動中心	中和區	福美里	新北市中和區莊敬路49巷23弄2號	1樓	中原里、福義里、福善里、福美里、福祥里、佳和里	林錦琪	02-22482688分機266		黃郁茶	02-22482688分機287	
95	中和區	是	是	否	SF235-0021	復興大樓(圖書館)	中和區	外南里	新北市中和區南山路236號7樓	6樓閱覽室	壽南里、復興里、外南里、和興里、景福里、景文里、景安里、福南里、中興里、吉興里	江燕鳳	02-29492767分機10		紀雅雯	02-29492767分機21	
96	中和區	是	是	否	SF235-0022	鶴齡交誼中心	中和區	關美里	新北市中和區關美街6巷3號	2樓、4樓	關美里、新南里、南山里	呂理民	02-22492338		呂惠貞	02-22482688分機298	

編號	區域	收容所 (是/否)	避難所 (是/否)	同時為物資儲放點 (是/否)	收容所(避難所)編號	收容所(避難所)名稱	區	所在里別	地址 (市區路巷弄號)	所在樓層 (學校舍○○樓名)	服務里別	聯絡人及管理人					
												聯絡人	辦公室電話	手機	管理人	辦公室電話	手機
97	中和區	是	是	否	SF235-0023	錦和運動公園	中和區	錦中里	新北市中和區錦和路350號(錦和路-和城路間)		仁和里、中正里、建和里、力行里、錦和里、錦昌里、灰里、德行里、中山里、碧河里、錦中里、錦盛里、正行里	李明訓	02-22482688分機411		鄭金鳳	02-22481765	
98	中和區	是	是	否	SF235-0024	中和823公園	中和區	安樂里、中安里、安平里、宜安里	新北市中和區中安街6號		福和里、安樂里、安和里、安平里、中安里、泰安里、秀山里、秀成里、秀福里、秀景里、秀明里、秀峰里、秀仁里、秀水里、宜安里、安順里、秀義里、秀士里	黎韋辰	02-22482688分機412		李肇鵬	02-22482688分機407	
中和區																	

編號	區域	收容所 (是/否)	避難所 (是/否)	同時為物 資儲放點 (是/否)	收容所(避難 所)編號	收容所(避難所)名稱	區	所在 里別	地址 (市區路段巷弄號)	所在樓層 (學校含○○樓名)	服務 里別	聯絡人及管理人					
												聯絡人	辦公室電話	手機	管理人	辦公室電話	手機
99	永和區	是	是	否	SF234-0001	民權市民活動中心	永和區	民族里	新北市永和區民權路60號	4樓	民治里、永元里、永安里、民族里、民權里、潭坵里、潭安里、民本里、智光里、民生里、秀得里、民富里、秀元里	李郁忠	2928-2828轉245		蔡芷芸	2928-2828轉248	
100	永和區	是	是	否	SF234-0002	忠孝市民活動中心	永和區	頂溪里	新北市永和區忠孝街26巷8號	4及5樓	文化里、永成里、勵行里、上溪里、河堤里、頂溪里、光復里、復興里、新廟里、網溪里、中興里、竹林里、上林里、正義里、永興里、桂林里、光復里、復興里、中興里、網溪里、勵行里、上林里、桂林里、正義里、永興里	李郁忠	2928-2828轉245		蔡芷芸	2928-2828轉248	
101	永和區	是	是	否	SF234-0003	網溪國小	永和區	上林里	新北市永和區竹林路79號	群英館2樓、群英館1樓、活力館2樓	中興里、勵行里、光復里、復興里、上林里、網溪里、正義里、永興里、桂林里、後文化里、仁愛里、永成里、忠義里、中溪里、上溪里、新生里、大同里、新廟里、下溪里、信義里、裕溪里、和平里	彭成慶	89264470#833		林嘉怡	89264470#830	
102	永和區	是	是	否	SF234-0004	竹林小學	永和區	勵行里	新北市永和區竹林路34號	南大樓四樓圖書館、北四樓自然科教室、北四樓綜合教室	中興里、勵行里、正義里、復興里、上林里、網溪里、正義里、永興里、桂林里、後文化里、仁愛里、永成里、忠義里、中溪里、上溪里、新生里、大同里、新廟里、下溪里、信義里、裕溪里、和平里	魯文雯	02-29243919#808		陳兆玉	02-29243919#808	
103	永和區	是	是	否	SF234-0005	頂溪國小	永和區	文化里	新北市永和區文化路133號	東棟2樓大禮堂、彩虹樓4樓多功能教室、彩虹樓1樓幼兒園	光復里、復興里、中興里、網溪里、勵行里、上林里、桂林里、正義里、永興里、新廟里、文化里、仁愛里、永成里、忠義里、中溪里、上溪里、新生里、大同里、新廟里、下溪里、信義里、裕溪里、和平里	陳麗如	29212058轉6309		林宏仁	29212058轉6301	
104	永和區	是	是	否	SF234-0006	莊敬高職永和校區	永和區	復興里	新北市永和區博愛街36號	體育館、3樓304訊一莊教室、3樓305訊三莊教室	光復里、復興里、中興里、網溪里、勵行里、上林里、桂林里、正義里、永興里、新廟里、文化里、仁愛里、永成里、忠義里、中溪里、上溪里、新生里、大同里、新廟里、下溪里、信義里	李康榮	8978-4868轉15		鄧婷婷	8978-4868轉20	
105	永和區	是	是	否	SF234-0007	及人小學	永和區	新廟里	新北市永和區文化路172號	紫光樓1樓A101、紫光樓1樓A102、紫光樓1樓A103	新廟里、文化里、仁愛里、永成里、忠義里、河堤里、頂溪里、上溪里、新生里、下溪里、信義里	許柄輝	29212145轉53		閻光輝	29212145轉51	
106	永和區	是	是	否	SF234-0008	永平高中	永和區	保安里	新北市永和區永平路205號	中正體育館、綜合大樓3樓活動中心、圖書館5樓演藝廳	潭坵里、保安里、中溪里、協和里、保平里、新生里、大同里、前溪里、和平里、下溪里、信義里、保福里、仁愛里、忠義里、永安里、大新里、福和里、得和里、店街里、民權里、永元里、雙和里、安和里、協和里、水源里	李明治	2231-9670轉232		劉怡伶	2231-9670轉230	
107	永和區	是	是	否	SF234-0009	復興商工	永和區	得和里	新北市永和區秀朗路1段201號	綜合一大樓1樓(601-604)、綜合二樓1樓(701-702)、群生樓1樓(301-304)	保安里、大新里、福和里、得和里、店街里、永樂里、永元里、雙和里、安和里、協和里、水源里	馮子復	(02)29262121分機224		林宜宜	(02)29262121分機222	
108	永和區	是	是	否	SF234-0010	永和國小	永和區	潭坵里	新北市永和區秀朗路1段120號	至善樓地下室演藝廳、仁愛樓1樓會議室、水和樓地下室桌球室	潭坵里、永安里、潭安里、大新里、雙和里、安和里、水源里、店街里、永樂里、得和里、民治里、民權里、保平里、福和里	黃穎超	2921-4615轉400		吳琇琳	29214615轉401	
109	永和區	是	是	否	SF234-0011	秀朗國小	永和區	民權里	新北市永和區得和路202號	教學大樓1F-室內羽球場、教學大樓5F-禮堂、仁棟2F大辦公室	民權里、永元里、民權里、民生里、秀得里、民富里、秀元里、民樂里、民治里、民族里、秀林里、勵行里、得和里、智光里、秀和里、河濱里、永福里、福林里、永貞里、秀林里、秀朗里、秀成里、竹林里、豫溪里、光明里、民樂里	余宥蓁	2942-0451轉5501		呂美玉	2942-0451轉5502	
110	永和區	是	是	否	SF234-0012	永和國中	永和區	秀和里	新北市永和區國中路111號	力行體育館、函誼樓5樓、韻律教室-自強樓地下室B1	秀和里、河濱里、永福里、福林里、永貞里、秀林里、秀朗里、秀成里、竹林里、豫溪里、光明里、民樂里	陳瑞桂	29218878分機600		劉世勳	23218878分機603	
111	永和區	是	是	否	SF234-0013	福和國中	永和區	秀和里	新北市永和區永利路71號	大韻律教室-綜合大樓地下室、福和樓地下室、綜合大樓二樓	福林里、光明里、永貞里、永福里、秀林里、秀朗里、秀成里、大新里、民樂里、福和里、秀和里、河濱里、民生里、秀得里、店街里、民富里、秀元里、永樂里	張逸偉	2928-9493轉261		林宜靜	2928-9493轉260	
112	永和區	是	是	否	SF234-0014	智光商工	永和區	智光里	新北市永和區中正路100號	妙然紀念大樓地下室、視聽教室-妙然紀念大樓4樓、綜合大樓3樓禮堂	智光里、潭坵里、潭安里、民族里、民本里	黃德寶	2943-2491轉220		歐志輝	2943-2491轉200	
113	永和區	是	是	否	SF234-0015	育才小學	永和區	永貞里	新北市永和區福和路125巷20號	A棟1樓活動室、圖書館-圖書館1樓、A棟2樓自然教室	永貞里、河濱里、福林里、光明里、永福里、秀成里、竹林里、秀和里	廖經台	2921-4630轉640		黃繼誠	2921-4630轉642	
114	永和區	是	是	否	SF234-0016	永平國小	永和區	保安里	新北市永和區保生路25號	活動中心三樓、活動中心地下室、三民樓地下室	保安里、雙和里、安和里、保福里、水源里、保平里、協和里、前溪里、和平里、大同里、中溪里	吳世揚	2925-9879轉401		蔡宛凌	2925-9879轉402	
115	永和區	否	是	否	SF234-0017	仁愛公園	永和區	保安里與下溪里	新北市永和區仁愛路、永平路、保安路、保生路間	公園	下溪里、上林里、上溪里、大同里、大新里、中溪里、中興里、仁愛里、文化里、水源里、正義里、民本里、民生里、民治里、民族里、民富里、民樂里、民權里、永元里、永安里、永成里、永貞里、永福里、永樂里、永興里、光明里、光復里、安和里、竹林里、秀元里、秀成里、秀和里、秀林里、秀朗里、秀得里、協和里、和平里、店街里、忠義里、河堤里、河濱里、信義里、保平里、保安里、保福里、前溪里、後溪里、桂林里、得和里、頂溪里、復興里、智光里、新生里、新廟里、福和里、福林里、網溪里、潭安里、潭坵里、潭溪里、勵行里	孫景茂	2928-2828轉321		許志維	2928-2828轉323	

永和區

編號	區域	收容所 (是/否)	避難所 (是/否)	同時為物 資儲放處 (是/否)	收容所(避難 所)編號	收容所(避難所)名稱	區	所在 里別	地址 (市區路 段巷弄號)	所在樓層 (學校含○○樓名)	服務 里別	聯絡人及管理人					
												聯絡人	辦公室電話	手機	管理人	辦公室電話	手機
116	新莊區	是	是	否	SF242-0001	福壽市民活動中心	新莊區	信義里	新北市新莊區昌明街1號	活動中心1樓、2樓	和平里、幸福里、頭前里、福基里、昌明里、昌平里、化成里、信義里、仁義里、仁愛里、忠賢里、思源里、自強里、自立里、自信里、福興里、昌隆里、昌信里	黃清祥	(02)2992-9891#237		卓廷蔚	(02)2994-0609	
117	新莊區	是	是	否	SF242-0002	新泰市民活動中心	新莊區	忠孝里	新北市新莊區建中街116巷3弄2號	活動中心1樓、2樓	立德里、立言里、海山里、全安里、榮和里、興漢里、文德里、文明里、文聖里、文術里、全泰里、忠孝里	黃清祥	(02)2992-9891#237		孫麗燕	(02)2992-4125	
118	新莊區	是	是	否	SF242-0003	四維市民活動中心	新莊區	南港里	新北市新莊區四維路186巷2號	活動中心1樓、2樓、3樓	南港里、瓊林里、四維里、民本里、萬安里、營盤里、民安里、光華里、光明里、光正里、光和里、八德里、西盛里、丹鳳里、雙鳳里、和鳳里、富國里、國泰里、豐年里、福營里、龍鳳里、裕民里、祥鳳里、富民里、泰豐里、龍福里、成德里、民有里、瓊林里、全安里、營盤里、丹鳳里、雙鳳里、和鳳里、富國里、國泰里、豐年里、福營里、龍鳳里、裕民里、祥鳳里、富民里、泰豐里、龍福里	黃清祥	(02)2992-9891#237		曾月香	(02)2203-3453	
119	新莊區	是	是	否	SF242-0004	豐年市民活動中心	新莊區	泰豐里	新北市新莊區豐年街57號之5	活動中心1樓、2樓、3樓、4樓	和鳳里、和鳳里、富國里、國泰里、豐年里、福營里、龍鳳里、裕民里、祥鳳里、富民里、泰豐里、龍福里	黃清祥	(02)2992-9891#237		張秀桂	(02)2206-5646	
120	新莊區	是	是	否	SF242-0005	瓊泰活動中心	新莊區	瓊林里	新北市新莊區瓊泰路85號	活動中心B1、1樓、2樓	海山里、瓊林里、營盤里、丹鳳里、雙鳳里、和鳳里、富國里、國泰里、豐年里、福營里、龍鳳里、裕民里、祥鳳里	黃清祥	(02)2992-9891#237		蔡淑華	(02)2206-5514	
121	新莊區	是	是	是	SF242-0006	牡丹市民活動中心	新莊區	雙鳳里	新北市新莊區雙鳳路75號5樓	活動中心5樓、6樓	瓊林里、營盤里、丹鳳里、雙鳳里、和鳳里、富國里、國泰里、豐年里、福營里、龍鳳里、裕民里、祥鳳里、富民里、泰豐里、龍福里	黃清祥	(02)2992-9891#237		陳素真	(02)2903-3753	
122	新莊區	是	是	否	SF242-0007	中港第一市民活動中心	新莊區	中美里	新北市新莊區中港路172號	活動中心1樓	和平里、文明里、幸福里、昌明里、昌平里、化成里、信義里、仁義里、仁愛里、忠賢里、思源里、自強里、自立里、自信里、福興里、昌隆里、中港里、昌信里	邱素蘭	(02)2992-9891#220		謝維欣	(02)2992-9891#297	
123	新莊區	是	是	否	SF242-0008	全安市民活動中心	新莊區	全安里	新北市新莊區新莊路527號	活動中心1樓、2樓、3樓、4樓	海山里、全安里、榮和里、興漢里、文德里、文明里、文聖里、文術里、全泰里、泰豐里、忠孝里	黃清祥	(02)2992-9891#237		張秀桂	(02)2207-1610	
124	新莊區	是	是	是	SF242-0009	新莊區公所	新莊區	興漢里	新北市新莊區中正路176號	10樓大禮堂、會議室、1樓	海山里、全安里、榮和里、興漢里、文德里、文明里、文聖里、文術里、全泰里、泰豐里、忠孝里	陳毓軒	(02)2992-9891#130		陳昇俊	(02)2992-9891#122	
125	新莊區	是	是	否	SF242-0010	福營行政大樓	新莊區	四維里	新北市新莊區四維路9號	6樓大禮堂	瓊林里、營盤里、丹鳳里、雙鳳里、和鳳里、富國里、國泰里、豐年里、福營里、龍鳳里、裕民里、祥鳳里、富民里、泰豐里、龍福里	陳毓軒	(02)2992-9891#130		王志丞	2992-9891#129	
126	新莊區	是	是	否	SF242-0011	裕民行政大樓	新莊區	裕民里	新北市新莊區裕民街136號	6樓禮堂	瓊林里、營盤里、丹鳳里、雙鳳里、和鳳里、富國里、國泰里、豐年里、福營里、龍鳳里、裕民里、祥鳳里、富民里、泰豐里、龍福里	陳毓軒	(02)2992-9891#130		王志丞	2992-9891#129	
127	新莊區	是	是	否	SF242-0012	輔仁大學	新莊區	榮發里	新北市新莊區中正路510號	中安堂1樓、運動場	榮發里、福營里、建安里	謝維權	2905-6436		陳柏亨	2905-3015	
128	新莊區	是	是	否	SF242-0013	新莊高中	新莊區	立基里	新北市新莊區中平路135號	活動中心1樓、圖書館3樓閱覽室、科教大樓翻譯教室	立基里、中和里、中泰里、立志里、中信里、中宏里、中全里、立泰里、中平里、立民里、光正里、光明里、成德里、龍安里、龍鳳里、民安里、裕民里、丹鳳里、雙鳳里、龍福里、祥鳳里	李貞茲主任	2991-2391*201		朱文芹組長	2991-2391*202	
129	新莊區	是	是	否	SF242-0014	丹鳳高中	新莊區	龍鳳里	新北市新莊區龍安路72號	輸送樓6樓、星光樓1樓、丹鼎樓5樓	龍鳳里、民安里、裕民里、丹鳳里、雙鳳里、龍福里、祥鳳里	陳政佑主任	2908-9627#120		施建裕組長	2908-9627#121	
130	新莊區	是	是	否	SF242-0015	新莊國中	新莊區	榮和里	新北市新莊區中正路211號	學生活動中心1樓、綜合大樓1樓	榮和里、興漢里、全安里、文術里、文德里、立人里、文聖里、泰豐里	方綠誠主任	2276-6326#210		柯傑唯組長	2276-6326#213	
131	新莊區	是	是	否	SF242-0016	新泰國中	新莊區	立泰里	新北市新莊區新泰路359號	活動中心(1樓)	中華里、中和里、中誠里、中宏里、中全里、中泰里、立志里、立基里、立廷里、立言里、立泰里、忠孝里、忠孝里、立德里、立功里、自立里、自強里	曹馨勻主任	29960745#500		謝水標主任 陳復宇組長	29960745#400 29960745#501	
132	新莊區	是	是	否	SF242-0017	福營國中	新莊區	萬安里	新北市新莊區富國路105號	行政大樓3樓第二會議室、行政大樓5樓第一會議室、志喜樓3樓圖書館	富民里、民安里、民全里、萬安里、後港里、西盛里、富國里、民本里、四維里、後德里、建安里、建福里、福營里、營盤里、南港里、瓊林里、成德里、龍安里、民有里、思源里、幸福里、昌平里、昌信里、昌隆里、仁愛里、仁義里、信義里、和平里、昌明里、昌信里、自信里、福基里、福興里、頭前里、化成里	洪福明主任	2204-8741#250		簡妙瑜	222048741#251	
133	新莊區	是	是	否	SF242-0018	頭前國中	新莊區	和平里	新北市新莊區思源路485號	樂活館、至善樓、至美樓、至真樓、大勇樓、專科教室地下室及1樓、風雨操場	立廷里、中港里、中原里、中信里、中平里、中隆里	陳建銘組長	8522-2862*301		劉明昌主任	8522-2862*300	
134	新莊區	是	是	否	SF242-0019	中平國中	新莊區	立廷里	新北市新莊區中平路385號	中平樓3樓、4樓	立廷里、中港里、中原里、中信里、中平里、中隆里	陳皇志主任	2990-8092#830		朱瑞雄組長	2990-8092#831	
135	新莊區	是	是	否	SF242-0020	新莊國小	新莊區	立人里	新北市新莊區中正路86號	孫鳳堂樓、3樓、新采樓2樓	立人里、思源里、文術里、文聖里、興漢里、榮和里、文德里、文明里、恆安里、忠賢里、立德里、中泰里	余素苓主任	2993-1201#830		余雪禎組長	2993-1201#831	
136	新莊區	是	是	否	SF242-0021	民安國小	新莊區	民全里	新北市新莊區民安路261號	和平樓2樓多功能藝廊	民安里、瓊林里、四維里、成德里、後港里、八德里、西盛里、民有里、後德里、建福里、民全里、光華里、光明里、光正里、昇和里、建安里、民全里	劉美玲主任	2205-6777#31		張建國組長	2205-6777#34	
138	新莊區	是	是	否	SF242-0022	國泰國小	新莊區	榮發里	新北市新莊區中正路386號	國泰樓多功能教室、日新樓1、2、4	忠孝里、國泰里、海山里、福營里、榮發里	方序傑主任	2904-3693#401		王信文組長	2904-3693#402	
139	新莊區	是	是	否	SF242-0023	頭前國小	新莊區	頭前里	新北市新莊區化成路231號	千禧樓2樓大辦公室、4樓綜合教室	化成里、頭前里、福基里	黃婉婷主任	2992-0238#830		黃明智組長	2992-0238#831	
140	新莊區	是	是	否	SF242-0024	中港國小	新莊區	立志里	新北市新莊區中港一街142號	第2棟東側地下室、第3棟東側及西側地下室	中泰里、立志里、立基里、立廷里、中宏里、中全里、中和里、中港里、立功里、中隆里、立泰里、中誠里	邱怡文主任	2992-5550#830		繆雪芬組長	2992-5550#832	
141	新莊區	是	是	否	SF242-0025	忠賢國小	新莊區	自立里	新北市新莊區自立街229號	信義和平樓2樓圖書館、明禮樓2樓視聽教室	自立里、仁愛里、忠賢里、自強里、仁義里、中美里、自信里、思源里、中泰里、中誠里、信義里、化成里、營盤里、中泰里、雙鳳里、富國里、丹鳳里、合鳳里、龍鳳里、龍福里、祥鳳里	薛國致主任	2998-0443#830		鄧立勤組長	2998-0443#831	
141	新莊區	是	是	否	SF242-0026	丹鳳國小	新莊區	雙鳳里	新北市新莊區新北大道七段437號	勵學樓地下1樓、敦品樓地下1樓、至善樓地下1樓	勵學樓地下1樓、敦品樓地下1樓、至善樓地下1樓	施春輝主任	2903-5355#131		陳玉鳳幹事	2903-5355#138	
142	新莊區	是	是	否	SF242-0027	豐年國小	新莊區	國泰里	新北市新莊區瓊泰路116號	活動中心1、2樓、平安樓4樓視聽教室	國泰里、海山里、豐年里、泰豐里、瓊林里、全安里	徐文玲主任	2201-7102#20		黃婉菲組長	2201-7102	
143	新莊區	是	是	否	SF242-0028	光華國小	新莊區	光明里	新北市新莊區龍安路452號	八德樓6樓、地下室	光華里、光明里、民安里、民本里、瓊林里、光和里、光正里、光榮里、成德里、民全里、民有里、西盛里	黃勻珍主任	2205-8866#831		王震宇主任	2205-8866#821	

編號	區域	收容所 (是/否)	避難所 (是/否)	同時為物資 儲放點 (是/否)	收容所(避難 所)編號	收容所(避難所)名稱	區	所在 里別	地址 (市區路稅巷弄號)	所在樓層 (學校舍○○樓名)	服務 里別	聯絡人及管理人					
												聯絡人	辦公室電話	手機	管理人	辦公室電話	手機
144	新莊區	是	是	否	SF242-0029	榮富國小	新莊區	中平里	新北市新莊區中和街193號	行政大樓2樓會議室、迎曦樓四樓簡易多功能活動中心、行政大樓5樓視聽教室	中信里、中平里、中港里、中隆里、中原里、中宏里、中全里	葉耀燦主任	2276-9020*841		黃慧琳組長	2276-9020*847	
145	新莊區	是	是	否	SF242-0030	新泰國小	新莊區	忠孝里	新北市新莊區公園一路91號	新泰樓5樓視聽教室、科技樓-大辦公室	忠孝里、立言里、立德里、立功里、營盤里、全泰里	蕭斯文主任	2997-1005*220		葉惠玲 組長	2997-1005*221	
146	新莊區	是	是	否	SF242-0031	裕民國小	新莊區	裕民里	新北市新莊區裕民街123號	教學大樓1樓、集賢樓活動中心	裕民里、南港里、合鳳里、龍鳳里、萬安里、泰安里、豐福里	林世欽主任	2906-2407*60		陳雅雯組長	2906-2407*61	
147	新莊區	是	是	否	SF242-0032	昌隆國小	新莊區	昌隆里	新北市新莊區昌隆街63號	迎曦樓151、152、153教室	幸福里、信義里、和平里、中誠里、昌明里、昌信里、中港里、仁愛里、仁義里、自強里、自立里、自信里、昌隆里	楊純真主任	2996-2351*511		鄭芸湘組長	2996-2351*512	
148	新莊區	是	是	否	SF242-0033	興化國小	新莊區	福興里	新北市新莊區五工二路50巷2號	教學大樓3樓科任教室、4樓大禮堂、1樓家長會辦公室	福基里、福興里	李金蓮主任	2299-1001*401		陳素津組長	2299-1101*402	
149	新莊區	是	是	否	SF242-0034	中信國小	新莊區	中原里	新北市新莊區中信街168號	慈愛樓1樓、勵學樓1樓、靜思樓1樓	中原里、中信里、中榮里、中隆里、昌平里、中全里	李沛宸組長	8521-1131*403		陳中淋主任	8521-1131*401	
150	新莊區	是	是	否	SF242-0035	昌平國小	新莊區	昌平里	新北市新莊區昌平街200號	積極樓B1體能教室及舞蹈教室、關懷樓B1桌球室、負責樓B1知勤教室	昌平里、昌信里、昌明里、福基里、和平里、中隆里、福興里、昌隆里	林惠民主任	8521-5492*750		林尚德組長	8521-5492*751	
151	新莊區	是	是	否	SF242-0036	恆毅高級中學	新莊區	立人里	新北市新莊區中正路108號	活動中心1樓	恆安里、立人里、文德里、榮和里、中美里、興漢里、文明里	廖振華	2992-3619*130		林一正	2992-3619*132	
152	新莊區	是	是	否	SF242-0037	新莊體育場(防災公園)	新莊區	立德里	新北市新莊區公園路11號			鐘巧慧	2962-0462*210		郭美雪	2208-5775#101	
153	新莊區	是	是	否	SF242-0038	頭前運動公園(防災公園)	新莊區	頭前里	新北市新莊區頭前路、頭前街口			吳金純	2992-9891*409		郭美雪	2208-5775#101	

新莊區

編號	區域	收容所 (是/否)	避難所 (是/否)	同時為物 資儲放點 (是/否)	收容所(避難 所)編號	收容所(避難所)名稱	區	所在 里別	地址 (市區路巷弄號)	所在樓層 (學校含○○樓名)	服務 里別	聯絡人及管理人				
												聯絡人	辦公室電話	手機	管理人	辦公室電話
191	樹林區	是	是	是	SF238-0001	樹林區公所	樹林區	樹東里	新北市樹林區鎮前街93號	3樓禮堂	保安里、樹德里、樹西里、樹東里、圳福里、樹福里、文林里	陳岱瑛(課長)	26812106#1601 FAX: 26861322		朱家漢(辦事員)	26812106#1103 FAX: 26844137
192	樹林區	是	是	否	SF238-0002	樹林高級中學	樹林區	和平里	新北市樹林區中華路8號	活動中心1樓、活動中心2樓	樹東里、大同里、和平里、彭厝里、彭福里、樹北里、彭興里	李寶鳳(總務主任)	86852011#2112 FAX: 86856351		劉佳聞(事務組長)	86852011#2113 FAX: 86856351
193	樹林區	是	是	否	SF238-0003	柑園國中	樹林區	柑園里	新北市樹林區柑園街2段125號	林長壽紀念館1-2樓、表藝教室1樓	東園里、西園里、南園里、北園里、柑園里	馮紹華(總務主任)	26801958#117 FAX: 26804565		謝佳慧(事務組長)	26801958#114 FAX: 26804565
194	樹林區	是	是	否	SF238-0004	文林國小	樹林區	潭底里	新北市樹林區千歲街59號	活動中心2樓禮堂、懷恩樓-地下室桌球教室、劍道教室、教師大辦公室	圳安里、保安里、潭底里、圳福里、文林里、圳民里	許凱鈞(總務主任)	26812625#840 FAX: 26816662		張育芬(事務組長)	26812625#841 FAX: 26816662
195	樹林區	是	是	否	SF238-0005	樹林國小	樹林區	樹西里	新北市樹林區育英街176號	羽球館、展演中心、視聽中心	保安里、潭底里、樹德里、樹西里、樹人里、坡內里、樹興里、樹福里、文林里、育三多里、三福里、三興里、圳安里、潭底里、蔡寮里、普興里、金寮里	鄭建信(總務主任)	26812014#831 FAX: 26753761		周均斌(事務組長)	26812014#833 FAX: 26753761
196	樹林區	是	是	否	SF238-0006	武林國小	樹林區	金寮里	新北市樹林區保安街2段151號	千禧樓1樓、千禧樓地下室	大同里、彭厝里、和平里、彭福里、東陽里、彭興里、中華里、太順里	劉叔政(總務主任)	26812475#830 FAX: 26817980		趙國勝(事務組長)	26812475#831 FAX: 26817980
197	樹林區	是	是	否	SF238-0007	大同國小	樹林區	大同里	新北市樹林區大同街43號	活動中心1、2樓	大同里、彭厝里、和平里、彭福里、東陽里、彭興里、中華里、太順里	陳依伶(總務主任)	86865486#841 FAX: 86865499		林嘉鴻(事務組長)	86865486#842 FAX: 86865499
198	樹林區	是	是	否	SF238-0008	山佳國小	樹林區	山佳里	新北市樹林區中山路3段5號	後村堂(活動中心)、至真樓地下室	東山里、山佳里	彭姿瑜(總務主任)	26806673#830 FAX: 26806884		王耀德(事務組長)	26806673#831 FAX: 26806884
199	樹林區	是	是	否	SF238-0009	三多國小	樹林區	三福里	新北市樹林區三福街52號	禮堂-感恩樓3、4樓、韻律教室-勵學樓5樓	三多里、三福里、三興里、蔡寮里、光興里、金寮里、圳牛里、三龍里	蔡宗興(總務主任)	26880698#140 FAX: 26886461		鍾國暢(事務組長)	26880698#145 FAX: 26886461
200	樹林區	是	是	否	SF238-0010	育德國小	樹林區	中山里	新北市樹林區佳園街1段34號	活動中心、育賢樓、視聽教室、育才樓-食育教室	崇山里、山佳里、中山里	陳至章(總務主任)	26805357#130 FAX: 26805355		柳依辰(事務組長)	26805357#131 FAX: 26805355
201	樹林區	是	是	否	SF238-0011	柑園國小	樹林區	柑園里	新北市樹林區柑園街1段353號	中正堂、日新樓地下室	東園里、西園里、南園里、北園里、柑園里	王騰遠(總務主任)	26802507#231 FAX: 26803215		張尚廷揚(事務組長)	26802507#232 FAX: 26803215
202	樹林區	是	是	否	SF238-0012	彭福國小	樹林區	和平里	新北市樹林區忠孝街30號	和平樓韻律教室444、445教室(4F)、518多功能教室	和平里、彭厝里、彭福里、彭興里、太順里	張文愷(總務主任)	86866589#802 FAX: 86865471		劉品青(事務組長)	86866589#803 FAX: 86865471
203	樹林區	是	是	否	SF238-0013	育林國小	樹林區	樹南里	新北市樹林區復興路395號	地下室、1樓地板教室	樹南里、樹人里、坡內里、東昇里、育英里、樹興里	陳昱廷(總務主任)	26832112#301 FAX: 26832111		林明廷(事務組長)	26832112#303 FAX: 26832111
204	樹林區	是	是	否	SF238-0014	育林國小	樹林區	樹南里	新北市樹林區復興路395號	紅棟5樓活動中心、B樓地下1樓	樹南里、樹人里、坡內里、東昇里、育英里、樹興里	陳宏祺(總務主任)	26841160#123 FAX: 26841091		蔡宗賢(事務組長)	26841160#126 FAX: 26841091
205	樹林區	是	是	否	SF238-0015	三多國中	樹林區	視察里	新北市樹林區三多路101號	宏觀樓4樓大會堂、綠意樓5樓體適能教室、宏觀樓3樓韻律教室 K棟2樓表藝廳及音樂教室、E棟音樂教室、生科教室、家政教室、國小自然教室、準備室、美術教室	三多里、三福里、三興里、圳安里、視察里、光興里、金寮里、圳民里、圳牛里、三龍里	鍾明志(總務主任)	86881501#501 FAX: 86881514		林正忠(事務組長)	86881501#502 FAX: 86881514
206	樹林區	是	是	否	SF238-0016	桃子腳國民中小學	樹林區	南園里	新北市樹林區學勤路555號		東園里、西園里、南園里、北園里、柑園里	蘇振忠(總務主任)	89703225#8300 FAX: 89703228		張璋玲(事務組長)	89703225#8310 FAX: 89703228
207	樹林區	是	是	否	SF238-0017	三多市民活動中心	樹林區	三福里	新北市樹林區福興街17號1樓	1樓	三福里、三多里、三龍里、三興里	胡博亦(助理員)	26812106#1610 FAX: 26861322		張虹珠(里幹事)	26812106#1518 FAX: 26817703
208	樹林區	是	是	否	SF238-0018	中山市民活動中心	樹林區	中山里	新北市樹林區中山路3段40號2樓	2樓	東山里、崇山里、山佳里、中山里	胡博亦(助理員)	26812106#1610 FAX: 26861322		張虹珠(里幹事)	26812106#1518 FAX: 26817703
209	樹林區	是	是	否	SF238-0019	東陽市民活動中心	樹林區	東陽里	新北市樹林區鎮前街467號	1樓	樹德里、樹西里、樹東里、樹北里、東山里、東陽里、圳福里、中華里、太順里	胡博亦(助理員)	26812106#1610 FAX: 26861322		張虹珠(里幹事)	26812106#1518 FAX: 26817703
210	樹林區	是	是	否	SF238-0020	崇山市民活動中心	樹林區	崇山里	新北市樹林區中和街38號2樓	3樓	崇山里、中山里	胡博亦(助理員)	26812106#1610 FAX: 26861322		張虹珠(里幹事)	26812106#1518 FAX: 26817703
211	樹林區	是	是	否	SF238-0021	樹林體育場	樹林區	樹東里	新北市樹林區水源街81號	防災公園	保安里、樹德里、樹西里、樹東里、圳福里、樹福里、文林里	胡博亦(助理員)	26812106#1610 FAX: 26861322		陳岱瑛(課長)	26812106#1601 FAX: 26861322
樹林區																
212	三峽區	是	是	是	SF237-0001	有木國小	三峽區	有木里	有木里131號	綜合教室3樓、故事屋3樓、遊學宿舍2樓、田稻場	有木里	王來因	26711017#505		吳政謀	26720067#13
213	三峽區	是	是	否	SF237-0002	長青市民活動中心	三峽區	永館里	中山路69號	1樓	三峽里、秀川里、八張里、弘道里、中埔里、永館里、嵩山里	王來因	26711017#505		黃志成	26711017#204
214	三峽區	是	是	是	SF237-0003	竹崙市民活動中心	三峽區	竹崙里	竹崙146號	1樓	竹崙里	王來因	26711017#505		黃志成	26711017#204
215	三峽區	是	是	否	SF237-0004	建安國小	三峽區	安坑里	建安路67號	行政室2樓室內運動場、教學樓2樓視聽教室、行政樓1樓圖書館、操場	安坑里、成福里	王來因	26711017#505		林建揚	26726783#102
216	三峽區	是	是	否	SF237-0005	大有市民活動中心	三峽區	插角里	插角25之1號	1樓	有木里、插角里	王來因	26711017#505		黃志成	26711017#204
217	三峽區	是	是	否	SF237-0006	五寮市民活動中心	三峽區	五寮里	五寮路89之7號	1樓	五寮里	王來因	26711017#505		黃志成	26711017#204
218	三峽區	是	是	否	SF237-0007	明德高級中學	三峽區	大埔里	中正路2段399號	體健館1樓、琴藝樓地下室、排球館1樓、操場	二關里、大埔里、添福里、金圳里、五寮里	王來因	26711017#505		江炳華	26723302#240
219	三峽區	是	是	否	SF237-0008	成福國小	三峽區	溪東里	溪東路213號	活動中心、視聽教室、操場	溪東里、溪南里、溪北里、成福里、安坑里	王來因	26711017#505		黃均鋒	86764945#12
220	三峽區	是	是	否	SF237-0009	台北蔡家	三峽區	嘉添里	白雞127號	中正紀念堂2樓集會堂	添福里、嘉添里、竹崙里	王來因	26711017#505		陳雪珍	26731201#666
221	三峽區	是	是	否	SF237-0010	三峽國小	三峽區	永館里	中山路16號	活動中心1樓、3樓、操場、綜合球場	永館里、秀川里、嵩山里、三峽里、八張里、中埔里、弘道里	王來因	26711017#505		歐原誌	26711018#832
222	三峽區	是	是	否	SF237-0011	中國國小	三峽區	中埔里	弘園街22號	圖書館c棟5樓、社教中心c棟1樓、操場	中埔里、弘道里、八張里、三峽里	王來因	26711017#505		林振群	86712590#831
223	三峽區	是	是	否	SF237-0012	介壽國小	三峽區	介壽里	大同路1號	活動中心至美樓4樓、幼兒園活動室至真樓2樓、表演教室甲-音學樓4樓、風雨操場	礁溪里、介壽里、中正里、溪南里、溪北里、安溪里、溪東里	王來因	26711017#505		王嘉輝	26712392#40
224	三峽區	是	是	是	SF237-0013	大埔國小	三峽區	大埔里	大埔路130號	多功能教室1-樂學樓1樓、圖書館-樂學樓2樓、3樓、風雨操場、操場、籃球場	五寮里、大埔里、金圳里、二關里、插角里、有木里	王來因	26711017#505		陳宗暉	26712523#150
225	三峽區	是	是	否	SF237-0014	大成國小	三峽區	成福里	成福路251巷2號	創課教室-後棟大樓1樓、活動教室-前棟大樓2樓、操場	竹崙里、成福里、溪東里、安坑里	王來因	26711017#505		陳俊佳	26726521#115
226	三峽區	是	是	否	SF237-0015	安溪國小	三峽區	安溪里	中華路42號	行政大樓-5樓綜合教室、4樓視聽教室、演奏廳-新大樓4樓、風雨操場	礁溪里、安溪里、介壽里	王來因	26711017#505		陳麗秋	26731488#232
227	三峽區	是	是	否	SF237-0016	民義國小	三峽區	嘉添里	白雞路40號	迎曦樓1樓綜合教室、2樓柳土藝文教室、耕讀樓1樓藝能教室、風雨操場	嘉添里、添福里、中正里、插角里	王來因	26711017#505		楊秀雯	26711895#830
228	三峽區	是	是	否	SF237-0017	三峽國中	三峽區	嵩山里	復興路238號	學生活動中心2樓、綜合活動教室(二)-和平樓地下室、跆拳道教室-至善樓地下室、運動場	永館里、龍埔里、龍恩里、龍學里、嵩山里、秀川里	王來因	26711017#505		鄭忠健	26711043#153
229	三峽區	是	是	否	SF237-0018	安溪國中	三峽區	中正里	大同路135號	活動中心4樓綜合球場、活動中心地下1樓、操場	礁溪里、介壽里、安溪里、中正里、大埔里、嘉添里、金圳里、二關里	王來因	26711017#505		陳益倫	26717851#150
230	三峽區	是	是	否	SF237-0019	龍埔國小	三峽區	龍埔里	大學路6號	F棟-D1桌球室、舞蹈教室、操場	龍埔里、龍學里、龍恩里、溪北里、溪南里	王來因	26711017#505		胡大元	26745666#830
231	三峽區	是	是	否	SF237-0020	北大高級中學	三峽區	龍學里	大義路277號	1樓羽球場、1樓閱覽室、操場	龍學里、龍恩里、龍埔里	王來因	26711017#505		楊錦嫻	26742666#601
232	三峽區	是	是	否	SF237-0021	北大國小	三峽區	龍埔里	國光街100號	體育館、社區教室、操場	龍埔里、龍學里	王來因	26711017#505		黃	86716836#830
三峽區																

編號	區域	收容所 (是/否)	遊樂所 (是/否)	同時為物 資儲放點 (是/否)	收容所(遊樂 所)編號	收容所(遊樂所)名稱	區	所在 里別	地址 (市區路段巷弄號)	所在樓層 (學校舍○○樓名)	服務 里別	聯絡人及管理人					
												聯絡人	辦公室電話	手機	管理人	辦公室電話	手機
233	鶯歌區	是	是	否	SF229-0002	北鶯市民活動中心	鶯歌區	北鶯里	仁愛路55號	區公所5樓	建德里、東湖里、中湖里、大湖里、鳳鳴里、鳳祥里、鳳福里、永吉里、中鶯里、北鶯里、同慶里、建國里、南鶯里、永昌里、西鶯里、景鶯里、二甲里、大湖里、鳳鳴里、鳳祥里、鳳福里、永吉里、中鶯里、北鶯里、同慶里、建國里、南鶯里、永昌里、西鶯里、東鶯里、二甲里、二橋里、尖山里	林采苓	26780202分機246		林采苓	26780202分機246	
234	鶯歌區	是	是	是	SF229-0003	西鶯市民活動中心	鶯歌區	西鶯里	中正一路203號	活動中心1、2樓		謝宗訓	26780202分機243		謝宗訓	26780202分機243	
235	鶯歌區	是	是	否	SF229-0005	中湖市民活動中心	鶯歌區	中湖里	中湖街25號	活動中心1樓	中湖里、大湖里、鳳鳴里、鳳祥里、鳳福里、東湖里	吳聲宗	26780202分機238		吳聲宗	26780202分機238	
236	鶯歌區	是	是	否	SF229-0006	尖山國中	鶯歌區	尖山里	國中街1號	圖書館5樓、音樂教室5樓、社會科教室5樓、風雨操場	尖山里、南靖里	總務主任凌玉芳	26781670分機30		事務組長林浩祥	26781670分機31	
237	鶯歌區	是	是	否	SF229-0007	鳳鳴國中	鶯歌區	鳳鳴里	永和街33號	行政大樓3、5樓、操場	鳳鳴里、鳳福里、鳳祥里、大湖里	總務主任呂德偉	26780609分機212		事務組長簡登輝	26780609分機215	
238	鶯歌區	是	是	否	SF229-0008	鶯歌國中	鶯歌區	同慶里	尖山埔路108號	活動中心、新名樓1樓、操場	建德里、中鶯里、北鶯里、同慶里、東鶯里、永昌里	總務主任黃健忠	26701461分機226		事務組長 孫蕙虹	2670146分機223	
239	鶯歌區	是	是	否	SF229-0009	鶯歌高級工商職業學校	鶯歌區	二橋里	中正三路154號	活動中心、行政5、9樓、操場	二橋里	總務主任林雨涵	26775040分機820		學務主任蔡耀德	2677-5040分機830	
240	鶯歌區	是	是	否	SF229-0010	中湖國小	鶯歌區	中湖里	中湖街25號	2樓禮堂、操場	中湖里、東湖里	總務主任李顯輝	8677-5640分機301		教師林素儀	8677-5640分機302	
241	鶯歌區	是	是	否	SF229-0011	二橋國小	鶯歌區	二橋里	中正三路106號	活動中心、行政大樓1樓、地下室、操場	二甲里、二橋里	總務主任 謝家維	26792364#230		事務組長曾義文	26792364分機232	
242	鶯歌區	是	是	否	SF229-0012	建國國小	鶯歌區	建國里	育英街2號	琴韻樓2樓、向陽樓4、5樓、活力廣場	建國里、西鶯里、南鶯里、中鶯里	學務主任林建能	2670-9228分機100		總務主任賴登達	2670-9228分機130	
243	鶯歌區	是	是	否	SF229-0013	昌福國小	鶯歌區	永昌里	永明街22號	風雨操場、教師辦公室、操場	永昌里、同慶里	校長林烈群	86773322#210		總務主任王登祥	86773322分機301	
244	鶯歌區	是	是	否	SF229-0014	永吉國小	鶯歌區	永吉里	德昌二街2號	教學大樓1樓、2樓、操場	永吉里、鳳祥里	事務組長王軒晴	2670-4177分機302		總務主任林宏隆	2670-4177分機301	
245	鶯歌區	是	是	否	SF229-0015	鳳鳴國小	鶯歌區	鳳鳴里	永和街120號	仁愛樓B1、演藝廳、明德樓1、5樓、風雨操場	鳳鳴里、大湖里、鳳福里、鳳祥里	總務主任石銘華	2679-7554分機301		事務組長卓美珠	2679-7554分機302	
246	鶯歌區	是	是	否	SF229-0016	鶯歌國小	鶯歌區	同慶里	尖山埔路106號	活動中心、視聽中心、桌球室	建德里、中鶯里、北鶯里、同慶里、東鶯里、永昌里	總務主任陳振成	26793842分機230		事務組長游淑玲	26793842分機231	
鶯歌區																	
247	淡水區	是	是	是	SF251-0001	長庚市民活動中心	淡水區	長庚里	新北市淡水區中山路72巷1弄10號	活動中心1樓	樹興里、竿蓆里、鄧公里、中興里、長庚里、清文里、草東里、永吉里、民安里、幸福里、學府里	吳書嫻	2622-1020#7738		謝麗香	2626-3749	
248	淡水區	是	是	是	SF251-0002	民生市民活動中心	淡水區	民生里	新北市淡水區民生街27號	活動中心6樓	竹圍里、福德里、民權里、民生里、坪頂里	吳書嫻	2622-1020#7738		張雲琴	2809-8485	
249	淡水區	是	是	否	SF251-0004	中興市民活動中心	淡水區	中興里	新北市淡水區水源街1段29號	活動中心1樓	中興里、幸福里、鄧公里、協元里、長庚里、清文里、草東里、永吉里、民安里、幸福里	吳書嫻	2622-1020#7738		李國祥	2620-2235	
250	淡水區	是	是	否	SF251-0005	淡海市民活動中心	淡水區	大庄里	新北市淡水區淡海路111號	活動中心1樓	沙鶯里、油車里、大庄里	吳書嫻	2622-1020#7738		林冠庭	2805-4983	
251	淡水區	是	是	否	SF251-0006	竿蓆市民活動中心	淡水區	竿蓆里	新北市淡水區中正東路1段3巷6號	活動中心2樓	八勢里、竿蓆里、坪頂里	吳書嫻	2622-1020#7738		張家源	2626-9570	
252	淡水區	是	是	是	SF251-0007	新興市民活動中心	淡水區	新義里	新北市淡水區大義街18號	活動中心3樓	新義里、新民里、新春里、正德里、北新里、水雄里、新興里	吳書嫻	2622-1020#7738		簡嘉惠	2620-2137	
253	淡水區	是	是	否	SF251-0008	淡水國小	淡水區	協元里	新北市淡水區中山路160號	明德樓5樓、明德樓地下室、忠孝樓地下室、操場	協元里、清文里、草東里、永吉里、新生里、幸福里、新義里	胡德和	2621-2755#102		丁復義	2621-2755#131	
254	淡水區	是	是	否	SF251-0009	鄧公國小	淡水區	學府里	新北市淡水區學府路99號	大禮堂-世紀樓5樓、風雨操場、地下室、操場	學府里、鄧公里、幸福里、竿蓆里、中興里、長庚里、樹興里	陳信安	2629-7121#150		翁秋萍	2629-7121#151	
255	淡水區	是	是	否	SF251-0010	竹圍國小	淡水區	八勢里	新北市淡水區中正東路2段145號	地下室、風雨操場、操場	八勢里、竹圍里、民生里、民權里	孫德仁	2809-1475#51		李香慧	28091475#53	
256	淡水區	是	是	否	SF251-0011	育英國小	淡水區	埤島里	新北市淡水區14號	觀山樓2樓綜合教室、圖書館、操場	埤島里、義山里、興仁里、忠山里	林文安	2621-4390#102		楊惠芬	26214390#103	
257	淡水區	是	是	否	SF251-0012	興仁國小	淡水區	興仁里	新北市淡水區興仁路101巷10號	新大樓地下室、新大樓5樓學生活動中心、操場	興仁里、義山里、賢孝里、屯山里、蓆蓆里、中和里	林淑惠	2621-3783#311		陳彥彬	26213783#621	
258	淡水區	是	是	否	SF251-0013	坪頂國小	淡水區	坪頂里	新北市淡水區坪頂路757號	C棟樓一、二甲教室、C棟樓五、六甲教室、操場	坪頂里、樹興里	蔡宗晴	86263105#12		王昱婕	8626-3105#11	
259	淡水區	是	是	否	SF251-0014	忠山國小	淡水區	忠山里	新北市淡水區行忠路899號	明智館教學大學2樓、操場	忠山里、忠寮里、蓆蓆里、義山里、水源里	蔡誌晴	2621-6139#830		馮智明	2621-6139#832	
260	淡水區	是	是	否	SF251-0015	水源國小	淡水區	水源里	新北市淡水區北新路2段15號	行政大樓2樓禮堂、專科教室2樓韻律教室、行政大樓3樓聯誼教室、操場	水源里、忠寮里	黃孟嬌	2621-1347#12		蕭曉晴	2621-1347#20	
261	淡水區	是	是	否	SF229-0016	屯山國小	淡水區	屯山里	新北市淡水區淡金路五段111號	觀山樓地下室、長虹樓彩虹教室、風雨操場	屯山里、賢孝里、興仁里、中和里	李孟夙	2801-2591#830		簡麗美	2801-2591#831	
262	淡水區	是	是	否	SF251-0017	淡水商工	淡水區	埤島里	新北市淡水區商工路307號	朝陽館1樓、學生宿舍地下室、育健館1樓、操場	埤島里、忠寮里、北投里、水源里	顏祺晃	2620-3930#205		李欣恆	2620-3930#260	
263	淡水區	是	是	否	SF251-0018	天生國小	淡水區	油車里	新北市淡水區淡海路72巷26號	行政大樓地下室1樓、新民樓地下室1樓、明德樓地下室1樓、操場	沙鶯里、油車里、大庄里	邱昆瑩	2805-2695#830		謝喬名	2805-2695#833	
264	淡水區	是	是	否	SF251-0019	新興國小	淡水區	新興里	新北市淡水區新興街123號	觀海樓地下室1樓、朝星樓星光成秀晨演空間、望月樓一樓(喜球教室)、操場	新興里、新春里、新民里、新義里、沙鶯里、坵頂里、水雄里	曾昭輝	2620-3646#830		陳淑惠	2620-3646#831	
265	淡水區	是	是	否	SF251-0020	文化國小	淡水區	文化里	新北市淡水區真理街6號	小學活動中心、真理樓地下室、操場	文化里、新生里、民安里	吳欣暉	2621-2031#851		簡吟竹	2621-2031#852	
266	淡水區	是	是	否	SF251-0021	中泰國小	淡水區	中和里	新北市淡水區北山路5號	小集會場所-臨階樓2樓、圖書館-長機樓3樓、操場	中和里、蓆蓆里、屯山里、賢孝里	歐佩珊	2801-2033#113		賴伯賢	2801-2033#120	
267	淡水區	是	是	否	SF251-0022	竹圍國小自強分校	淡水區	福德里	新北市淡水區自強路33號	1樓	福德里	高上倫	2809-3245		陳永桐	2809-3245	
268	淡水區	是	是	否	SF251-0023	竹圍高中	淡水區	八勢里	新北市淡水區竹林路35號	至真樓1樓活動中心、綜合大樓地下1樓停車場、至美樓地下1樓菜市場、大禮堂	八勢里、竹圍里、民生里、民權里、福德里	林義舜	2809-1557#130		陳汎玲	2809-1557#131	
269	淡水區	是	是	否	SF251-0024	正德國中	淡水區	正德里	新北市淡水區北新路109號	5樓綜合教室、1樓向陽廣場、地下室忠孝樓、運動場	正德里、北新里、茂頂里、水雄里、北投里	王啓浩	2620-5136#140		王佳雯	2620-5136#142	
270	淡水區	是	是	否	SF251-0025	淡水國中	淡水區	文化里	新北市淡水區真理街10號	中正堂、誠正樓、日新樓、二校區操場-籃球場、中庭廣場	文化里、油車里、新民里、新生里	林水青	2621-2758#21		康玉珍	2621-2758#23	
271	淡水區	是	是	否	SF251-0026	新市國小	淡水區	北投里	新北市淡水區中山北路2段200號	多功能教室-A棟2樓、幼兒園B棟一樓、操場	北投里、埤島里、茂頂里、新春里	黃世民	2626-2141#830		王述國	2626-2141#831	
272	淡水區	否	是	否	SF251-0027	水源里活動中心	淡水區	水源里	新北市淡水區北新路2段15號	活動中心1樓	水源里	陳健宏	2622-1020#7510		張志植	2620-9579	
273	淡水區	否	是	否	SF251-0028	樹興里活動中心	淡水區	樹興里	新北市淡水區樹林口4之2號	活動中心1樓	樹興里	陳健宏	2622-1020#7510		許秋芬	8628-0291	
274	淡水區	否	是	否	SF251-0029	興音寺	淡水區	樹興里	新北市淡水區興福寮1之6號	1-3樓	樹興里	陳健宏	2622-1020#7510		惟宏師父	8628-0140	
275	淡水區	否	是	否	SF251-0030	真聖宮	淡水區	樹興里	新北市淡水區興福寮6之1號	1樓	樹興里	陳健宏	2622-1020#7510		吳書嫻	2622-1020#7738	
276	淡水區	是	是	否	SF251-0032	公八防災公園	淡水區	茂頂里	新北市淡水區中山北路二段381巷2號	公園綠地	中和里、屯山里、賢孝里、興仁里、蓆蓆里、義山里、忠山里、茂頂里、埤島里、水雄里、新興里、北投里、水源里、忠寮里、樹興里、坪頂里、福德里、竹圍里、民生里、八勢里、竿蓆里、鄧公里、中興里、長庚里、清文里、草東里、永吉里、民安里、幸福里	吳書嫻	2622-1020#7738		李慧婷	2622-1020#7107	
277	淡水區	是	否	否	SF251-0033	前山營區	淡水區	福德里	新北市淡水區自立路17號	1樓	福德里、民權里	吳書嫻	2622-1020#7738		江永勝	8809-7455	
278	淡水區	是	否	否	SF251-0034	后山營區	淡水區	福德里	新北市淡水區自強路419號	1樓	福德里、民權里	吳書嫻	2622-1020#7738		楊仁宏	8809-4322	
279	淡水區	是	是	否	SF251-0035	義理大學	淡水區	文化里	新北市淡水區義理街32號	文交廳	文化里、新生里、協元里、新民里、油車里	周翼子	2621-2121#1312		李義華	2621-2121#1313	

編號	區域	收容所 (是/否)	避難所 (是/否)	同時為物資 儲放點 (是/否)	收容所(避難 所)編號	收容所(避難所)名稱	區	所在 里別	地址 (市區路稅巷弄號)	所在樓層 (學校舍○○樓名)	服務 里別	聯絡人及管理人					
												聯絡人	辦公室電話	手機	管理人	辦公室電話	手機
280	淡水區	是	是	否	SF251-0036	淡江大學	淡水區	中興里	新北市淡水區英專路151號	學生活動中心	中興里、幸福里、鄧公里、學府里、北新里、正德里	陳珮合	2621-5656#2005		彭祥玲	2621-5656#2231	
281	淡水區	是	是	否	SF251-0037	臺北基督學院	淡水區	福德里	新北市淡水區自強路51號	體育館1樓	福德里、民權里、竹園里	王建智	2809-7661#2410		蔡佳全	2809-7661#2423	
282	淡水區	是	是	否	SF251-0038	聖約翰科技大學	淡水區	賢孝里	新北市淡水區淡金路四段499號	百齡堂	賢孝里、興仁里、崑山里、蕃薯里、中和里	鄭純婷	2801-3131#6185		陳惠英	2801-3131#6710	
283	淡水區	是	是	否	SF251-0039	樹興里辦公處	淡水區	樹興里	新北市淡水區樹林口42之3號	1樓	樹興里	陳健宏	2622-1020#7510		許秋芳	8626-0291	
284	淡水區	是	是	否	SF251-0040	義山市民活動中心	淡水區	義山里	新北市淡水區莿菜山路1號、3號	地下1樓	義山里、崑山里、忠察里、蕃薯里、興仁里	吳書嫻	2622-1020#7738		童永清	2622-7534	
285	淡水區	否	是	否	SF251-0041	淡江高中	淡水區	文化里	新北市淡水區真理街26號	禮拜堂	文化里、協元里、新生里、新民里	謝政鋒	2620-3850#141		李致芬	2620-3850#146	

編號	區域	收容所 (是/否)	避難所 (是/否)	同時為物 資儲放點 (是/否)	收容所(避難 所)編號	收容所(避難所)名稱	區	所在 里別	地址 (市區路巷弄號)	所在樓層 (學校舍○○樓名)	服務 里別	聯絡人及管理人					
												聯絡人	辦公室電話	手機	管理人	辦公室電話	手機
286	汐止區	是	是	是	SF221-0001	汐止區公所行政中心	汐止區	秀峰里	新北市汐止區新台五路一段268號	行政中心11樓禮堂	禮門里、智慧里、秀峰里、新昌里、白雲里、自強里、文化里、福安里、秀山里	林閔婷	26411111#127		張鈞傑先生	26411111#321	
287	汐止區	是	是	否	SF221-0002	東方科學園區	汐止區	文化里	新北市汐止區新台五路一段90號	園區1樓	智慧里、復興里、白雲里、文化里	林閔婷	26411111#128		陳培松先生	26963418#13	
288	汐止區	是	是	否	SF221-0003	崇德橋東市民活動中心	汐止區	崇德里	新北市汐止區茄苳路82號	活動中心1樓	崇德里、橋東里、新昌里、仁德里、建成里	林閔婷	26411111#129		陳政瑜	26411111#162	
289	汐止區	是	是	否	SF221-0004	康福市民活動中心	汐止區	康福里	新北市汐止區福德里3路9號	活動中心1樓	興福里、康福里	林閔婷	26411111#130		朱啟昌		
290	汐止區	是	是	否	SF221-0005	糧科市民活動中心	汐止區	糧科里	新北市汐止區糧科路119號	活動中心1樓	糧科里、福山里、宜興里、東勢里	林閔婷	26411111#131		楊淑惠	26411111#162	
291	汐止區	是	否	否	SF221-0006	保長抗訓練中心	汐止區	保新里	新北市汐止區大同路三段469號	D棟及1樓1樓	保新里、東山里、保長里、長安里	林閔婷	26411111#132		林文豐	86485736	
292	汐止區	是	否	否	SF221-0007	厚德里光市市民活動中心	汐止區	厚德里	新北市汐止區樟樹1路137巷26號2樓	活動中心2樓	厚德里、山光里、樟樹里、湖光里、忠孝里、湖匯里	林閔婷	26411111#133		詹芬芳	26411111#162	
293	汐止區	是	否	否	SF221-0008	翠柏新村安養中心-服務大樓	汐止區	長青里	新北市汐止區永春一路5號	服務大樓5樓禮堂	長青里、烘內里、八達里	林閔婷	26411111#134		楊淑宜組長	26451001#102	
294	汐止區	是	否	否	SF221-0009	青山園中小	汐止區	自強里	新北市汐止區莊敬街33號	體育館	自強里、文化里、復興里、大同里	林閔婷	26411111#135		蔡依玲主任	26917877#133	
295	汐止區	是	是	否	SF221-00010	金龍國小	汐止區	北峰里	新北市汐止區明峰街201號	卓越樓5F	金龍里、北峰里、北山里、忠山里、湖興里、湖匯里、湖光里	林閔婷	26411111#136		程瑞源主任	26959941#230	
296	汐止區	是	是	否	SF221-00011	崇德國小	汐止區	茄苳里	新北市汐止區茄苳路158號	禮堂-崇光堂1樓、會議室-榮光樓4樓	崇德里、茄苳里、東山里	林閔婷	26411111#137		蔣淑慧主任	86482052*31	
297	汐止區	是	是	否	SF221-00012	樟樹國小	汐止區	厚德里	新北市汐止區樟樹一路141巷2號	勵學樓5樓綜合教室	厚德里、山光里、樟樹里、湖光里、忠孝里、湖匯里	林閔婷	26411111#138		林慶賢事務組長	26421407#5301	
298	汐止區	是	是	否	SF221-00013	汐止國小	汐止區	智慧里	新北市汐止區大同路二段313號	勤學堂2樓	江北市、智慧里、大同里、禮門里、義民里、復興里、仁德里、忠孝里、山光里、烘內里	林閔婷	26411111#139		葉鴻德主任	26477271#300	
299	汐止區	是	是	否	SF221-00014	白雲國小	汐止區	福山里	新北市汐止區區民權街2段90號	明心樓1F故事屋	福山里、宜興里、東勢里、糧科里	林閔婷	26411111#140		洪國維	26403909#800	
300	汐止區	是	是	否	SF221-00015	汐止國中	汐止區	禮門里	新北市汐止區大同路二段394號	教學大樓7樓教室	仁德里、義民里、信望里、禮門里、江北市、大同里、城中里、建成里	林閔婷	26411111#141		蘇宗貴	26412065#1302	
301	汐止區	是	是	否	SF221-00016	秀峰高中	汐止區	秀峰里	新北市汐止區忠孝東路201號	體育館1樓	義民里、信望里、橋東里、秀峰里、新昌里、福安里、秀山里、白雲里	林閔婷	26411111#142		邱建偉主任	26412134#400	
302	汐止區	是	是	否	SF221-00017	北港國小	汐止區	拱北里	新北市汐止區沙萬路二段279號	新大樓5樓活動中心	拱北里、烘內里、鄉長里、八達里、湖興里、江北市	林閔婷	26411111#143		柯復吉主任	26462832*17	
303	汐止區	是	是	否	SF221-00018	樟樹國際實創中學	汐止區	忠孝里	新北市汐止區樟樹二路135號	信義樓5樓	樟樹里、忠孝里、北峰里、北山里、福山里、宜興里、中興里、厚德里、金龍里、福德里、興福里、康福里、忠山里、環河里、東勢里、山光里	林閔婷	26411111#144		陳燕鳳組長	26430686#301	
304	汐止區	是	是	否	SF221-00019	秀峰國小	汐止區	秀山里	新北市汐止區仁愛路90號	一樓多功能教室	秀山里、秀峰里、福安里、信望里、白雲里、自強里	林閔婷	26411111#145		陳秀珍主任	26480611#830	
305	汐止區	是	是	否	SF221-00020	長安國小	汐止區	長安里	新北市汐止區長興街一段80號	五守樓地下室	長安里、橋東里、保安里、保長里、拱北里、鄉長里、崇德里、建成里、城中里、保新里、烘內里	林閔婷	26411111#146		曾威誌	86480944#222	
306	汐止區	是	是	否	SF221-00021	保長國小	汐止區	保安里	新北市汐止區大同路三段553號	綠意樓四樓-樂活館	保安里、茄苳里、保長里、東山里、崇德里、保新里	林閔婷	26411111#147		陳宥廷主任	86482502#130	
307	汐止區	是	是	否	SF221-00022	北峰國小	汐止區	中興里	新北市汐止區環河街1號	體育館2樓	福德里、環河里、中興里、興福里、康福里、樟樹里、北峰里、北山里、糧科里	林閔婷	26411111#148		劉昌鴻主任	26941817#250	
308	汐止區	是	是	否	SF221-00023	東山國小	汐止區	東山里	新北市汐止區沙平路二段76號	小禮堂-勤學樓2樓	東山里	林閔婷	26411111#149		楊曉雯主任	26416170#13	
309	汐止區	是	是	否	SF221-00024	汐止綜合運動場(防災公園)	汐止區	秀峰里	新北市汐止區忠孝東路9號	1樓	禮門里、智慧里、秀峰里、新昌里、白雲里、自強里、文化里、福安里、秀山里	林閔婷	26411111#150		劉宏煌先生	26411111#255	
310	汐止區	是	是	否	SF221-00025	崑山市民活動中心	汐止區	崑山里	新北市汐止區崑山里忠三街8號	1樓	崑山里	林閔婷	26411111#151		陳晉琴	2641-3470	
311	汐止區	是	是	否	SF221-00026	保長里	汐止區	保長里	新北市汐止區保長里長興街二段50巷50號	1樓	保長里	林閔婷	26411111#152		楊亞琴	86475180	
汐止區																	
312	瑞芳區	是	是	是	SF224-0001	瑞芳區公所	瑞芳區	龍鎮里	新北市瑞芳區龍鎮里逢甲路82號	3樓禮堂	龍鎮里、龍興里、龍山里、龍安里	黃于瑛	24972250-1201		劉章志	24972250-1505	
313	瑞芳區	是	是	否	SF224-0002	瑞芳國小	瑞芳區	龍川里	新北市瑞芳區龍川里中山路2號	活動中心、千禧樓地下室	龍潭里、龍川里、龍興里、龍安里、東和里	李淑慧	24972058-130		周淑君	24972058-132	
314	瑞芳區	是	是	是	SF224-0003	瑞芳市民活動中心	瑞芳區	龍興里	新北市瑞芳區龍興里明燈路3段2號	3樓	龍潭里、龍川里、龍興里、龍鎮里	賴怡安	24972250-1202		王明茹	0922-888-866	
315	瑞芳區	是	是	否	SF224-0004	瑞芳高工	瑞芳區	龍安里	新北市瑞芳區龍安里瑞芳街60號	中正堂2樓、體育館3樓	龍安里、龍山里	王麗雲	24972516-201		蔡廷彰	24972516-202	
316	瑞芳區	是	是	否	SF224-0005	瑞芳國中	瑞芳區	新峰里	新北市瑞芳區新峰里三瓜子坑路1號	活動中心1樓、生活自理教室1樓	爪峯里、新峰里	林宏原 王金火	24972145-235		林廷彭	24972145-220	
317	瑞芳區	是	是	否	SF224-0006	深澳國小	瑞芳區	深澳里	新北市瑞芳區深澳里洞頂路101巷80號	活動中心、圖書室、多功能教室	深澳里、深澳里、南雅里	黃智銘	24961330-10		姚淑芬	24961330-12	
318	瑞芳區	是	是	否	SF224-0007	鼻頭國小	瑞芳區	鼻頭里	新北市瑞芳區鼻頭里鼻頭路99號	禮堂、圖書室、英語教室	南雅里、鼻頭里	吳紀輝	24911571-13		藍力軒	24911571-35	
319	瑞芳區	是	是	否	SF224-0008	吉慶國小	瑞芳區	吉安里	新北市瑞芳區吉安里大埔路95號	禮堂1樓、創美樓4、5樓	上天里、吉安里、吉慶里	林廷逸	24576405-630		周明珍	24576405-620	
320	瑞芳區	是	是	否	SF224-0009	猴洞國小	瑞芳區	弓橋里	新北市瑞芳區弓橋里九弓橋路69-1號	藝文教室1樓、自然教室1樓、多功能教室2樓	弓橋里、侯硤里、光復里、碩仁里	林憲輝	24960450-111		陳柏榮	24960450-112	
321	瑞芳區	是	是	否	SF224-0010	九份國小	瑞芳區	水慶里	新北市瑞芳區水慶里奇頂路145號	禮堂、八德樓2樓視聽教室、圖書館	崇文里、水慶里、碩德里、葉山里、福住里	曾旭良	24972263-22		郭嘉慶	24972263-21	
322	瑞芳區	是	是	否	SF224-0011	瑞濱市民活動中心	瑞芳區	瑞濱里	新北市瑞芳區瑞濱里建基路一段4-2號	1、2樓	深澳里、海濱里、瑞濱里	蔡宜汝	24976599		蔡宜汝	24972250-1110	
323	瑞芳區	是	是	否	SF224-0012	勸學堂	瑞芳區	銅山里	新北市瑞芳區銅山里祈堂路53號	3、4樓	銅山里、石山里、新山里、瓜山里	陳啟生	24962555		鄭正義	24965661	
324	瑞芳區	是	是	否	SF224-0013	瓜山國小	瑞芳區	瓜山里	新北市瑞芳區瓜山里五枝路306巷	禮堂、第二圖書館、淘金教室	銅山里、石山里、新山里、瓜山里	李思慧	2496-2036-168		賴怡安	24962036-132	
325	瑞芳區	是	是	否	SF224-0014	深澳市民活動中心	瑞芳區	深澳里	新北市瑞芳區深澳里深澳路67-1號	1樓活動中心	深澳里、海濱里、瑞濱里	賴宜汝	24063685		沈明發	24972250-1202	
326	瑞芳區	是	是	否	SF224-0015	威遠廟	瑞芳區	深新里	新北市瑞芳區深新里明路7-1號	1樓	深新里	黃瑞騰	24962612		劉怡安	24962150	
327	瑞芳區	是	是	否	SF224-0016	傑魚市民活動中心	瑞芳區	傑魚里	新北市瑞芳區傑魚里無坑路245巷2-1號2樓	2樓	傑魚里、東和里	周清標	24973228		蔡宜汝	24972250-1110	
328	瑞芳區	是	是	否	SF224-0017	東和市民活動中心	瑞芳區	東和里	新北市瑞芳區東和里中山路20號	1、2樓	東和里、龍潭里	周樹光	24972704		蔡宜汝	24972250-1110	
329	瑞芳區	是	是	否	SF224-0018	爪峰市民活動中心	瑞芳區	爪峯里	新北市瑞芳區爪峯里三瓜子坑路279-2號	3樓	新峰里、爪峯里	簡明益	24061505		蔡宜汝	24972250-1110	
330	瑞芳區	是	是	否	SF224-0019	福住第二市民活動中心	瑞芳區	福住里	新北市瑞芳區福住里佛堂巷7號	1樓	福住里	蔡廷章	24970372		賴怡安	24972250-1202	
331	瑞芳區	是	是	否	SF224-0020	新山市民活動中心	瑞芳區	新山里	新北市瑞芳區新山里金光路241號之1	1樓	新山里	吳喬芳	24961399		賴怡安	24972250-1202	
332	瑞芳區	是	是	否	SF224-0021	瑞濱國小	瑞芳區	瑞濱里	新北市瑞芳區瑞濱里瑞濱路34號	活動中心2樓-風雨操場3樓 綜合教室	深澳里、海濱里、瑞濱里	蔡宜汝	24978184-131		黃柏安	24978184-121	
333	瑞芳區	否	是	否	SF224-0022	瑞芳棒球場	瑞芳區	柑梓里	新北市瑞芳區明燈路1段201巷	棒球場	柑梓里、龍鎮里	蔡建輝	24972250-1105		楊澤智	24972250-1104	
334	瑞芳區	是	是	否	SF224-0023	海濱市民休閒場	瑞芳區	海濱里	新北市瑞芳區海濱二路68-1號	1樓	瑞濱里、海濱里	鄭建華	2496-8143		李秉淵	24972250-1204	
瑞芳區																	
335	土城區	是	是	否	SF236-0001	清和市民活動中心	土城區	清和里	新北市土城區青雲路368號1樓	活動中心1樓	清和里、清化里	劉友坤	(02)2273-2000#177		里長張源寶	(02)2274-5669	
336	土城區	是	是	否	SF236-0002	清化市民活動中心	土城區	清和里	新北市土城區青雲路368號4樓	活動中心4樓	清化里、清和里	劉友坤	(02)2273-2000#178		里長袁慧如	(02)2261-5380	
337	土城區	是	是	否	SF236-0003	青雲、柑林市民活動中心	土城區	青雲里	新北市土城區清水路141巷18號B1	活動中心B1	青雲里、柑林里	劉友坤	(02)2273-2000#179		里長張育誠廖特青	(02)2265-9858	
338	土城區	是	是	否	SF236-0004	青山市民活動中心	土城區	青山里	新北市土城區明德路1段74之1號1樓	活動中心1樓	青山里、清水里、清溪里、永富里	劉友坤	(02)2273-2000#180		里長姚華章	(02)2273-6647	
339	土城區	是	是	否	SF236-0005	永富市民活動中心	土城區	青山里	新北市土城區明德路1段74之1號2樓	活動中心2樓	清水里、永富里、青山里	劉友坤	(02)2273-2000#181		里長黃思儀	(02)2264-4813	
340	土城區	是	是	是	SF236-0006	廷察市民活動中心	土城區	廷察里	新北市土城區永豐路240之1號	活動中心1樓	廷察里、永豐里、金城里		(02)2273-2000#182		里長李月嬌	(02)2262-6089	
341	土城區	是	是	否	SF236-0007	清水高中	土城區	永富里	新北市土城區明德路1段72號	綜合體育館3樓、體育館地下室、至美樓地下室	永富里、永豐里、金城里、清水里、清和里、清化里、清溪里、峯廷里、平和里、廷察里、廷壽里、安和里、廷吉里、延和里、青山里、廷緣里	總務主任林俊宏	(02)2270-7801#400		事務組長黃于嘉	(02)2270-7801#410	

編號	區域	收容所 (是/否)	避難所 (是/否)	同時為物資儲放點 (是/否)	收容所(避難所)編號	收容所(避難所)名稱	區	所在里別	地址 (市區路巷弄號)	所在樓層 (學校含○○樓名)	服務 里別	聯絡人及管理人				
												聯絡人	辦公室電話	手機	管理人	辦公室電話
342	土城區	是	是	否	SF236-0008	中正國中	土城區	青雲里	新北市土城區金城路2段247號	至善1樓編號136-139教室(4間教室)、多功能活動中心-德發樓4樓	中正里、樹林里、青雲里	總務主任林碧文	(02)2262-8456*819		事務組長葉勳廷	(02)2262-8456*866
343	土城區	是	是	否	SF236-0009	安和國小	土城區	安和里	新北市土城區延和路23號	教學大樓5樓、教學大樓4樓、教學大樓3樓	安和里、延和里、延壽里、平和里、延壽里、峯延里、延吉里	總務主任林楷	(02)2260-3451*131		事務組長薛水田	(02)2260-3451*132
344	土城區	是	是	否	SF236-0010	清水國小	土城區	清溪里	新北市土城區金城路2段356號	至善樓地下室右側(下樓左轉)-學生活動區、至善樓地下室左側(下樓右轉)-儲藏區、語文故事屋-維福樓5樓	清溪里、樹林里、永豐里、峯延里、平和里、延壽里、延壽里、安和里、青雲里、延吉里、延和里、金城里、延壽里	事務組長許慈殷	(02)2261-8316*832		總務主任許郡珩	(02)2261-8316*831
345	土城區	是	是	是	SF236-0011	土城區公所	土城區	埤塘里	新北市土城區金城路1段101號	區公所禮堂7樓	埤塘里、土城里、員林里、員仁里、長風里、員福里	劉友坤	(02)2273-2000*177		楊麗涵	(02)2273-2000*543
346	土城區	是	是	否	SF236-0012	廣福市民 活動中心	土城區	廣福里	新北市土城區學府路1段99巷底1樓	活動中心1樓	廣福里、埤塘里、瑞興里、復興里、學成里、廣福里	劉友坤	(02)2273-2000*178		里長丁科秀	(02)2262-9394
347	土城區	是	是	否	SF236-0013	廣興市民 活動中心	土城區	廣福里	新北市土城區學府路1段99巷底2樓	活動中心2樓	廣興里、廣福里	劉友坤	(02)2273-2000*179		里長張淑玲	(02)2262-5088
348	土城區	是	是	否	SF236-0014	員林市民 活動中心	土城區	員林里	新北市土城區員林街15號1樓	活動中心1樓	員林里、員福里、埤塘里、土城里、長風里、員信里	劉友坤	(02)2273-2000*180		里長蔡黃地	(02)2261-0593
349	土城區	是	是	否	SF236-0015	新北高工	土城區	學府里	新北市土城區學府路1段241號	志清堂1樓、圖書館6樓	學府里、明德里、學士里、樂利里、日新里、日和里、寶鏡里、裕生里、中正里、員仁里、土城里、長風里、員信里、埤塘里、永安里	總務主任簡永益	(02)2261-2483*30		事務組長陳淑娟	(02)2261-2483*92
350	土城區	是	是	否	SF236-0016	土城國小	土城區	埤塘里	新北市土城區興城路17號	地下室-美育樓、地下室-群英樓	復興里、復興里、埤塘里、學成里、日新里、寶鏡里、樂利里、廣福里、學府里、裕生里、中正里、學士里、明德里、廣興里、日新里、裕生里、寶鏡里、日和里、埤塘里、瑞興里、樂利里、學府里、復興里、學成里、學士里、明德里	總務主任李忠修	(02)2270-0177*851		事務組長方士豪	(02)2270-0177*855
351	土城區	是	是	否	SF236-0017	廣福國小	土城區	廣福里	新北市土城區學府路1段127號	至誠樓2樓大辦公室、至善樓2樓205會議室、至誠樓5樓視聽中心	復興里、復興里、埤塘里、學成里、日新里、寶鏡里、樂利里、廣福里、學府里、裕生里、中正里、學士里、明德里、廣興里、日新里、裕生里、寶鏡里、日和里、埤塘里、瑞興里、樂利里、學府里、復興里、學成里、學士里、明德里	總務主任簡志明	(02)2262-6782*400		學務主任謝明昇	(02)2262-6782*300
352	土城區	是	是	否	SF236-0018	樂利國小	土城區	日新里	新北市土城區裕生路65號	綜合教室-忠賢樓5樓、會議室-力行樓2樓、視聽教室-弘道樓3樓	復興里、復興里、埤塘里、學成里、日新里、寶鏡里、樂利里、廣福里、學府里、裕生里、中正里、學士里、明德里、廣興里、日新里、裕生里、寶鏡里、日和里、埤塘里、瑞興里、樂利里、學府里、復興里、學成里、學士里、明德里	總務主任陳良仁	(02)2266-2568*830		事務組長許嘉萍	(02)2266-2568*831
353	土城區	是	是	否	SF236-0019	裕德高中	土城區	日和里	新北市土城區擺接堡路1號	一樓演藝廳(含閱覽室)、地下一樓-風雨操場、八樓活動中心	日和里、員林里、員福里	總務主任簡嘉良	(02)8261-7889*602		庶務組長林小玄	(02)8261-7889*611
354	土城區	是	是	否	SF236-0020	中華高中	土城區	員仁里	新北市土城區域林路2號	守善堂、圖書館-守善堂2樓、會議室-福全樓2樓	員仁里、員信里	總務主任鄧再智	(02)2269-3641*154		管理員邱正達	(02)2269-3641*152
355	土城區	是	是	是	SF236-0021	永寧市民 活動中心	土城區	永寧里	新北市土城區永寧路32巷10弄10號	活動中心2樓	永寧里、大安里	劉友坤	(02)2273-2000*177		里長周清芳	(02)2269-6053
356	土城區	是	是	否	SF236-0022	祖田市民 活動中心	土城區	祖田里	新北市土城區中央路4段283之1號2樓	活動中心2樓	祖田里、頂新里、頂福里	劉友坤	(02)2273-2000*177		里長 呂惠美	(02)2267-5698
357	土城區	是	是	否	SF236-0023	沛陵市民 活動中心	土城區	沛陵里	新北市土城區三民路23巷8弄9號	活動中心1、2樓	沛陵里、永寧里、頂福里	劉友坤	(02)2273-2000*177		里長陳國友	(02)2269-4718
358	土城區	是	是	是	SF236-0024	頂埔市民 活動中心	土城區	頂埔里	新北市土城區中央路4段55之12號	活動中心1樓	頂埔里、沛陵里、頂福里、頂新里、祖田里	劉友坤	(02)2273-2000*177		里長林忠謀	(02)2267-8936
359	土城區	是	是	否	SF236-0025	土城國中	土城區	永寧里	新北市土城區永寧路18號	綜合大樓4樓、綜合大樓1樓閱覽室、群英樓1樓110、B111、B112等3教室	大安里、永寧里、沛陵里	總務主任劉志	(02)2267-5135*401		事務組長陳欣怡	(02)2267-5135*402
360	土城區	是	是	否	SF236-0026	頂埔國小	土城區	頂埔里	新北市土城區中央路4段205號	體育館	頂福里、頂埔里、頂新里、祖田里	總務主任劉志	(02)2268-6800*830		事務組長何宜宗	(02)2268-6800*833
361	土城區	否	是	否	SF236-0027	土城綜合 體育場 (防災公園)	土城區	中正里	新北市土城區裕民路193之1號	無	青山里、清和里、清化里、永豐里、永富里、金城里、延壽里、峯延里、延吉里、青雲里、清溪里、清水里、安和里、延和里、延壽里、平和里、延壽里、員仁里、埤塘里、日和里、明德里、學士里、瑞興里、復興里、廣興里、員林里、員信里、員福里、日新里、裕生里、樂利里、廣福里、土城里、學成里、埤塘里、寶鏡里、樹林里、中正里、學府里、長風里、頂埔里、祖田里、頂新里、頂福里、清化里、永安里、永安里	劉友坤	(02)2273-2000*177		臨時人員宋育青	(02)2273-2000*456
362	土城區	是	是	否	SF236-0028	宏國德霖 科技大學	土城區	清化里	新北市土城區青雲路380巷1號	體育館4樓	清化里、清和里	總務助理黃政豪	(02)2273-3567*565		總務長林全信	(02)2273-3567*567

編號	區域	收容所 (是/否)	遊樂所 (是/否)	同時為 育備啟點 (是/否)	收容所(遊樂 所)編號	收容所(遊樂所)名稱	區	所在 里別	地址 (市區路段巷弄號)	所在樓層 (學校舍○○樓名)	服務 里別	聯絡人及管理人				
												聯絡人	辦公室電話	手機	管理人	辦公室電話
363	蘆洲區	是	是	是	SF247-0001	蘆洲區公所	蘆洲區	保和里	新北市蘆洲區三民路95號	區公所7樓	光華里、保德里、鶯江里、保和里、仁復里、得勝里、仁愛里、中華里、仁德里、福正義里、南港里、永樂里、永康里、成功里	吳麗鳳	2281-1484*110		傅珮如	2281-1484*126
364	蘆洲區	是	是	否	SF247-0002	永平市民活動中心	蘆洲區	永樂里	新北市蘆洲區永平街1號4樓	永平市場4樓		莊尚修	2281-1484*230		李振基	8282-6354
365	蘆洲區	是	是	否	SF247-0004	重陽市民活動中心	蘆洲區	樓厝里	新北市蘆洲區集賢路221巷11號	重陽活動中心1樓		莊尚修	2281-1484*230		吳金興	8282-8010
366	蘆洲區	是	是	否	SF247-0005	民生市民活動中心	蘆洲區	民和里	新北市蘆洲區民生街129巷11號	民生活動中心1樓		莊尚修	2281-1484*230		吳鳳珠	8282-8750
367	蘆洲區	是	是	否	SF247-0006	水滸市民活動中心	蘆洲區	水滸里	新北市蘆洲區民族路426巷17號	水滸活動中心1樓		莊尚修	2281-1484*230		李淑琴	2285-9885
368	蘆洲區	是	是	否	SF247-0007	中路市民活動中心	蘆洲區	中路里	新北市蘆洲區光華路107巷11號	中路活動中心1樓		莊尚修	2281-1484*230		鍾偉德	無
369	蘆洲區	是	是	否	SF247-0008	得仁市民活動中心	蘆洲區	得仁里	新北市蘆洲區中山一路415號6樓	得仁市民活動中心6樓		莊尚修	2281-1484*230		林昌昆	8283-2126
370	蘆洲區	是	是	否	SF247-0009	財團法人新北市基督徙漢禮 拜堂	蘆洲區	仁德里	新北市蘆洲區三民路26巷71弄2號B1地下室	三民路26巷71弄2號B1地下室		羅金蓮	2283-1223*21		呂明麟	2281-6700
371	蘆洲區	是	是	否	SF247-0010	成功國小	蘆洲區	成功里	新北市蘆洲區長安街311號	演藝廳-成真樓5樓、集賢廳-永康樓5樓	永樂里、永康里、忠義里、長安里、成功里、永德里	張哲源	2285-8998*842		丁雪華	2285-8998*840
372	蘆洲區	是	是	否	SF247-0011	鶯江國中	蘆洲區	正義里	新北市蘆洲區長樂路235號	忠慈樓1樓教室2間(125、126)、忠慈樓1樓教室1間(124)、忠慈樓1樓教室1間(123)	正義里、南港里、永樂里、保新里	劉繼元	8286-2517*115		林貞貞	8286-2517*112
373	蘆洲區	是	是	否	SF247-0012	三民高中	蘆洲區	保和里	新北市蘆洲區三民路96號	遠仙堂禮堂、雙聖樓、四維樓	保德里、水滸里、鶯江里、保和里、信義里、水河里、仁愛里、忠孝里、福安里	曾晉儀	2289-4673*231		丁振博	2289-4675*230
374	蘆洲區	是	是	否	SF247-0013	蘆洲國中	蘆洲區	中原里	新北市蘆洲區中正路265號	活動中心1樓、教學大樓地下室、忠孝三樓會議室	中原里、保德里、光明里、永德里	吳芝美	2281-1571*311		周興隆	2281-1571*310
375	蘆洲區	是	是	否	SF247-0014	仁愛國小	蘆洲區	水滸里	新北市蘆洲區民族路488號	第一棟B1-動動館、第四棟B1-妙妙房、	水滸里、復興里、水河里、仁愛里、保新里、忠孝里	王力中	2283-8815*830		楊莉芃	22838815*822
376	蘆洲區	是	是	否	SF247-0015	忠義國小	蘆洲區	正義里	新北市蘆洲區光榮路99號	地下室室內籃球場、有聲圖書館、517音樂教室	正義里、中原里、南港里、保新里	蔡佩君	2289-9591*241		許瓊月	22899591*201
377	蘆洲區	是	是	否	SF247-0016	鶯江國小	蘆洲區	鶯江里	新北市蘆洲區民族路7號	鶯江樓5樓、八德樓地下室	樓厝里、鶯江里、仁復里、信義里、仁德里、仁義里、福安里	虞繼宏	2281-9980*9502		蔡明貴	2281-9980*9505
378	蘆洲區	是	是	否	SF247-0017	蘆洲國小	蘆洲區	保和里	新北市蘆洲區中正路100號	彩虹樓5樓、彩虹樓4樓、和平樓地下室	中原里、光華里、保和里、仁復里、得勝里、中華里	宋國洋	2281-6202*104		張福仁	2281-6202*141
379	蘆洲區	是	是	否	SF247-0018	徐匯中學	蘆洲區	溪瀨里	新北市蘆洲區中山一路1號	自強樓1樓、教學大樓2樓、三省樓2樓教室4間	恆德里、溪墘里、樹德里	蔡瑪莉	2281-7565*8303		黃晴瑜	2281-7565*8301
380	蘆洲區	是	是	否	SF247-0019	永安兒童公園市民活動中心	蘆洲區	恆德里	新北市蘆洲區永安北路二段42-6號	永安兒童公園市民活動中心1樓	恆德里、玉清里、仁義里	莊尚修	2281-1484*230		唐淑華	8282-1087
381	蘆洲區	是	是	否	SF247-0020	溪墘湧強市民活動中心	蘆洲區	溪墘里	新北市蘆洲區信義路65號	溪墘湧強市民活動中心1F	溪墘里、樹德里、仁德里、民和里	莊尚修	2281-1484*230		林銘鴻	8282-8294
382	蘆洲區	是	是	否	SF247-0021	蘆洲柳堤防災公園	蘆洲區	正義里	新北市蘆洲區光榮路及長樂路口	室外	正義里、南港里、永樂里、永康里、成功里	吳麗鳳	2281-1484*110		傅珮如	2281-1484*126
383	蘆洲區	是	是	否	SF247-0022	仁愛市民活動中心	蘆洲區	水滸里	新北市蘆洲區民權路143號1樓	仁愛市民活動中心1樓	水滸里、水河里、保德里、保新里、忠孝里、仁愛里	莊尚修	2281-1484*230		陳雅芬	2281-1484*290
蘆洲區																
384	五股區	是	是	否	SF248-0001	更新市民活動中心	五股區	更寮里	新北市五股區更寮路47號	1樓	興珍里、更寮里、集福里	李典倫	2291-6051*113		里幹事徐豐都	2291-6051*206
385	五股區	是	是	否	SF248-0003	成功市民活動中心	五股區	成功里	新北市五股區西雲路163號	2樓	成州里、成功里、成德里、六福里、成泰里	李典倫	2291-6051*113		里幹事徐豐都	2291-6051*206
386	五股區	是	是	否	SF248-0004	成州市民活動中心	五股區	成州里	新北市五股區西雲路267號	1樓	集福里、成州里、成功里、成德里、六福里、集賢里、成泰里	李典倫	2291-6051*113		里幹事徐豐都	2291-6051*206
387	五股區	是	是	否	SF248-0005	新北市五股區立體停車場	五股區	五股里	新北市五股區工商路3號	1樓	興珍里、更寮里、五股里、五福里、德音里	里幹事徐豐都	2291-6051*206		許信章、莊兩云、王正宇	8295-5708
388	五股區	是	是	否	SF248-0006	成州國小	五股區	成州里	新北市五股區成泰路三段493號	禮堂、簡亭樓1樓故事屋、簡亭樓1樓D101綜合教室、操場及風雨操場	集福里、觀音里、成州里、成功里、五龍里、陸一里、成德里、六福里、集賢里	事務組長楊學政	22933613*41		總務主任黃宜傑	22933613*40
389	五股區	是	是	否	SF248-0007	更寮國小	五股區	興珍里	新北市五股區四維路2號	興珍館2樓、操場	興珍里、更寮里	總務主任盧晉順	29824591*500		事務組長 李聖文	29824591*510
390	五股區	是	是	否	SF248-0008	五股國小	五股區	五股里	新北市五股區成泰路二段49號	歡樂樓1樓、碧綠樓乙1樓、敬業樓1樓、操場及球場	五龍里、五股里五福里、陸一里、民義里、福德里	事務組呂雅萍	22917191*822		總務主任 黃任楷	22917191*821
391	五股區	是	是	否	SF248-0009	德音國小	五股區	水碓里	新北市五股區明德路2號	維心樓113活動教室、維心樓114齡齡中心、地下1樓探索中心、風雨操場	德音里、寶商里、德泰里、民義里、水碓里、福德里	總務主任程麗華	22924152*830		事務組長陳光漢	22924152*831
392	五股區	是	是	否	SF248-0010	五股國中	五股區	五股里	新北市五股區成泰路二段49號15號	家長會、忠孝樓1樓飛碟教室、風雨操場	五股里、五福里、寶商里、德泰里、水碓里	總務主任于樹剛	22915224*111		事務組長邱耀榮	22915224*114
393	五股區	是	是	否	SF248-0011	駕訓中心	五股區	德音里	新北市五股區成泰路一段175號	生活區A棟3樓	德音里、寶商里、德泰里、水碓里	作訓科士官長作戰士張武傑	2292-5165		總務科校後李官少校 張祖嘉	2293-1592
394	五股區	是	是	是	SF248-0012	公民會館	五股區	成泰里	新北市五股區御史路3巷59號	1樓	觀音里、五龍里、陸一里、民義里、成泰里、福德里	李典倫	2291-6051*113		里幹事徐豐都	2291-6051*206
395	五股區	是	是	否	SF248-0013	觀音市民活動中心	五股區	觀音里	新北市五股區凌雲路三段17之2號	1樓	觀音里、集賢里	李典倫	2291-6051*113		里幹事徐豐都	2291-6051*206
396	五股區	是	是	否	SF248-0014	防災體健公園	五股區	成德里	新北市五股區成泰路三段與成州八路交叉	1樓	五股里、水碓里、成功里、成泰里、五福里、集賢里、集福里、成德里、德音里、五龍里、民義里、福德里、寶商里、里興珍、觀音里、陸一里、六福里、更寮里、德泰里、成州里	李典倫	2291-6051*113		課員陳晴方	2291-6051*408
五股區																
397	泰山區	是	是	是	SF243-0001	泰山區公所	泰山區	同榮里	新北市泰山區明志路一段322號	5樓展演廳	同榮里、同興里、福泰里、福興里	廖瑋玳	2909-9551*1402		胡建文	2909-9551*1400
398	泰山區	是	是	否	SF243-0002	泰山國中	泰山區	山腳里	新北市泰山區泰林路二段498號	學生活動中心、動學樓 1樓圖書教室、桌球教室	山腳里、黎明里、大科里	黃玉容	2296-2519*152		劉士嘉	2296-2519*151
399	泰山區	是	是	否	SF243-0003	黎明市民活動中心	泰山區	黎明里	新北市泰山區黎明路233號	活動中心1樓	黎明里、大科里	張福鏡	2297-2060		沈仇美美	2297-2060
400	泰山區	是	是	否	SF243-0004	泰山國小	泰山區	山腳里	新北市泰山區泰林路二段255號	學生活動中心、健康中心、育才樓一樓之魚樂園	山腳里、黎明里、福泰里、楓樹里	王詩惠	2909-8842*141		黃登冠	2909-8842*140
401	泰山區	是	是	否	SF243-0005	泰山體育館	泰山區	同榮里	新北市泰山區公園路54號	館內、3樓及地下1樓	同榮里、同興里、義學里、義仁里、全興里	孫雅淇	2296-9000		孫雅淇	2296-9000
402	泰山區	是	是	否	SF243-0006	同榮國小	泰山區	同榮里	新北市泰山區公園路33號	視聽中心-前棟A209、前棟幼兒園寢室三間-前棟二樓A201、A202、A203教室、前棟三樓故事屋-A307教室	同榮里、義學里、義仁里	吳國義	2296-8551*120		廖明正	2296-8551*168
403	泰山區	是	是	否	SF243-0007	義學國小	泰山區	義仁里	新北市泰山區民生路30號	人文樓與科技樓連接處下方地下禮堂、人文樓與科技樓三樓連接廣場、人文樓與科技樓四樓連接廣場	義學里、義仁里、同榮里、福興里、全興里	張子韻	2297-2048*302		陳文益	2297-2048*300
404	泰山區	是	是	否	SF243-0008	明志國小	泰山區	新明里	新北市泰山區新生路2號	體育館-綜合大樓3F、地下室-綜合大樓B1、視聽教室-綜合大樓4F	明志里、新明里、泰友里、貴和里	吳昭涼	2906-1133*40		張雅婷	29061133*41
405	泰山區	是	是	否	SF243-0009	義學國中	泰山區	義仁里	新北市泰山區民生路33號	圖書館2、3樓、演藝廳、三樓視聽教室	義學里、義仁里	蔡澤安	2296-1168*301		張巧慧	2296-1168*300
406	泰山區	是	是	否	SF243-0010	泰山高中	泰山區	同榮里	新北市泰山區辭修路7號	四樓禮堂、自強樓跆拳道館、莊敬樓地下室	同榮里、同興里、福興里、全興里	劉志豐	2296-3625*310		李鴻志	2296-3625*400
407	泰山區	是	是	否	SF243-0011	明志科大	泰山區	貴子里	新北市泰山區工專路84號	體育館3樓(棒球場)	貴子里、貴賢里、貴和里	邱明誌	2908-9899*4102		顏冠宜	2908-9899*4124
408	泰山區	是	是	否	SF243-0012	黎明技術學院	泰山區	黎明里	新北市泰山區泰林路三二2號	體育館	山腳里、黎明里、大科里	陳佳誌	2909-7811*1325		顏廷忠	2909-7811*1301
409	泰山區	是	是	否	SF243-0013	明志市民活動中心	泰山區	明志里	新北市泰山區明志路二段426號	活動中心1、4、5樓	明志里、新明里、泰友里	陳春祈	2296-8436		郭良田	2900-9482

編號	區域	收容所 (是/否)	避難所 (是/否)	同時為物 資儲放點 (是/否)	收容所(避難 所)編號	收容所(避難所)名稱	區	所在 里別	地址 (市區路巷弄號)	所在樓層 (學校舍○○樓名)	服務 里別	聯絡人及管理人				
												聯絡人	辦公室電話	手機	管理人	辦公室電話
410	泰山區	是	是	否	SF243-0014	貴和市民活動中心	泰山區	貴和里	新北市泰山區明志路三段365號	活動中心1樓	貴和里、貴賢里、貴子里	劉美惠	2904-1112		莊鄧秀里	2906-5669
411	泰山區	是	是	否	SF243-0015	楓樹福泰市民活動中心	泰山區	楓樹里	新北市泰山區楓江路26巷26號	活動中心1、2樓及地下室	楓樹里、福泰里、山腳里	林大華	2909-7669		張文虎	2909-9464
412	泰山區	是	是	否	SF243-0016	義仁市民活動中心	泰山區	義仁里	新北市泰山區明志路二段177號	活動中心1、2樓	明志里、義學里、義仁里、泰友里、新明里	許火炎	2296-2319		蔡宜桂花	2296-2319
413	泰山區	是	是	否	SF243-0017	山腳市民活動中心	泰山區	山腳里	新北市泰山區福德街14號	活動中心1樓、2樓	山腳里、福泰里、楓樹里	王國超	2297-0077		沈在美美	2297-2060

編號	區域	收容所 (是/否)	避難所 (是/否)	同時為物資儲放點 (是/否)	收容所(避難所)編號	收容所(避難所)名稱	區	所在里別	地址 (市區路段巷弄號)	所在樓層 (學校舍○○樓名)	服務里別	聯絡人及管理人				
												聯絡人	辦公室電話	手機	管理人	辦公室電話
414	林口區	是	是	是	SF244-0001	林口區公所	林口區	西林里	仁愛路一段378號	區公所4樓	林口區、西林里	李圳杰	2603-3111#215		黎麗芳	2603-3111#230
415	林口區	是	是	否	SF244-0002	林口國小	林口區	菁湖里	林口路76號	水愛樓-籃球場3樓、竹林樓-4樓韻律教室、竹林樓-2樓大辦公室、上操場	菁湖里、中湖里	陳筠祥	2601-1010#831		鍾國銘	26011010#830
416	林口區	是	是	是	SF244-0003	嘉寶國小	林口區	嘉寶里	嘉溪雅坑22號	教學樓地下室、教學樓四樓、教學樓二樓音樂教室、操場	嘉寶里、下福里	蔡欣怡	2605-2716#830		謝銘襄	2605-2716#810
417	林口區	是	是	是	SF244-0004	興福國小	林口區	下福里	下福里20鄰10-1號	活動中心-幼兒園二樓、藝文館-教學行政大樓3樓、音樂教室-英達大樓一樓、操場	下福里、瑞平里	廖淑珍	26062895#200		劉銀漢	2606-2895#100
418	林口區	是	是	是	SF244-0005	瑞平國小	林口區	太平里	太平里後坑34之1	行政教學樓、視聽教室3樓、教學大樓會議室、教學大樓圖書館、操場	嘉寶里、下福里、瑞平里、太平里	林燕平	2605-2779#13		張阿美	2605-2779#17
419	林口區	是	是	否	SF244-0006	醒吾高中	林口區	東林里	粉寮路一段75巷80號	四樓禮堂-誠品樓4樓、綜合2、會議2、運動場	東林里	郭樹人	26012644#1901		詹前衛	2601-2644#1907
420	林口區	是	是	否	SF244-0007	林口國中	林口區	湖南里	民治路25號	迎曦樓1、2、3樓教室、運動場	西林里、仁愛里	詹志偉	2601-1014#31		張麗麗	2601-1014#32
421	林口區	是	否	否	SF244-0008	麗園國小	林口區	麗園里	林口區忠孝路591號	活動中心2樓、麗正樓禮堂、操場	麗園里、東勢里	吳嘉麟	2609-1061#752		張碧容	2609-1061#751
422	林口區	是	是	否	SF244-0009	麗林國小	林口區	麗林里	公園路46號	活動中心1樓、一二期校舍地下室、活動中心地下室、操場	麗林里、仁愛里	徐慧芳	2600-8457#111		黃秋梅	2600-8457#166
423	林口區	是	是	是	SF244-0010	南勢國小	林口區	南勢里	南勢街215號	地下停車場、3、4樓儲藏空間、綜合教室、戶外地坪	南勢里	彭成君	2609-1020#831		吳蕙蘭	2609-1020#831
424	林口區	是	是	否	SF244-0011	林口高中	林口區	東勢里	仁愛路二段173號	活動中心1樓、活動中心3樓、操場、籃球場	西林里	宋永豐	2600-9482#600		戴偉倫	2600-9482#605
425	林口區	是	否	否	SF244-0012	崇林國中	林口區	麗園里	文化一路一段20號	桌球教室+跆拳道教室-崇智樓地下室一樓、舞蹈教室-崇智樓地下室一樓、活動中心-崇智樓3樓、操場	東勢里、麗園里、麗林里	夏安琪	2609-5829#130		陳怡君	2609-5829#134
426	林口區	是	否	否	SF244-0013	頭湖國小	林口區	湖南里	民權路101號	多功能教室二樓、視聽教室行政樓3樓、韻律教室行政樓3樓、操場	湖南里、頂福里	侯莉琪	2608-0766#830		江孟柔	2608-0766#831
427	林口區	是	是	否	SF244-0014	佳林國中	林口區	中湖里	中山路268號	活動中心-A棟2樓、圖書館-A棟1樓、操場	湖南里、中湖里、菁湖里	張萬德	26028555#600		廖璇妙	2602-8555#610
428	林口區	是	是	否	SF244-0015	湖南省民活動中心	林口區	湖南里	民權路165號	1-2樓	湖南里、中湖里	張俊穎	2603-3111#607		里長黃添龍	2601-0289
429	林口區	是	是	否	SF244-0016	麗林市民活動中心	林口區	麗林里	公園路59號	3樓	麗林里	張俊穎	2603-3111#607		里長薛純良	2608-1356
430	林口區	是	是	否	SF244-0017	林口市民活動中心	林口區	林口里	中正路100號	3樓	林口里、東林里	張俊穎	2603-3111#607		里長蘇夏宗	2601-1591
431	林口區	是	是	否	SF244-0018	湖北省民活動中心	林口區	湖北里	後湖17-6號	1-2樓	湖北里、太平里、嘉寶里、頂福里	張俊穎	2603-3111#607		里長張文清	2603-2508
432	林口區	是	是	否	SF244-0020	師範大學林口校區體育館	林口區	林口里	仁愛路一段2號	體育館1F、B1	林口里	李夏儀	774-8301		梅煒廷	7714-8888#8466
433	林口區	是	是	否	SF244-0021	麗園市民活動中心	林口區	麗園里	忠孝路369巷17號	2樓	麗園里	張俊穎	2603-3111#607		里長黃添龍	2600-1457
434	林口區	是	是	否	SF244-0022	東勢市民活動中心	林口區	東勢里	麗園一街35號	3樓	東勢里	張俊穎	2603-3111#607		里長李文基	2609-6311
435	林口區	是	是	否	SF244-0023	南勢市民活動中心	林口區	南勢里	南勢二街154號	1-2樓	南勢里	張俊穎	2603-3111#607		里長陳國添	2609-0168
436	林口區	是	是	否	SF244-0024	太平市民活動中心	林口區	太平里	汕頭32號	1樓	太平里、瑞平里	張俊穎	2603-3111#607		里長謝玉祥	2601-1932
437	林口區	是	是	否	SF244-0025	仁愛市民活動中心	林口區	仁愛里	文化一路一段137號	2樓	仁愛里、南勢里	張俊穎	2603-3111#607		里長劉鴻騰	2609-0428
438	林口區	是	是	否	SF244-0026	新北市立新北特殊教育學校	林口區	湖南里	文化北路一段425號	活動中心、學生宿舍4樓、國中小中庭、操場	南勢里、湖南里	林麗雲	2600-6768#8001		黃維齡	2600-6768#8000
439	林口區	是	是	否	SF244-0027	林口社區運動公園(院莊公園)	林口區	仁愛里	文化一路跟仁愛路口交界處	公園內部	仁愛里	李圳杰	2603-3111#215		黎麗芳	2603-3111#230
440	林口區	是	是	否	SF244-0028	下福市民活動中心	林口區	下福里	下福里11鄰下福139-13號	1樓	下福里	張俊穎	2603-3111#607		里長李美玉	2606-1366
441	林口區	是	是	否	SF244-0029	新林國小	林口區	南勢里	新北市林口區三民路101號	1樓	南勢里	黃翔智	2608-6521#830		張家源	2608-6521#833
林口區																
442	深坑區	是	是	是	SF222-0001	深坑區公所收容所	深坑區	深坑里	深坑街10號5樓	5樓禮堂	深坑、埔新、賴仲、土庫、昇高、阿柔、萬福、萬福8里	黃麗美	26623116#223		黃仁勇	26623116#218
443	深坑區	是	是	否	SF222-0002	新北市立深坑國民中學	深坑區	深坑里	文化街41號	情境教室-弘藝樓2樓、國樂教室-弘藝樓3樓、風雨操場	深坑、埔新、昇高、土庫4里	陳衍鈴	26621455#31		陳東梧	26621455#32
444	深坑區	是	是	否	SF222-0003	新北市深坑區深坑國民小學	深坑區	深坑里	文化街45號	禮堂1樓及運動場	深坑、埔新、阿柔3里	楊維嘉	26624675#211		林玉玲	26624675#212
445	深坑區	是	是	否	SF222-0004	東南科技大學	深坑區	萬福里	北深路3段152號	中山樓1樓(夢初體育館)	深坑、萬順、萬福3里	黃志衡	86625859		王辰社	86625810
446	深坑區	是	是	否	SF222-0005	深坑第二市民活動中心	深坑區	深坑里	北深路2段166號	1樓	深坑、埔新、萬福3里	曾麗華	26623116#211		呂志祥	26623116#201
447	深坑區	是	是	否	SF222-0007	土庫第一市民活動中心	深坑區	土庫里	北深路1段83巷8弄36號	3樓	土庫、賴仲、昇高3里	高建發	0986-972-800		高太郎	2662-7777
448	深坑區	是	是	否	SF222-0008	阿柔市民活動中心	深坑區	阿柔里	阿柔洋62號	1樓	阿柔、昇高、萬順3里	曾麗華	26623116#211		羅定國	2662-4285
449	深坑區	是	是	否	SF222-0009	昇高市民活動中心	深坑區	昇高里	旺眠路25號	1、2、3樓	昇高、阿柔、賴仲3里	潘淑妙	2662-3116-225		李傳震	2662-1648
深坑區																
450	石碇區	是	是	是	SF223-0001	石碇綜合大樓	石碇區	豐林里	新北市石碇區豐林里楓子林32-1號	5樓	石碇里、潭邊里、隆盛里、烏塗里、彭山里、豐田里、永定里、中民里、光明里、豐林里、永安里、格頭里	張萬益	2663-1080轉251		王俞婷	2663-1080轉229

編號	區域	收容所 (是/否)	避難所 (是/否)	同時為物資儲放點 (是/否)	收容所(避難所)編號	收容所(避難所)名稱	區	所在里別	地址 (市區路稅卷弄號)	所在樓層 (學校舍○○樓名)	服務里別	聯絡人及管理人					
												聯絡人	辦公室電話	手機	管理人	辦公室電話	手機
451	石碇區	是	是	是	SF223-0002	永定國小	石碇區	永定里	新北市石碇區永定里靜安路一段245號	3樓(教學樓)風雨操場、2樓(教學樓)視聽教室、2樓(里民活動中心)投史室	豐田里、永定里、中民里、光明里	周邦彥	2663-1288轉22		廖佩君	2663-1288轉23	
452	石碇區	是	是	是	SF223-0003	雲海國小	石碇區	格頭里	新北市石碇區格頭里坑內巷1號	視聽教室	永安里、格頭里	張育嘉	2665-1715轉14		翁平	2665-1715轉16	
453	石碇區	是	是	否	SF223-0004	石碇國小	石碇區	石碇里	新北市石碇區石碇里石碇西街15號	2樓(禮堂)、2樓(茶藝教室)、1樓(視聽教室)	石碇里、潭邊里、隆盛里、烏塗里、彭山里、豐林里、永安里、格頭里	黃慈儀	2663-1244轉14		羅慧雯	2663-1244轉12	
454	石碇區	是	是	否	SF223-0005	石碇高中	石碇區	隆盛里	新北市石碇區隆盛里八分寮45號	2樓(至橫樓)韻律教室、B1(至動樓)地下餐廳、圖書館1樓	石碇里、潭邊里、隆盛里、烏塗里、永安里、中民里、光明里、豐林里	高御傑	2663-1224轉301		李文昌	2663-1224轉300	
455	石碇區	是	是	是	SF223-0007	石碇區公所	石碇區	潭邊里	新北市石碇區潭邊里破坪路一段37號	5樓	石碇里、潭邊里、隆盛里、烏塗里、彭山里、豐田里、永定里、中民里、光明里、豐林里、永安里、格頭里	張萬益	2663-1080轉251		王俞婷	2663-1080轉229	
456	石碇區	是	是	否	SF223-0008	和平國小	石碇區	隆盛里	新北市石碇區隆盛里靜安路一段5號	後棟1樓活動中心	石碇里、潭邊里、隆盛里、烏塗里、永安里、中民里、光明里、豐林里	李春芳	2663-1405轉201		孫延凱	2663-1405轉206	
457	石碇區	是	是	否	SF223-0009	彭山市民活動中心	石碇區	彭山里	新北市石碇區彭山里崩山33之3號	1樓	豐田里、彭山里	許建長	2663-1028		顏進毅	2663-3697	
石碇區																	
458	坪林區	是	是	是	SF232-0001	坪林區公所	坪林區	坪林里	坪林街101號	4樓	全區	吳俐璇	02-26657251		陳淑珠	02-26657251	
459	坪林區	是	是	否	SF232-0002	坪林國小	坪林區	坪林里	坪林街114號	行政大樓五樓、風雨教室	坪林里、水德里、石里、大林里、粗窟里、漁光里	林堃華	(02)2665-6213分機13		馬嘉楠	02-26656213	
460	坪林區	是	是	否	SF232-0003	坪林國中	坪林區	坪林里	國中路4號	室內體育館一樓、活動中心二樓、操場	粗窟里、大林里、坪林里、水德里	林學正	02-26656210		陳秋香	02-26656210	
461	坪林區	是	是	否	SF232-0004	坪林國小(漁光校區)	坪林區	漁光里	坪雙路二段2號	國小教室	漁光里	林堃華	(02)2665-6213分機13		馬嘉楠	02-26656213	
462	坪林區	否	是	否	SF232-0005	石倉庫	坪林區	石里	石 27-1號	1樓	石里	張秀霞	02-26656059		陳淑珠	02-26657251	
463	坪林區	否	是	否	SF232-0006	樹梅嶺倉庫	坪林區	上德里	樹梅嶺11號	1樓	上德里	張名富	02-26656547		陳淑珠	02-26657251	
464	坪林區	否	是	否	SF232-0007	新昇倉庫	坪林區	上德里	大粗坑11之1號	1樓	上德里	張名富	02-26656547		陳淑珠	02-26657251	
465	坪林區	是	是	是	SF232-0008	安養堂	坪林區	大林里	魚堀33-17號	3樓	大林里	吳俐璇	02-26657251		陳淑珠	02-26657251	
坪林區																	

編號	區域	收容所 (是/否)	避難所 (是/否)	同時為物資 儲藏處 (是/否)	收容所(避難 所)編號	收容所(避難所)名稱	區	所在 里別	地址 (市區路段巷弄號)	所在樓層 (學校舍○○樓名)	服務 里別	聯絡人及管理人					
												聯絡人	辦公室電話	手機	管理人	辦公室電話	手機
466	三芝區	是	是	是	SF252-0001	三芝區公所	三芝區	埔頭里	中山路一段32號	5樓禮堂	埔頭里、八賢里、錫板里、後厝里、古庄里、新庄里、埔坪里、茂長里、橫山里、福德里、圓山里、店子里、興華里	吳玉霞	26362111-252		盧愛玲	26362111-213	
467	三芝區	是	是	否	SF252-0002	埔坪市民活動中心	三芝區	埔坪里	民生街31號	3樓	埔坪里、福德里、埔頭里、八賢里、錫板里、後厝里、古庄里、新庄里、橫山里、圓山里、店子里、興華里	陳俊榮	26362111-298		鄭婷中	26362111-266	
468	三芝區	是	是	否	SF252-0003	三芝國小	三芝區	埔頭里	育英街22號	養品樓3樓、公共親子中心-養品樓1樓、禮聽教室-桌3樓4樓	埔頭里、八賢里、錫板里、後厝里、埔坪里	周青霽	26362005-130		林邦玉	26362005-131	
469	三芝區	是	是	否	SF252-0004	三芝國中	三芝區	埔坪里	淡金路一段38號	活動中心、至善樓地下室、風雨集合場	古庄里、錫板里、茂長里、福德里	陳水隆	26362004-18		林文政	26362004-19	
470	三芝區	否	是	否	SF252-0006	圓山市民活動中心	三芝區	圓山里	木屐寮32號	1樓	圓山里	鄭婷中	26362111-266		鄭婷中	26362111-266	
471	三芝區	否	是	否	SF252-0007	橫山國小	三芝區	橫山里	大坑86號	1樓	橫山里	蔡奇宏	26362473#13		蔡奇宏	26362473#13	
472	三芝區	否	是	否	SF252-0008	八賢市民活動中心	三芝區	八賢里	八連溪41號	1樓	八賢里	鍾傳偉	26362111-293		鄭婷中	26362111-266	
473	三芝區	否	是	否	SF252-0009	興華國民小學	三芝區	興華里	田心子路	風雨教室-1樓、興華競技場-2樓、圖書館-2樓	興華里、店子里	林明珊	26371366-205		林明珊	26371366#205	
474	三芝區	是	是	否	SF252-0010	馬倍醫學院	三芝區	埔坪里	中正路三段46號	1樓活動中心(體育館)	埔頭里、八賢里、錫板里、後厝里、古庄里、新庄里、埔坪里、茂長里、橫山里、福德里、圓山里、店子里、興華里	羅漢偉	2636-0303#1142		葉翰陽	2636-0303#1136	
三芝區																	
475	石門區	是	是	是	SF253-0001	石門區公所	石門區	尖鹿里	中山路66號	3樓禮堂	石門區、尖鹿里	王傳繼	2638-1721#700		吳育銓	2638-1721#707	
476	石門區	是	是	否	SF253-0002	乾華國小	石門區	茂林里	茂林街74號	禮堂大樓2F-禮堂、行政大樓2F-圖書館、綜合大樓2F-校史室、操場+籃球場	乾華里、茂林里	藍順興	2638-1269#301		張惠玲	26381269#200	
477	石門區	是	是	否	SF253-0003	石門區體育館	石門區	石門里	中央路1-9號	1-2樓	石門全區	吳昭輝	2638-1273#134		游蒼棟	2638-1273#131	
478	石門區	是	是	否	SF253-0004	石門國民中學	石門區	石門里	中央路1-9號	西棟2F-視聽教室、東棟1樓-樂活教室、操場、籃球場	石門區、尖鹿里	吳昭輝	2638-1273#134		游蒼棟	2638-1273#131	
479	石門區	是	是	否	SF253-0005	老梅國小	石門區	老梅里	老梅路10號	三德樓地下室、三德樓三樓-視聽教室、雙十樓一樓、藝文教室、操場、籃球場	老梅里	江凱順	2638-1258#13		李正治	2638-1258#13	
480	石門區	是	是	否	SF253-0006	草里市民活動中心	石門區	草里里	草里里阿里基33號之1	3樓	草里里	陳耀翰	2638-1721#303		張燦明	2638-1721#300	
481	石門區	是	是	否	SF253-0007	茂林市民活動中心	石門區	茂林里	茂林里茂林社區1-1號	1-2樓	茂林里	陳耀翰	2638-1721#303		張燦明	2638-1721#300	
482	石門區	是	是	否	SF253-0008	富基市民活動中心	石門區	富基里	富基里楓林37-6號	1樓	富基里	陳耀翰	2638-1721#303		張燦明	2638-1721#300	
483	石門區	是	是	否	SF253-0009	尖鹿市民活動中心	石門區	尖鹿里	尖鹿里中央路9-3號1樓	1樓	尖鹿里	陳耀翰	2638-1721#303		張燦明	2638-1721#300	
484	石門區	是	是	否	SF253-0010	山溪市民活動中心	石門區	山溪里	山溪里老崩6-5號	1樓	山溪里	陳耀翰	2638-1721#303		張燦明	2638-1721#300	
485	石門區	是	是	否	SF253-0011	老梅市民活動中心	石門區	老梅里	老梅里老梅路43號3樓	1-3樓	老梅里	陳耀翰	2638-1721#303		張燦明	2638-1721#300	
486	石門區	是	是	否	SF253-0012	石門國小	石門區	尖鹿里	中央路9號	明德樓三樓-體育室與圖書館、新民樓三樓-視聽教室、操場	尖鹿里	李彥佐	2638-1263#12		許謙滋	2638-1263#34	
487	石門區	是	是	否	SF253-0013	石門區市民活動中心	石門區	石門里	石門區中山路34號	3樓活動中心	石門里	陳耀翰	2638-1721#303		張燦明	2638-1721#300	
石門區																	
488	八里區	是	是	否	SF249-0001	龍寮市民活動中心	八里區	龍源里	新北市八里區龍寮路1段223號	1樓、3樓	龍源里、柴倉里	李雨庭	2610-2621#155		陳廷琨	2618-1246	
489	八里區	是	是	否	SF249-0003	大寮老人活動中心	八里區	大寮里	新北市八里區大寮里中山路1段21號	1樓、2樓、3樓	大寮里、埤頭里、頂荖里	李雨庭	2610-2621#155		張永龍	2610-2621#151	
490	八里區	是	是	否	SF249-0004	大埤頂市民活動中心	八里區	大寮里	新北市八里區中山路1段95號	1樓	大寮里、埤頭里、頂荖里	李雨庭	2610-2621#155		張永龍	8630-5857	
491	八里區	是	是	否	SF249-0005	文化活動中心	八里區	舊城里	新北市八里區中華路2段251號1樓	1樓	舊城里、訊塘里、荖仔里	李雨庭	2610-2621#155		何佩琪	2610-2621#129	
492	八里區	是	是	否	SF249-0006	長坑市民活動中心	八里區	長坑里	新北市八里區中華路三段190號	1樓、2樓、3樓	下荖里、長坑里	李雨庭	2610-2621#155				
493	八里區	是	是	否	SF249-0008	八里國小	八里區	舊城里	新北市八里區中山路二段338號	朝陽樓B1、觀風樓B1、至善樓B1、運動場	舊城里、訊塘里	蔡國臣總務主任	2610-2217#3600		張惠美事務組長	2610-2217#301	
494	八里區	是	是	否	SF249-0009	大茂國小	八里區	大茂里	新北市八里區忠八街2號	B棟4樓綜合教室、B棟5樓風雨操場、操場	大茂里	呂立琪總務主任	8630-5678#150		黃秉中事務組長	8630-5678#151	
495	八里區	是	是	否	SF249-0010	柴倉國小	八里區	柴倉里	新北市八里區龍米路2段129巷1號	朝陽樓2樓(大禮堂)、朝陽樓地下1樓(無活館)、操場	柴倉里	蔡佳玲總務主任	2618-2202#231		王惠熾事務組長	2618-2202#232	
496	八里區	是	是	否	SF249-0011	長坑國小	八里區	長坑里	新北市八里區中華路三段236號	活動中心1樓、視聽教室2樓、籃球場	長坑里、下荖里	陳彥倫總務主任	2610-2037#116		周儀儀學輔主任	2610-2037#112	
497	八里區	是	是	否	SF249-0012	八里國中	八里區	荖仔里	新北市八里區荖仔坑路15號	活動中心、B1地下室空間、操場	荖仔里、長坑里、下荖里	吳清華總務主任	2610-2016#500		李秋蘭事務組長	2610-2016#501	
498	八里區	是	是	否	SF249-0013	聖心女中	八里區	龍源里	新北市八里區龍米路一段263號	聖心樓地下一樓風雨操場、操場司令台、行政大樓一樓小禮堂、操場	龍源里、柴倉里	陳瑞璋總務主任	2618-2287#115		薛宇傑幹事	2618-2287#117	
499	八里區	是	是	否	SF249-0014	商港公園	八里區	訊塘里	新北市八里區商港一路和商港八路交叉口		訊塘里、舊城里、荖仔里	李雨庭	2610-2621#155		陳彥宇	2610-2621#256	
500	八里區	是	是	否	SF249-0015	八里區公所文康活動中心	八里區	頂荖里	新北市八里區八里大進22號	1樓	埤頭里、頂荖里	李雨庭	2610-2621#155		陳春蔚	2610-2621#351	
501	八里區	是	是	否	SF249-0016	聖心國小	八里區	龍源里	新北市八里區龍米路一段261號	活動中心1F、音樂教室2F、操場	龍源里	翁志弘總務主任	2618-2330#01		林中偉總務技工	2618-2330#107	
八里區																	
502	平溪區	是	是	是	SF226-0001	平溪市民活動中心	平溪區	石底里	新北市平溪區石底里公園街17號	活動中心2樓	石底里、平溪里、桐腳里、東勢里	李碩軒	2495-1510#153		陳光顯	2495-1510#156	
503	平溪區	是	是	否	SF226-0002	平溪國中	平溪區	石底里	新北市平溪區石底里靜安路2段295號	活動中心、演藝廳、餐廳	石底里、平溪里、桐腳里、東勢里	李建信	2495-1010 #161		陳信龍	2495-1010 #160	
504	平溪區	是	是	否	SF226-0003	菁桐國小	平溪區	菁桐里	新北市平溪區菁桐里菁桐街45號	活動中心、餐廳、會議室	菁桐里、白石里	鍾文德	2495-1009 #13		許力文	2495-1009 #15	
505	平溪區	是	是	否	SF226-0004	平溪國小	平溪區	平溪里	新北市平溪區平溪里平溪街56號	仰山軒、校史室-1樓、專科教室-2樓	平溪里、石底里	呂建宏	2495-1038 #203		黃素鳳	2495-1038 #204	
506	平溪區	是	是	否	SF226-0005	十分國小	平溪區	十分里	新北市平溪區十分里十分街157號	視聽教室-行政樓2樓、圖書館-藝文樓2樓、親子中心、銀髮俱樂部-藝文樓1樓	十分里、南山里、新寮里、望古里、平湖里	陳昌維	2495-8305 #10		蕭仕賢	2495-8305 #16	
507	平溪區	是	是	否	SF226-0006	菁桐市民活動中心	平溪區	菁桐里	新北市平溪區菁桐里菁桐街65-1號	活動中心1樓	菁桐里、菁桐里	廖佳代	2495-1510#166		楊明益	2495-1016	
508	平溪區	是	是	否	SF226-0007	白石市民活動中心	平溪區	白石里	新北市平溪區白石里靜安路2段241號	活動中心1、2樓	白石里、菁桐里	李碩軒	2495-1510#153		陳光顯	2495-1510#156	
509	平溪區	是	是	否	SF226-0008	桐腳市民活動中心	平溪區	桐腳里	新北市平溪區桐腳里桐腳街14號	活動中心1樓	桐腳里、東勢里、望古里	李碩軒	2495-1510#153		林添喜	無	
510	平溪區	是	是	否	SF226-0009	平湖市民活動中心	平溪區	平湖里	新北市平溪區平湖里太湖10號	活動中心1樓	平湖里、南山里、十分里、新寮里	李雅雯	2495-1510#161		林煒源	2495-8889	
511	平溪區	是	是	是	SF226-0010	老人文康活動中心	平溪區	十分里	新北市平溪區十分里十分街66巷1號	活動中心1樓	十分里、望古里、南山里、平湖里、新寮里	李碩軒	2495-1510#153		黃奇真	2495-8073	
512	平溪區	是	是	是	SF226-0011	菁桐市民活動中心	平溪區	菁桐里	新北市平溪區菁桐里靜安路二段63號	活動中心3樓	菁桐里、菁桐里、白石里	鍾瑞庭	2495-1510 #162		潘隆裕	2495-1540	
平溪區																	
513	雙溪區	是	是	否	SF227-001	雙溪高中	雙溪區	平林里	新北市雙溪區平林里梅竹路3號	活動中心、國中部教室、高中部教室、操場	平林里、雙溪里、新基里、共和里、魚行里、三港里、三貂里、牡丹里、泰平里	蔡淑芳	2493-1028#231		吳升恆	2493-1028#230	
514	雙溪區	是	是	否	SF227-002	雙溪國小	雙溪區	共和里	新北市雙溪區共和里東榮街54號1樓	活動中心、樂活運動站、操場	魚行里、共和里、雙溪里、新基里、泰平里	龐雅惠	2493-1005#20		李沛晴	2493-1005#30	
515	雙溪區	是	是	否	SF227-003	共和市民活動中心	雙溪區	共和里	新北市雙溪區共和里中山路41巷6號1樓	活動中心1樓	魚行里、共和里、雙溪里、新基里	李美芳	2493-1111#124		李沛晴	2493-1111	
516	雙溪區	是	是	是	SF227-005	中正市民活動中心	雙溪區	牡丹里	新北市雙溪區牡丹里中正路64號1樓	活動中心1樓	牡丹里、三貂里、新基里	謝和容	2493-1111#124		柯壬云	2493-1111#122	
517	雙溪區	是	是	是	SF227-006	長源市民活動中心	雙溪區	長源里	新北市雙溪區長源里樹腳路19號2樓	活動中心2樓	長源里、外柑里	謝和容	2493-1111#124		柯壬云	2493-1111#122	
518	雙溪區	是	是	否	SF227-007	三港集會所	雙溪區	三港里	新北市雙溪區三港里三港7號	集會所2樓	三港里	謝和容	2493-1111#124		葉俊臣	2493-3391	
519	雙溪區	是	是	否	SF227-008	泰平市民活動中心	雙溪區	泰平里	新北市雙溪區泰平里溪屋寮46號	活動中心1樓	泰平里	謝和容	2493-1111#124		曹怡君	2493-1111#116	
520	雙溪區	是	是	否	SF227-009	上林國小	雙溪區	上林里	新北市雙溪區上林里內平林60號1樓	視聽教室、圖書館、操場	上林里、平林里、外柑里、長源里	王耀佑	2493-1671#13		許慧敏	2493-1671#14	
521	雙溪區	是	是	否	SF227-010	牡丹國小	雙溪區	三貂里	新北市雙溪區三貂里政光路3號1樓	桌球室、圖書館、操場	三貂里、牡丹里	陳怡瑋	2493-1240#201		林月靜	2493-1240#202	
522	雙溪區	是	是	否	SF227-011	平林市民活動中心	雙溪區	平林里	新北市雙溪區平林里外平林52號	平林市民活動中心	平林里、上林里、泰平里	謝和容	2493-1111#124		曹怡君	2493-1111#116	
523	雙溪區	是	是	否	SF227-012	外柑市民活動中心	雙溪區	外柑里	新北市雙溪區外柑里6鄰外柑腳49號	外柑市民活動中心	外柑里、長源里、上林里	謝和容	2493-1111#124		楊文定	2493-2611	

編號	區域	收容所 (是/否)	避難所 (是/否)	同時為物資儲放點 (是/否)	收容所(避難所)編號	收容所(避難所)名稱	區	所在里別	地址 (市區路巷弄號)	所在樓層 (學校舍○○標名)	服務里別	聯絡人及管理人					
												聯絡人	辦公室電話	手機	管理人	辦公室電話	手機
524	雙溪區	是	是	否	SF227-013	樹林國小	雙溪區	長源里	新北市雙溪區長源里9鄰柑腳3號	多功能教室、視聽教室、會議室、籃球場	長源里、外柑里	黃才榮	2493-1624#13		江麗芬	2493-1624#20	
525	雙溪區 雙溪區	是	是	是	SF227-014	牡丹市民活動中心	雙溪區	牡丹里	新北市雙溪區牡丹里下坑路36號	牡丹市民活動中心	牡丹里、三貂里	謝和容	2493-1111#124		柯玉云	2493-1111#122	

編號	區域	收容所 (是/否)	遊樂所 (是/否)	同時為物 資儲放處 (是/否)	收容所(遊樂 所)編號	收容所(遊樂所)名稱	區	所在 里別	地址 (市區路巷弄號)	所在樓層 (學校含○○樓名)	服務 里別	聯絡人及管理人					
												聯絡人	辦公室電話	手機	管理人	辦公室電話	手機
526	貢寮區	是	是	是	SF228-0001	貢寮市民活動中心	貢寮區	貢寮里	長泰路18-2號	1、2層	貢寮里、雙玉里、龍崗里、吉林里	吳淑珠(課長)	2494-2220		江宏哲	2494-1601轉308	
527	貢寮區	是	是	否	SF228-0002	福隆青少年活動中心	貢寮區	福隆里	福隆街60號	1、2、3層	福隆里	吳憲彰(里長)	2499-1456		江宏哲	2494-1601轉308	
528	貢寮區	是	是	否	SF228-0003	昭惠廟	貢寮區	龍門里	龍門街74-1號	1樓	龍門里	吳世揚(里長)	2494-1175		蔡阿爾	02-24941556	
529	貢寮區	是	是	否	SF228-0004	澳底國小	貢寮區	真理里	延平街10號	大禮堂1樓	真理里、仁里里	郭木勝(警衛)	2490-1660轉235		李延國(校長)	2490-1432轉100	
530	貢寮區	是	是	否	SF228-0005	靈鷲山齋生道場	貢寮區	福遠里	香蘭街7-1號	大殿1樓	福遠里、福隆里	釋法藏(法師)	2499-1100		陳玉英(員工)	2499-1100	
531	貢寮區	是	是	否	SF228-0006	福安廟	貢寮區	美豐里	雞母嶺街7號	1樓	美豐里、真理里、仁里里	陳哲雄(主委)	2490-1660		周貝芬(里長)	2490-2416	
532	貢寮區	是	是	否	SF228-0007	和美國小	貢寮區	和美里	龍洞街1-9號	視聽教室3樓	和美里	陳天和(警衛)	2490-9431轉18		林瑋璇(總務主任)	2490-9431轉12	
533	貢寮區	是	是	否	SF228-0008	福遠國小	貢寮區	福遠里	福遠街1號	1樓	福遠里	李慶堂(警衛)	2499-1194轉107		盧建誠(總務主任)	2499-1194轉103	
534	貢寮區	是	是	否	SF228-0009	福隆國小	貢寮區	福隆里	東興街35號	禮堂1樓	福隆里	羅福達(警衛)	2499-1449轉9		林琪雅(主任)	2499-1449轉8	
535	貢寮區	是	是	否	SF228-0010	貢寮國小	貢寮區	貢寮里	學苑街7號	禮堂1樓	貢寮里、雙玉里、龍崗里、吉林里	簡錫榮(警衛)	2494-1274轉224		陳德榮(總務主任)	2494-1274轉40	
536	貢寮區	是	是	否	SF228-0011	貢寮國中	貢寮區	龍崗里	馬陽路42號	禮堂1樓	貢寮里、雙玉里、龍崗里、吉林里	王秀琴(警衛)	2494-1941轉131		施淑媛(校長)	2494-1941轉101	
537	貢寮區	否	是	否	SF228-0012	虎子山	貢寮區	福隆里	虎子山街		福隆里	吳憲彰(里長)	2499-1456		江宏哲	2494-1601轉308	
538	貢寮區	否	是	否	SF228-0013	佛祖廟(西靈岩寺)	貢寮區	和美里	和美街49號	西靈岩寺	和美里	吳金發(里長)	2490-3410		江宏哲	2494-1601轉308	
539	貢寮區	否	是	否	SF228-0014	佛祖廟(西側高地)	貢寮區	和美里	龍洞街1-9號	西側高地	和美里	吳金發(里長)	2490-3410		江宏哲	2494-1601轉308	
540	貢寮區	否	是	否	SF228-0015	新北市立圖書館-貢寮分館	貢寮區	真理里	仁愛路79號3樓	3樓	真理里、仁里里	胡麗珠(主任)	2490-3203		吳淑華(員工)	2490-3203	
541	貢寮區	否	是	否	SF228-0016	仁和宮	貢寮區	仁里里	仁和路11號	3樓	真理里、仁里里	周錦炎(副主委)	2490-1480		吳錫政(副主委)	2490-1801	
542	貢寮區	否	是	否	SF228-0017	慶安宮	貢寮區	真理里	延平街13號	3樓	真理里、仁里里	許炎卿(主委)	2490-1418		蕭茂雄(副主委)	2490-1801	
543	貢寮區	是	是	否	SF228-0018	寶珠中學	貢寮區	美豐里	雞母嶺街6-6號	2樓	美豐里、真理里、仁里里	蕭辰逸(警衛)	2490-3727轉171		蔡惠芳(總務主任)	2490-3727轉141	
544	貢寮區	是	是	是	SF228-0019	貢寮區公所	貢寮區	貢寮里	新北市貢寮區長泰路20號	4樓	貢寮里、雙玉里、龍崗里、吉林里	吳淑珠(課長)	2494-2220		江宏哲	2494-1601轉308	
貢寮區																	
545	金山區	是	是	是	SF208-0001	運動休閒廣場	金山區	五湖里	新北市金山區南勢53號	1樓廣場及地下1樓	五湖里、重和里、兩湖里、六股里、三界里	邱國源	2498-5965轉326		張孟元(副課長)	2498-5965轉160	
546	金山區	是	是	否	SF208-0003	金美國小學	金山區	金美里	新北市金山區16鄰忠孝一路111號	舊大樓地下室1樓、大禮堂(新大樓5樓)	金美里	林采儀(訓育組長)	2498-6503轉312		周郁芃(總務主任)	2498-6503轉510	
547	金山區	是	是	否	SF208-0004	金山高中學	金山區	美田里	新北市金山區15鄰文化二路2號	禮堂1樓、舞蹈教室1樓、2樓高中部多功能教室	美田里、和平里、大同里、磺港里	楊茂村(事務組長)	2498-2028轉410		王文宏(總務主任)	2498-2028轉400	
548	金山區	是	是	否	SF208-0005	金山國小	金山區	美田里	新北市金山區2鄰中山路234號	智慧樓4樓多功能教室、活力樓4樓教師辦公室、活力樓4樓視聽教室	美田里、和平里、大同里	張河訓(事務組長)	2498-1125轉209		吳逸勳(總務主任)	2498-1125轉208	
549	金山區	是	是	否	SF208-0006	三和國小	金山區	重和里	新北市金山區11鄰六股林口38號	活動中心2樓、活動中心1樓、圖書館	重和里	胡瑞敏(教導主任)	2498-0417轉12		黃仲佐(總務主任)	2498-0417轉12	
550	金山區	是	是	否	SF208-0007	中角國小	金山區	萬壽里	新北市金山區2鄰海興路49號	活動中心、宿舍地下室地下室1樓、東西教室2樓	萬壽里、西湖里、永興里	陳育生(訓導主任)	2498-2413轉16		黃文復(總務主任)	2498-2413轉16	
551	金山區	是	是	否	SF208-0008	教團團金山青年活動中心	金山區	磺港里	新北市金山區18鄰青年路1號	光復樓	磺港里、豐漁里、美田里、金美里	江澎生(副總幹事)	2498-1190轉251		李進權(總幹事)	2498-1190轉211	
552	金山區	否	是	否	SF208-0010	獅頭山公園	金山區	磺港里	新北市金山區磺港路171-2號	磺港路	金山區	林惠美	2498-8980轉32		謝智明(主任)	2498-8980轉31	
553	金山區	否	是	否	SF208-0011	公館崙公園	金山區	五湖里	新北市金山區龜子山路	龜子山路	五湖里	邱國源	2498-5965轉326		張孟元(副課長)	2498-5965轉160	
554	金山區	是	是	否	SF208-0012	朝天宮	金山區	重和里	新北市金山區11鄰六股林口38-3號	廟內大廳	重和里	陳德福(主任委員)	2498-0664		賴恭傑(重和里長)	2498-0640	
555	金山區	是	是	否	SF208-0013	聖德宮	金山區	三界里	新北市金山區5鄰三界壇路72號	廟內大廳	三界里、兩湖里、六股里	嚴壁山(主任委員)	2498-4702		許添坤(三界里長)	2498-4702	
556	金山區	是	是	否	SF208-0014	六三市民活動中心	金山區	三界里	新北市金山區3鄰三界壇路101-1號	1樓活動中心	三界里、六股里、兩湖里、清泉里、萬壽里、西湖里、永興里	李玉惠	2498-5965轉185		鍾鼎平(六三社區)	2498-5731	
557	金山區	是	是	否	SF208-0015	萬壽市民活動中心	金山區	萬壽里	新北市金山區海興路116號	1樓活動中心	萬壽里、西湖里、永興里、清泉里	李玉惠	2498-5965轉185		廖明玉	2498-5965轉118	
558	金山區	是	是	否	SF208-0016	金山區公所	金山區	金美里	新北市金山區中正路11號	4樓會議室	金美里	林詩耘	2498-5965轉170		林金堂(社文課長)	2498-5965轉188	
559	金山區	是	是	否	SF208-0017	清泉市民活動中心	金山區	清泉里	新北市金山區清水路49號	1樓活動中心	清泉里、萬壽里、西湖里、永興里	李玉惠	2498-5965轉185		廖明玉	2498-5965轉118	
560	金山區	是	是	否	SF208-0019	法鼓文理學院	金山區	西湖里	新北市金山區法鼓路670號	揚生館-多功能球場、游心場	西湖里	張啟源	2498-0707轉5008		李承泰(多功能球場)、黃子倫(游心場)	2498-0707轉5557	
金山區																	
560	萬里區	是	是	否	SF207-0001	萬里國小	萬里區	萬里里	新北市萬里區萬里里瑪路18號	瑪路館、春雨樓2樓、多功能教室、操場	雙興里、溪底里、皮腳里、中福里、萬里里、北基里	蔡德財	02-24922034#27		許慶雄	02-24922034#1	
561	萬里區	是	是	否	SF207-0002	萬里區行政大樓	萬里區	萬里里	新北市萬里區萬里里瑪路123號	國際會議廳5樓、員工餐廳6樓	萬里里、北基里、龜吼里、野柳里、中福里	王光榮	02-24922064#411		鄭雅娟	02-24922064#429	
562	萬里區	是	是	否	SF207-0003	野柳活動中心	萬里區	野柳里	新北市萬里區野柳里港東路1-5號	活動中心1樓	野柳里、磺潭里、大鵬里	林永輝	02-24928373		張進財	02-24922095	
563	萬里區	是	是	否	SF207-0004	皮腳活動中心	萬里區	皮腳里	新北市萬里區皮腳里皮脚路55-1號	活動中心1樓	皮腳里、溪底里、雙興里、中福里	郭清標	02-24923392		吳清欽	02-24922064#324	
564	萬里區	是	是	否	SF207-0005	仁愛之家	萬里區	龜吼里	新北市萬里區龜吼里玉田路61號	文康禮堂2樓、中正堂餐廳1樓	大鵬里、磺潭里、野柳里、龜吼里	李建輝	02-24922511#304		孫泰仁	02-24922511#300	
565	萬里區	是	是	否	SF207-0006	皮腳國小	萬里區	皮腳里	新北市萬里區皮腳里皮脚路59號	活動中心、教室大樓2樓多功能教室、操場	皮腳里、溪底里、雙興里、中福里	廖雲瑄	02-24922037#24		蔡惟中	02-24922037#23	
566	萬里區	是	是	否	SF207-0007	大坪國小	萬里區	雙興里	新北市萬里區雙興里大坪路1號	開心館第一教學大樓1樓、自然教室第一教學大樓1樓、音樂教室地1教學大樓1樓、操場	萬里里、北基里、龜吼里、皮腳里、溪底里、雙興里	劉子鈺	02-24929461#51		賴智偉	02-24929461#32	
567	萬里區	否	是	否	SF207-0008	中華商業海事職業學校	萬里區	北基里	新北市萬里區北基里瑪路15號	操場	北基里、萬里里、中福里	陳怡秀	02-24922119#361		王振宇	02-24922119#331	
568	萬里區	否	是	否	SF207-0009	獅頭路瑪路公園	萬里區	萬里里	中萬里加投瑪路港口小段269-20地號	公園廣場1樓	萬里里	蕭建興	02-24922064#403		李英蓉	02-24922064#404	
569	萬里區	否	是	否	SF207-0010	磺潭社區親水公園	萬里區	磺潭里	新北市萬里區磺潭里員潭路	公園廣場1樓	大鵬里、磺潭里	廖慶傳	02-24982816		李英蓉	02-24922064#404	
570	萬里區	否	是	否	SF207-0011	鎮北宮	萬里區	龜吼里	新北市萬里區龜吼里玉田路4-2號	寺廟廣場1樓	龜吼里美崙	陳詠裕	02-24923232		翁天源	02-24923232	
571	萬里區	否	是	否	SF207-0012	基督教美崙堂	萬里區	龜吼里	新北市萬里區龜吼里玉田路52號	堂前廣場1樓	龜吼里玉田	黃宗澤	02-24922224		林茂成	02-24922224	
572	萬里區	是	是	否	SF207-0013	大鵬國小	萬里區	大鵬里	新北市萬里區大鵬里萬里加投14號	1樓綜合教室、1樓多功能教室、韻律教室、操場	大鵬里、野柳里、龜吼里、磺潭里	羅聖良	02-24988131#12		侯宇陽	02-24988131#15	
573	萬里區	是	是	否	SF207-0014	野柳國小	萬里區	野柳里	新北市萬里區野柳里海東路167號	海風樓4樓、海石棧3樓、海石棧1樓、上操場、下操場	大鵬里、野柳里、龜吼里	蕭蔚穎	02-24922512#15		吳炳森	02-24922512#13	
574	萬里區	是	是	否	SF207-0015	萬里國中	萬里區	萬里里	新北市萬里區萬里里獅頭路24號	活動中心1樓、操場	萬里里、北基里、雙興里、中福里	劉偉芳	02-24922053#31		郭曉壬	02-24922053#33	
575	萬里區	是	是	否	SF207-0016	頂寮活動中心	萬里區	大鵬里	新北市萬里區大鵬里頂社路18-6號	活動中心1樓	大鵬里、磺潭里	曾秋芳	02-24988012		鄧麗芳	02-24988012	
萬里區																	
576	烏來區	是	是	是	SF233-0001	忠治活動中心	烏來區	忠治里	忠治12號	1-2樓	忠治里、烏來里、孝義里	趙路涵	02-26616442#201		黃然臻	02-26616442#157	
577	烏來區	是	是	是	SF233-0002	綜合活動中心	烏來區	烏來里	烏來街34號	1樓	烏來里、忠治里、福山里、信賢里、孝義里	趙路涵	02-26616442#201		曹玉貞	02-26616442#101	
578	烏來區	是	是	是	SF233-0004	信賢活動中心	烏來區	信賢里	信福路48號	1-2樓	福山里、信賢里	趙路涵	02-26616442#201		林美珍	02-26616442#153	
579	烏來區	是	是	是	SF233-0005	福山活動中心	烏來區	福山里	2鄰李茂岸51號	1樓	福山里	趙路涵	02-26616442#201		張艾倩	2661-6442轉155	
580	烏來區	是	是	否	SF233-0006	福山國小	烏來區	福山里	李茂岸55號	3樓風雨操場	福山里	廖明昱	02-2661-6124#103		江晉賢	02-2661-6124#701	
581	烏來區	是	是	否	SF233-0007	烏來國民中小學	烏來區	烏來里	呷卡路5號	1樓禮堂	烏來里、孝義里、信賢里、福山里	吳宗憲	02-2661-6482#50		黃順真	02-2661-6482#51	
582	烏來區	是	是	是	SF233-0008	烏來區立圖書館	烏來區	烏來里	烏來區環山路82巷98號	4樓	烏來里、忠治里、信賢里、孝義里	趙路涵	02-26616442#201		游曉雷	02-26616442#156	

附錄八、鄉(鎮、市、區)水災危險潛勢地區保全
計畫參考範本格式

附錄八、鄉(鎮、市、區)水災危險潛勢地區保全計畫參考範 本格式

「新北市○○區水災危險潛勢地區保全計畫」

一、目的

為充分掌握轄內水災危險潛勢地區，及其保全住戶、保全對象，俾於颱風豪雨期間，及時有效疏散撤離保全對象(居民)至安全避難處所，以保障居民生命財產安全。

二、轄內水災危險潛勢地區及保全對象

本區參考新北市轄區 24 小時累積雨量 450 毫米淹水潛勢圖、近三年淹水災害位置及歷年調查易積淹水地點，列出○處為易水災危險潛勢地區。

依據水災危險潛勢地區、保全對象、避難處所及疏散撤離緊急通報人(村里長)等資料，製作成「水災危險潛勢地區保全計畫表」(如附表一)，並依保全計畫表所列各水災危險地點製作疏散避難地圖(如附圖一)。

同時建立轄內或蒐集鄰近避難收容所資訊(如附表二)及建立保全對象清冊(包括弱勢族群或護理之家)(如附表三)。

三、疏散避難人員編組與分工

災防業務權責分工：依據新北市政府民政局 100 年 3 月 1 日北民行自第 1000174879 號函示有關區公所災防業務權責分工略以：各公所之災防業務，係由區長綜合督導各課室辦理，役政災防課協助區長作統籌及彙整工作。

(一)、民政課：

遇颱風警報發佈時，轉知各里辦公處立即運用里廣播系統宣導里內家戶做好防颱準備，以減少災害損失，並請里長、里幹事於颱風來襲時查報災情狀況，回報本區災害應變中心。

(二)、秘書室：

協助災害防救政令宣導及災情新聞發布，俾利民眾重視災害預防

及做好災時應變工作。

(三)、經建課：

加強與有關公用氣體與油料管線、輸電線路等公共事業單位之協調、聯繫，俾利災防措施推展及災情查報傳遞。

(四)、工務課：

於汛期及颱風季節來臨前，加強路面及下水道排水系統作業清疏作業；請防汛搶險隊做好機動準備，以備不時之需，並加強宣導轄內各工地做好防災措施。

(五)、社會人文課：

妥善規劃臨時災民收容站及疏散地點，並備齊各項救濟物資及規劃收容災民事宜。

(六)、本區清潔隊：

在汛期及颱風季節來臨前，加強排水溝疏濬、一般廢棄物之清除，保持排水暢通，以防範豪雨成災。

(七)、○○分局：

負責災區現場警戒、治安維護、交通管制、秩序維持，平時加強災害防救整備、災害蒐集及通報事宜。

(八)、○○消防分隊：

積極完成各項救災裝備、器材之整備，俾利發揮最高救災功能，加強與本區民間救難組織之聯繫，如救生隊、水生救難隊，以便隨時動員協助救災；並配合轄內各機關、學校辦理各項災防宣導及演練。

(九)、○○區衛生所：

備好足量藥品衛材，以利即時能對於災害中之患者加以診療及防止細菌感染並抑制疫區之擴大。

(十)、台電公司、台北自來水事業處、天然氣公司、中華電信公司：

對本轄區之各項維生管線及設施加強檢測及維護，災害發生時如有損壞，應

立即實施搶修，並將損壞及修復情形隨時通報本區災害應變中心。

四、疏散撤離作業程序

一、撤離之決策：

依據中央氣象局及直轄市政府通報之警戒資訊及自行蒐集之氣象水情資訊、現地通報或觀察之降雨、積淹水及河川等水位狀況，綜合分析研判可能淹水災情與影響範圍後，下達準備、勸告及強制疏散、撤離之命令。

二、疏散、撤離之執行：

(一)、準備疏散撤離：

本區轄內列為中央氣象局發佈陸上颱風警報或豪雨特報中、大豪雨以上之警戒區域後，即注意氣象、水情資訊，針對水災危險潛勢地區、低窪地區或其他可能致災地點相關訊息及預作疏散準備，並優先掌握需救護之弱勢族群或居住地下室者動態等，必要時優先協助疏散撤離。

(二)、勸告及強制疏散撤離：

接獲各上級機關(如中央機關、直轄市政府等)及本區轄內里長、里幹事或民眾通報，現地持續降雨、淹水並經研判有疏散、撤離需求時即行勸告撤離：如淹水已達三十至五十公分(因地制宜認定)時，現地持續降雨淹水並經研判有強制疏散、撤離需求時，即行強制疏散、撤離。

三、疏散撤離資訊通報方式：

接獲各中央機關(直轄市政府)以傳真、電話或網路方式通知疏散、撤離資訊時，運用里長、警察、消防巡邏車、廣播車及民政廣播系統及有線、無線電視系統、迅速將疏散、撤離訊息傳達給民眾。

附錄九、新北市水災災害疏散撤離權責分工表

附錄九、新北市水災災害疏散撤離權責分工表

各級政府災時對疏散撤離之作業分工事項表

單位 執行內容	中央政府	縣(市) 政府	鄉(鎮、市) 公所	村里	備註
1. 提供地方警戒資訊	◎ (給縣市)	○ (給鄉鎮)	○ (給村里)		含公路通阻與封橋封路資訊
2. 劃定管制區	△ (協助縣市)	◎ (負責劃定)	○ (協助縣市)		管制區禁止民眾進入活動
3. 劃定應撤離村里		○ (協助鄉鎮)	◎ (負責劃定)		
4. 建立應撤離名冊		△ (協助並確認)	○ (綜整名冊)	◎ (統籌負責)	區公所應調派必要行政人力，協助村里進行調查作業。
5. 收容場所準備	△ (其他支援)	○ (協助並確認)	◎ (統籌負責)		含各類物資之整備
6. 提供交通工具	△ (其他支援)	◎ (統籌負責)	○ (協助)		
7. 下達疏散撤離命令並通知應撤離村里		○ (協助鄉鎮)	◎ (統籌負責)		
8. 通知應撤離民眾			○ (協助並確認)	◎ (統籌負責)	由警政、消防系統共同協助村里辦理通知民眾撤離事宜(含集合時間及地點之通知)。
9. 回報中央疏散情形		◎ (統籌負責)	○ (協助)		輸入 EMIS 災情系統
10. 通知民眾返家		△ (交通支援)	◎ (統籌負責)	○ (協助並確認)	

附錄十、新北市水災應變參考水位站位置及警戒
水位表

附錄十、新北市水災應變參考水位站位置及警戒水位表

流域名稱	河川名	水位站名	一級警戒水位	二級警戒水位	三級警戒水位
淡水河	淡水河	土地公鼻	5.0	3.1	-
		獅子頭	4.5	3.0	-
		台北橋	8.5	6.7	2.2
	大漢溪	入口堰	3.8	3.5	3.3
		新海大橋	10.2	7.7	2.8
		城林橋	15.7	14.0	-
		柑園橋	20.3	17.9	-
		三鶯橋	44.6	43.6	-
	三峽河	三峽(2)	32.5	31.3	-
	新店溪	中正橋	10.5	8.3	5.4
		秀朗橋	11.3	9.1	5.9
		安坑橋	15.1	12.4	10.7
		碧潭橋	21.1	19.0	-
		屈尺	50.5		-
		上龜山橋	62.4	59.5	-
		覽勝橋	114.5	112.5	-
	景美溪	寶橋	18.0	15.0	11.6
		萬福橋	22.9	20.3	-
		深坑中正橋	27.1	25.6	-
	基隆河	百齡橋	8.8	7.0	-
		中山橋	9.2	7.1	-
		大直橋	9.8	8.0	3.3
		南湖大橋	11.6	9.8	6.4
		社后橋	11.5	8.5	-
		江北橋	12.7	9.7	-
		長安橋	13.5	10.5	-
		五堵	17.4	14.4	-
		大華橋	20.7	17.3	-
		暖江橋	24.9	21.9	-
		碇內	28.1	25.1	-
介壽橋		50.3	47.3	-	
瑞峰橋		51.5	48.8	-	

附錄十一、各類作業要點

附錄十二、(1)經濟部移動式抽水機運用及維護管理作業要點

經濟部 97 年 12 月 10 日經水字第 09704606460 號函頒布

- 一、 經濟部(以下簡稱本部)為運用調度、維護管理移動式抽水機(以下簡稱抽水機)，特訂定本要點。
- 二、 本要點適用範圍包含本部所屬機關、內政部、直轄市、縣(市)政府及鄉(鎮、市、區)公所所有之抽水機。
- 三、 抽水機以財產所有機關為管理機關；以實際控制運用之機關(構)、法人、團體為使用單位。
前項管理機關應負責抽水機之維護及更新，使用單位應負責抽水機之操作、保管及供應運轉油料。
- 四、 使用單位應將抽水機編號、口徑、管理機關名稱、使用單位名稱、保管地點及專責保管人員姓名及聯絡電話之相關基本資料依附表一格式建檔，於每年汛期前送直轄市、縣(市)主管機關彙轉本部水利署。
使用單位為本部水利署所屬機關者，應於前項規定期限前，將基本資料逕送本部水利署。

本部水利署應將前二項彙整資料建置成資料庫。

- 五、 抽水機資料有異動或其他狀況時，管理機關及使用單位應通報本部水利署。
使用單位於颱風豪雨期間，應將抽水機運用狀況依附表二格式定時通報轄管水災災害防救業務主管機關之應變中心或小組。
- 六、 直轄市、縣(市)政府於每年汛期前，應參考淹水潛勢分析及歷年淹水事件，完成抽水機預布規劃，納入水災危險潛勢地區保全計畫，並報本部備查。
- 七、 抽水機運用時機如下：
 - (一) 中央氣象局發布豪、大雨特報或海上或海上陸上颱風警報期間之淹水或缺水事件。
 - (二) 旱災期間缺水事件。
 - (三) 政府機關、行政法人及公法人業務範圍之淹水或缺水事件。
 - (四) 其他因事涉多數人公益或影響民眾生活之重大淹水或缺水事件。

抽水機應以運用於重大災害搶救為優先。

- 八、 抽水機運用之種類如下：
 - (一) 待命：使用單位因應災害潛勢，將抽水機上車，以便隨時出動。
 - (二) 出勤：使用單位依第七點所列事件，派遣抽水機進行抽水作業，且於完成抽水作業後歸建。

(三) 調用：管理機關或使用單位依第七點所列抽水事件，派遣抽水機長期協助其他政府機關、行政法人或公法人作業。

(四) 調度：管理機關或直轄市、縣（市）政府基於整體災害搶救需要，指派抽水機進行待命、出勤或調用之作業。

使用單位因其他單位申請派遣支援之抽水機出勤時間超過六個月以上時，得將該抽水機之使用單位變更為申請支援單位。

九、 颱風豪雨應變期間，抽水機待命及出勤之作業原則如下：

(一) 警報發布後，警戒區內使用單位得依權責考量、管理機關通報、本部或本部水利署應變小組通報，預布抽水機，並維持適當抽水機組待命，待命之抽水機一旦接獲淹水災害通報後，應於十分鐘內，出勤抽水作業。

(二) 各級水災災害防救業務主管機關接獲災情資訊後，應依權責通報使用單位，視災情狀況出動抽水機救災。

(三) 使用單位自有抽水機組不足以因應災情時，得申請轄管水災災害防救業務主管機關調度支援。

(四) 各管理機關及使用單位接獲行政院災害防救委員會(中央災害應變中心)、本部(本部災害應變小組)、本部水利署(本部水利署災害應變小組)通報，調度其所有或使用之抽水機時，非有正當理由不得拒絕，且應儘速將調度所需抽水機運至指定地點，向指定單位、人員報到。

(五) 第三款之支援申請，如係重大緊急事件，得跨級申請之。但應副知轄管水災災害防救業務主管機關。

抽水機出勤後，使用單位應立即將出勤、預定抵達抽水地點、啟動抽水作業時間、操作人員姓名及聯絡電話回報轄管水災災害防救業務主管機關，並副知本部水利署應變小組。

十、非屬颱風豪雨期間，抽水機待命、出勤及調用之調度，由各管理機關或使用單位自行為之，惟不得影響防災緊急調度。

為因應災害或緊急事件需求之調度者，其作業原則依前點辦理。

十一、依第九點規定申請支援之抽水機，申請單位應提供出勤地點、災害情形、受災範圍、排放地點、所需機組數量及型號、報到地點、受理報到人員連絡資料(含姓名、電話、職稱)，並供應運轉油料及人員餐飲。

抽水機依第九點待命及出勤期間，不得採用任何方式將抽水機組或其附件固定，減損機組機動救災之功能。

十二、使用單位應製作抽水機運作及淹水災情歷程資料備查。

各級水災災害防救業務主管機關應隨時派員查核、督導抽水機作業情形。

十三、依第九點申請支援之申請單位，應於災害減輕或消除後，立即歸還抽水機。但管理機關或使用單位認為無支援必要時，得主動召回抽水機，並告知申請單位。

前項使用單位應確認歸還之抽水機設備完整且功能正常。如有故障或損壞，申請單位應負責修復；無法修復時，應負責賠償。

十四、抽水機出勤時應由公務人員專責監控；一處地點至少應由一位專責人員隨同出勤。

前項專責人員，原則由使用單位派遣，惟經協調得由申請單位派遣之。

第一項地點範圍，一處最大以一村(里)為限。但依其範圍專責人員足以掌控抽水機之運作使用者，不在此限。

支援直轄市、縣(市)政府之抽水機，報到後，申請之直轄市、縣(市)政府應變中心指揮官應指派第一項之專責人員；惟同一淹水處跨兩以上直轄市、縣(市)者，由本部水利署指派所屬機關人員擔任第一項之專責人員。

十五、管理機關每年應編列抽水機維護保養經費。

抽水機於防汛期間發生故障時，管理機關得協調使用單位先行墊付修理。

十六、管理機關應指派專人負責機組設備維護保養等工作，定期辦理所有抽水機之維護保養工作，並記錄保養、運轉資料備查。

管理機關及使用單位之維護保養工作得委外辦理。

十七、使用單位應指派專人負責管理、運轉及保管機組設備。

本部得定期督導各管理機關及使用單位抽水機之運用、維護管理紀錄及維護保養經費編列情形，並納入年度防災績效考評。經本部評選優良者，得建議予相關人員適當之獎勵。

附表一

○○縣(市)政府移動式抽水機數量清冊表								
編號	管理機關	使用單位	保管地點(含村(里))	口徑(英吋)	專責保管人員			備註
					姓名	電話(公)	電話(行動)	

◎使用單位將抽水機資本資料建檔，並於每年汛期前送直轄市、縣(市)政府主管機關彙轉經濟部。

○○豪雨（或颱風）應變期間移動式抽水機填報表（範例）

請於颱風豪雨應變期間，每日兩次分別於上午 10:00 及 下午 6:00 前將資料更新分別 Email 至經濟部應變小組及所屬各河川局（倘無更新亦請回傳），必要時本部將視需要請貴單位隨時提供。

備註： 1.預布數量：表示調用至各縣市政府或鄉鎮公所之抽水機 2.故障：表示無法抽水待修之抽水機 3.出勤：表示抽水機已運送至抽水地點並安裝完妥（包含已固定在抽水地點者），隨時可抽水 4.待命（未出勤）：表示仍未載送到抽水地點 5.支援數量：表示指派至該區支援之數量 6.倘若有更新請以斜體粗黑字表示。列印時間：00/00/0000:00

移動式抽水機現況一覽表（請於適當欄位打「√」）

編號	使用單位	聯絡人(或保管人)	所在地點	待命		出勤		
				故障	正常	抽水中	停機	故障
四河-15	彰化縣政府彰化市		彰化縣政府彰化市 彰化清潔隊				√	
四河-16	彰化縣政府和美鎮		彰化縣政府和美鎮 彰化市南興街 47-5 號		√			
四河-17	彰化縣政府和美鎮		彰化縣政府和美鎮 彰化市南興街 47-5 號		√			
四河-35	彰化縣政府大城鄉		彰化縣政府大城鄉 西港臨時抽水站				√	

附錄十二、(2)經濟部淹水災害通報作業要點

98年4月10日修訂

- 一、經濟部（以下簡稱本部）為使本部水利署暨所屬機關、內政部、行政院農業委員會以及各直轄市與縣（市）政府辦理水災災害防救業務計畫（以下簡稱水災防救計畫）之災情蒐集及通報作業有所依循，特訂定本要點。
- 二、各級水災災害防救業務主管機關應蒐集及查證淹水災情，並立即通報相關權責機關，進行救災作業。
- 三、各級水災災害防救業務主管機關應建立水利單位人員巡察、民眾傳遞、媒體監看及其他通報機制，並得建立防汛隊等多元化災情蒐集、查報管道，以及時掌握淹水災害災情。
- 四、直轄市、縣(市)政府應於每年防汛期前，完成災害應變中心淹水災情巡察、通報及查證人員編組，並報本部備查。
鄉(鎮、市、區)公所應於每年防汛期前，完成災害應變中心淹水災情巡察、通報及查證人員編組，並報直轄市、縣(市)政府備查。
- 五、前點編組人員之職掌如下：
 - (一)災情巡察人員：巡察轄管範圍，主動察覺災情。
 - (二)災情通報人員：通報災情予權責機關。
 - (三)災情查證人員：確認由民眾傳遞及媒體傳播災情之正確性。
- 六、直轄市及縣（市）政府應依水災防救計畫及第三點規定，於轄區內易積淹水鄉(鎮、市、區)組成防汛隊，協助淹水災情巡察、通報及查證作業。
前項防汛隊得併同於依河川管理辦法規定組成之防汛搶險隊，亦得優先由直轄市、縣（市）轄區內之義警民防組織、巡守隊、救難組織編成。
- 七、防汛隊應協助直轄市、縣（市）政府執行下列任務：
 - (一)轄區內水情與淹水災情之巡察、查證及通報作業。
 - (二)轄區內水利設施之巡察。
 - (三)轄區水利設施防汛搶險工作之執行。
- 八、直轄市、縣(市)政府應定期辦理淹水災情巡察、查證、通報人員及防汛隊隊員之教育訓練及演練。
直轄市、縣(市)政府應於每年汛期後，辦理淹水災情巡察、查證、通報人員及防汛隊與其隊員之成效考核。考核優異者得報經本部覆核後，由本部發給獎金及獎狀之鼓勵。
前項考核要點由直轄市、縣(市)政府依權責訂之；覆核及獎勵要點由本部另訂之。
- 九、各級政府機關為蒐集災情應設置災情通報專線,提供民眾主動告知或其他單位（機構）通報災情。
- 十、直轄市、縣(市)政府、鄉(鎮、市、區)水災災害防救業務主管機關蒐集之災情

資訊，應依附件一格式彙整後，屬市區排水（含下水道）淹水災受害者，應通報內政部；屬農田灌溉排水及野溪淹水災受害者，應通報行政院農業委員會；屬河川、區域排水淹水災受害者，應通報本部。

前項淹水災害屬通報內政部及行政院農業委員會者，應同時副知本部，俾彙整通報行政院災害防救委員會。

中央管河川及區域排水之淹水災受害者，應由本部水利署所屬機關依附件一格式彙整通報本部。

十一、 內政部、行政院農業委員會及本部於中央災害應變中心一級及二級開設期間應將彙整之災情，逕送中央災害應變中心及本部應變小組統籌運用。

十二、 各級水災災害防救業務主管機關自民眾告知、媒體監看或其他單位（機構）通報知悉災情時，應立即指派或通知權責機關指派災情查證人員或防汛隊隊員，依附件二格式進行查證作業。

查證人員或防汛隊隊員應將查證結果，立即通報指派機關。經查災情有誤時，權責機關應予澄清。

十三、 各級水災災害防救業務主管機關除應持續追蹤災情處置情形，及依附件三格式填報災情處置情形外，並應依第十點規定程序通報行政院災害防救委員會或依第十一點陳報中央災害應變中心。

前項災情追蹤，俟災情排除或不影響交通與重要生活機能後，解除列管。

十四、 本要點所訂災情通報程序詳如附圖。

十五、 本部應訂定業務督導計畫，於每年汛期前，督導及檢查直轄市、縣(市)政府及本部水利署所屬機關，辦理淹水災情蒐集、通報及查證業務之整備狀況與執行成效。

淹水災害通報單（範例）

傳受單位	通報時間	年 月 日 時 分		
<input type="checkbox"/> 經濟部部長 <input type="checkbox"/> 經濟部水利署署長 <input type="checkbox"/> 經濟部水利署水利防災中心 <input type="checkbox"/> 內政部營建署 <input type="checkbox"/> 行政院農業委員會水土保持局 <input type="checkbox"/> 行政院農業委員會農田水利處 <input type="checkbox"/> 交通部中央氣象局 <input type="checkbox"/> 災害防救科技中心	通報別	<input type="checkbox"/> 初報 <input type="checkbox"/> 續報 <input type="checkbox"/> 結報		
	通報單位	經濟部		
	電話	(02) 37073110 (02)37073119	傳真	(02) 37073124
副知單位				
<input type="checkbox"/> 行政院災害防救委員會				
發生時間	年 月 日 午 時 分			
災害地點				
發生原因				
災情狀況				
影響情形	淹水長度____公尺、寬度____公尺、深度____公分 <input type="checkbox"/> 人車尚可通行 <input type="checkbox"/> 人車無法通行 <input type="checkbox"/> 民宅積水			
應行處置措施	1. 查證災情並追蹤列管處置情形。 2. 抽水機調派情形。 3. 處置情形持續回報本部。			
備註	請定時將最新處置情形回報本部至災情狀況解除為止。			

附件二

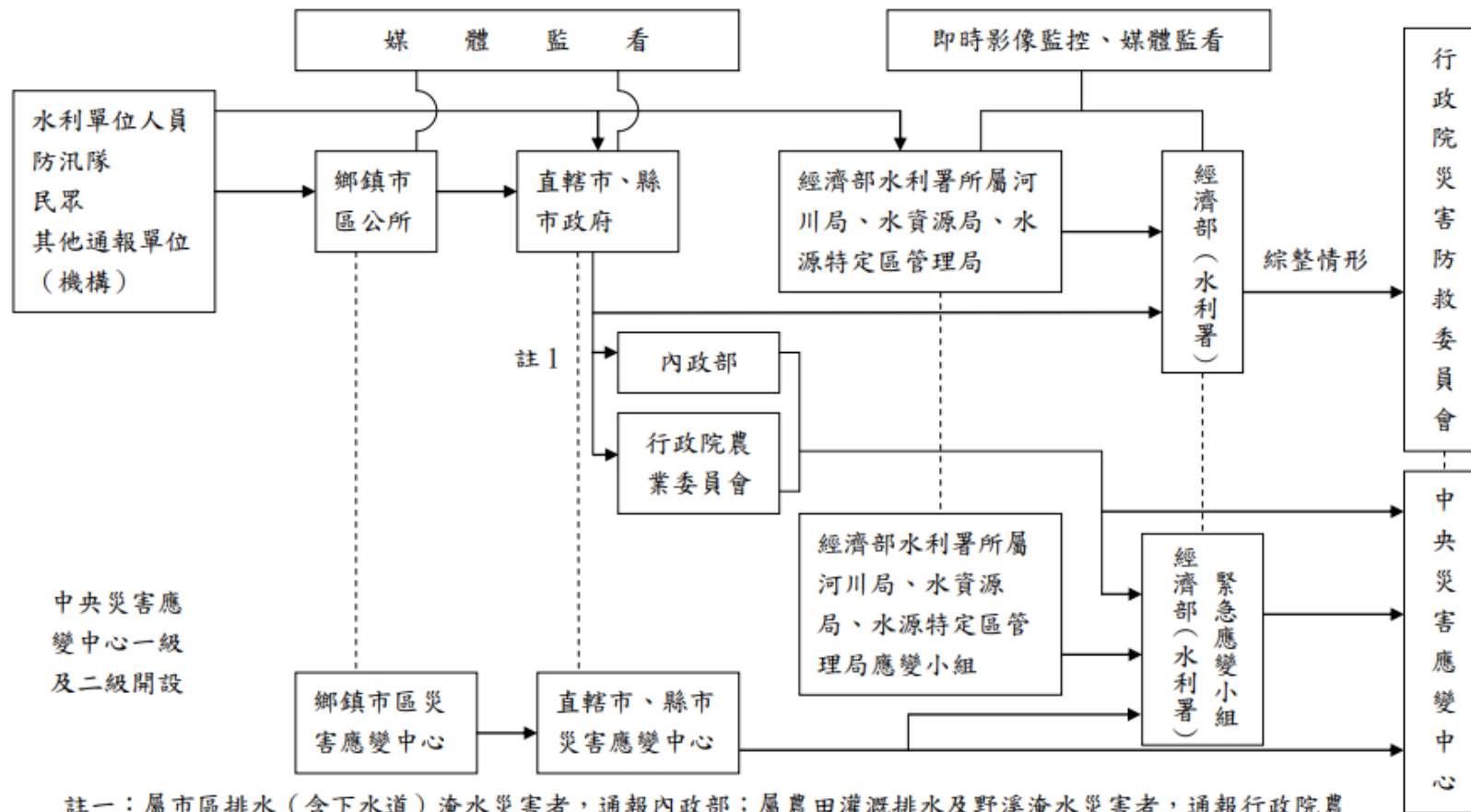
豪雨淹水災情查報處置表				
氣象基本資料	時間			
	地點			
	單位			
	累積降雨量 (事後補紀錄)			
查詢及回復對象	時間	查詢結果	<input type="checkbox"/> 無災情	
	單位		<input type="checkbox"/> 有災情(續填下面欄位)	
	姓名		列管案號: _____	
	電話			
淹水時間				
淹水地點				
淹水情形	長_____m、寬_____m、深_____cm			
影響層面	影響人車通行	<input type="checkbox"/> 有	<input type="checkbox"/> 無	
	住宅淹水	<input type="checkbox"/> 有	<input type="checkbox"/> 無	
處置情形	聯絡人姓名電話			
	協勤人員姓名電話			
	抽水機派遣情形	出動單位		
		帶隊人員姓名電話		
		規格		
		數量		
		出動時間		
		抵達時間		
		開始抽水時間		
完成淹水抽除時間				

災情管制表(範例)

案號	上傳時間	縣(市)(鄉鎮)	災情類別	發生時間	發生地點	現場狀況	處理情形	處理狀態

附圖

淹水災害通報流程圖

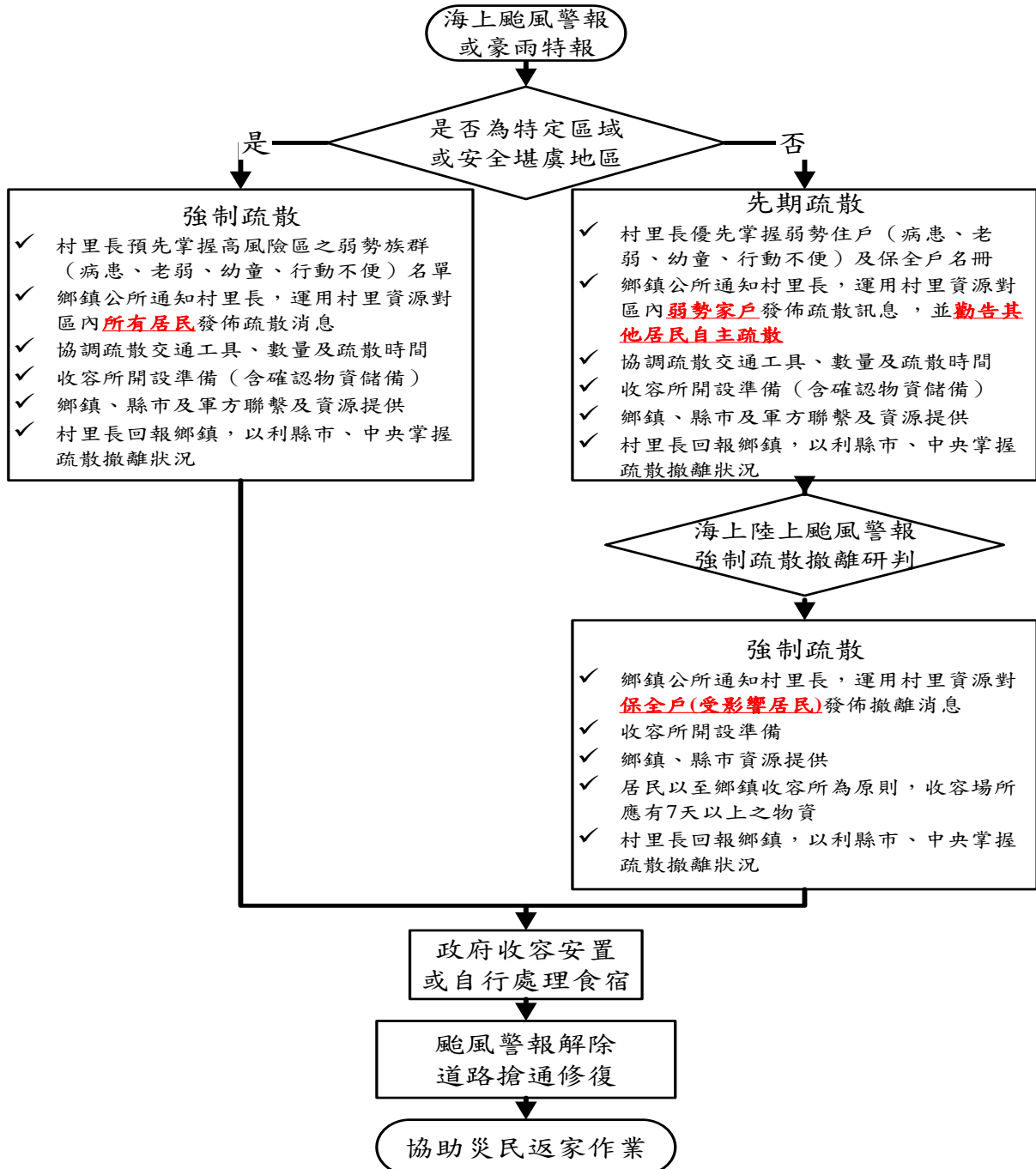


- 註一：屬市區排水（含下水道）淹水災害者，通報內政部；屬農田灌溉排水及野溪淹水災害者，通報行政院農業委員會；屬河川、區域排水淹水災害者，通報經濟部；前述災情應同時副知經濟部。
- 註二：各級水災災害防救業務主管機關知悉災情，應立即指派或通知權責機關指派災情查證人員查證。查證人員或防汛隊隊員查證結果，應立即通報指派機關。經查災情有誤時，權責機關應予澄清。
- 註三：各級水災災害防救業務主管機關應持續追蹤災情處置情形，通報行政院災害防救委員會或陳報中央災害應變中心。俟災情排除或不影響交通與重要生活機能後，解除列管。

附錄十二、(3)各級政府災時對疏散撤離之作業分工事項表

(行政院秘書處 99 年 8 月 16 日院臺忠字第 0990102203 號函)

<p>按行政院 99 年 6 月 17 日「高災害危險潛勢地區之『預防性疏散避難』研商會議」結論事項</p>	<ol style="list-style-type: none"> 1. 中央提供警戒資訊； 2. 縣市根據情資劃定管制區，並提供綜整資訊給鄉(鎮、市)公所； 3. 鄉(鎮、市)下達疏散撤離決策(縣市協助研判)並通知危險村里進行疏散； 4. 村里通知居民疏散時間地點。
--	---



各級政府災時對疏散撤離之作業分工事項表

單位 執行內容	中央政府	縣(市) 政府	鄉(鎮、市) 公所	村里	備註
1.提供地方警戒資訊	◎ (給縣市)	○ (給鄉鎮)	○ (給村里)		含公路通阻與封橋封路資訊。
2.劃定管制區	△ (協助縣市)	◎ (負責劃定)	○ (協助縣市)		管制區禁止民眾進入活動。
3.劃定應撤離村里		○ (協助鄉鎮)	◎ (負責劃定)		
4.建立應撤離名冊		△ (協助並確認)	○ (綜整名冊)	◎ (統籌負責)	鄉(鎮、市)公所應調派必要行政人力，協助村里進行調查作業。
5.收容場所準備	△ (其他支援)	○ (協助並確認)	◎ (統籌負責)		含各類物資之整備。
6.提供交通工具	△ (其他支援)	◎ (統籌負責)	○ (協助)		
7.下達疏散撤離命令並通知應撤離村里		○ (協助鄉鎮)	◎ (統籌負責)		
8.通知應撤離民眾			○ (協助並確認)	◎ (統籌負責)	由警政、消防系統共同協助村里辦理通知民眾撤離事宜(含集合時間及地點之通知)。
9.回報中央疏散情形		◎ (統籌負責)	○ (協助)		輸入 EMIS 災情系統。
10.通知民眾返家		△ (交通支援)	◎ (統籌負責)	○ (協助並確認)	

備註：◎-主辦、○-協辦、△-支援

附錄十二、災害通報單

附錄十二、災害通報單

新北市板橋區災害應變中心即時通報單

主管：

- 一、 災害種類：
- 二、 災害發生時間：
- 三、 發生地點：
- 四、 發生原因：
- 五、 危險及影響程度：
- 六、 處理情形：

此致

新北市政府災害應變中心

附錄十三、災情查報處置表

附錄十三、災情查報處置表

新北市板橋區豪雨淹水災情查報處置表				
氣象 基本 資料	時間			
	地點			
	單位			
	累積降雨量			
查詢及 回覆 對象	時間		查詢 結果	<input type="checkbox"/> 無災情
	單位			<input type="checkbox"/> 有災情
	姓名			列管案號：
淹水時間				
淹水地點				
淹水情形	長_____m 寬_____m 深_____cm			
影響層 面	影響人車通行	<input type="checkbox"/> 有	<input type="checkbox"/> 無	
	住宅淹水	<input type="checkbox"/> 有	<input type="checkbox"/> 無	
處 置 情 形	聯絡人姓名			
	協勤人員姓名			

附錄十四、新北市淹水災情人員與防汛搶修隊員
編組表

新北市政府水利局110年度淹水災情人員與防汛搶修隊員編組表

鄉(鎮、市、區)		新北市政府					
災情通報專線		02-2960-3456		傳真：2967-0694、8965-1086			
災情 勘查 (查證) 人員	災情查察人員 任務：巡查轄管範圍，主動察覺災情	姓名	職務	辦公室電話	行動電話	責任區域	
		林俊宏	正工程司	2960-3456#4847		板橋區、永和區、土城區	
		姜佩君	正工程司	2960-3456#4963		中和區、泰山區、烏來區、坪林區	
		余文利	正工程司	2960-3456#5003		鶯歌區、新店區、石碇區、深坑區	
		吳明憲	正工程司	2960-3456#5061		蘆洲區、三重區、貢寮區、雙溪區	
		楊文忠	正工程司	8923-2300#3113		汐止區、新莊區、瑞芳區、平溪區	
		黃水吉	正工程司	8923-2300#2217		淡水區、八里區、三芝區、石門區	
		簡鈺晴	正工程司	8923-2300#1135		五股區、林口區、萬里區、金山區	
		王文立	正工程司	2960-3456#4765		三峽區、樹林區	
	災情通報人員 任務：通報災情予 權責機關	姓名	職務	辦公室電話	行動電話	電子信箱	
		王忠賢	科長	2960-3456#4846		AK2020@ms.ntpc.gov.tw	
		林俊宏	正工程司	2960-3456#4847		AK4863@ms.ntpc.gov.tw	
		李宗翰	副工程司	2960-3456#4858		AK2733@ms.ntpc.gov.tw	
	災情查證人員 任務：確認由民眾 傳播及媒體傳播災 情之正確性	姓名	職務	辦公室電話	行動電話	責任區域	
		林俊宏	正工程司	2960-3456#4847		板橋區、永和區、土城區	
		姜佩君	正工程司	2960-3456#4963		中和區、泰山區、烏來區、坪林區	
		余文利	正工程司	2960-3456#5003		鶯歌區、新店區、石碇區、深坑區	
		吳明憲	正工程司	2960-3456#5061		蘆洲區、三重區、貢寮區、雙溪區	
		楊文忠	正工程司	8923-2300#3113		汐止區、新莊區、瑞芳區、平溪區	
		黃水吉	正工程司	8923-2300#2217		淡水區、八里區、三芝區、石門區	
		簡鈺晴	正工程司	8923-2300#1135		五股區、林口區、萬里區、金山區	
	王文立	正工程司	2960-3456#4765		三峽區、樹林區		
	防汛 搶 修 隊	編組任務 執行內容	姓名	職務	辦公室電話	行動電話	責任區域
		搶修隊	黃茂松	科長	2960-3456#4769		全市
		搶修隊	王文立	正工程司	2960-3456#4765		全市
		搶修隊	林志忠	股長	2960-3456#4754		全市

111年度淹水災情巡查、通報及查證人員與防汛搶險隊員編組表

單位： 新北市泰山區公所

災情通報專線： 02-2909-2902

類別	編組任務內容	姓名	職務	辦公室電話	行動電話	責任區域
災情查通報人員	災情查察人員	鍾嘉麟	技佐	2909-9551#1607		泰山區
		呂國隆	技士	2909-9551#1607		泰山區
		趙御帆	技士	2909-9551#1603		泰山區
	災情通報人員	魏于敦	課長	2909-9551#1600		泰山區
		許世弘	技士	2909-9551#1601		泰山區
		鍾嘉麟	技佐	2909-9551#1607		泰山區
	災情查證人員	許世弘	技佐	2909-9551#1601		泰山區
		趙御帆	技士	2909-9551#1603		泰山區
		簡正清	技士	2909-9551#1603		泰山區
防汛搶險隊	緊急聯絡調度搶修	魏于敦	課長	2909-9551#1600		泰山區
		簡正清	技士	2909-9551#1603		泰山區
		呂國隆	技士	2909-9551#1607		泰山區

註：1、災情查察人員任務：巡察轄管範圍，主動察覺災情

2、災情通報人員任務：通報災情予權責機關，請填列3人以上，並請列入業務科(課)長。

3、災情查證人員任務：確認由民眾傳播及媒體傳播災情正確性

111年度淹水災情巡查、通報及查證人員與防汛搶險隊員編組表

單位： 新北市石碇區

災情通報專線： 02-26631080

類別	編組任務內容	姓名	職務	辦公室電話	行動電話	責任區域
災情查通報人員	災情查察人員	鄭友勝	工務課課長	02-26631080		石碇區全區
		黃志仁	技士	02-26631080		石碇區全區
		黃俊欽	臨時人員	02-26631080		石碇區全區
	災情通報人員	鄭友勝	工務課課長	02-26631080		石碇區全區
		洪聖偉	技士	02-26631080		石碇區全區
		黃俊欽	臨時人員	02-26631080		石碇區全區
	災情查證人員	黃志仁	臨時人員	02-26631080		石碇區全區
		洪聖偉	技士	02-26631080		石碇區全區
		黃俊欽	臨時人員	02-26631080		石碇區全區
防汛搶險隊	緊急聯絡調度搶修	鄭友勝	工務課課長	02-26631080		石碇區全區
		黃志仁	技士	02-26631080		石碇區全區
		洪聖偉	技士	02-26631080		石碇區全區

註：1、災情查察人員任務：巡察轄管範圍，主動察覺災情

2、災情通報人員任務：通報災情予權責機關，請填列3人以上，並請列入業務科(課)長。

3、災情查證人員任務：確認由民眾傳播及媒體傳播災情正確性

111年度淹水災情巡查、通報及查證人員與防汛搶險隊員編組表

單位：雙溪區公所

災情通報專線： 02-24931111

類別	編組任務內容	姓名	職務	辦公室電話	行動電話	責任區域	
災情查通報人員	災情查察人員	林柏均	技佐	02-24931111#218		雙溪區	
		簡聰敏	臨時人員	02-24931111#213			
		蔡志雄	臨時人員	02-24931111#217			
	災情通報人員	災情通報人員	史哲鳴	課長	02-24931111#212		雙溪區
			林柏均	技佐	02-24931111#218		
			簡聰敏	臨時人員	02-24931111#213		
	災情查證人員	災情查證人員	史哲鳴	臨時人員	02-24931111#212		雙溪區
			林柏均	技佐	02-24931111#218		
			簡聰敏	臨時人員	02-24931111#213		
防汛搶險隊	緊急聯絡調度搶修	林柏均	技佐	02-24931111#218		雙溪區	
		鐘沁迪	技士	02-24931111#219			
		蔡志雄	臨時人員	02-24931111#217			

註：1、災情查察人員任務：巡察轄管範圍，主動察覺災情

2、災情通報人員任務：通報災情予權責機關，請填列3人以上，並請列入業務科(課)長。

3、災情查證人員任務：確認由民眾傳播及媒體傳播災情正確性

111年度淹水災情巡查、通報及查證人員與防汛搶險隊員編組表

單位： 新北市林口區公所

災情通報專線： 02-2603-3111

類別	編組任務內容	姓名	職務	辦公室電話	行動電話	責任區域	
災情查通報人員	災情查察人員	張明洲	臨時雇員	02-26033111#503		菁湖、中湖、湖南、林口、東林、西林、湖北	
		林崑穎	臨時雇員	02-26033111#522		仁愛、南勢、麗園、東勢、麗林	
		周福強	臨時雇員	02-26033111#505		太平、瑞平、嘉寶、下福、頂福	
	災情通報人員	劉家成	課長	02-26033111#501		林口區全區	
		郭彥廷	技士	02-26033111#508			
		林崑穎	臨時雇員	02-26033111#522			
	災情查證人員		張明洲	臨時雇員	02-26033111#503		菁湖、中湖、湖南、林口、東林、西林、湖北
			林崑穎	臨時雇員	02-26033111#522		仁愛、南勢、麗園、東勢、麗林
			周福強	臨時雇員	02-26033111#505		太平、瑞平、嘉寶、下福、頂福
防汛搶險隊	緊急聯絡調度搶修	張明洲	臨時雇員	02-26033111#503		菁湖、中湖、湖南、林口、東林、西林、湖北	
		林崑穎	臨時雇員	02-26033111#522		仁愛、南勢、麗園、東勢、麗林	
		周福強	臨時雇員	02-26033111#505		太平、瑞平、嘉寶、下福、頂福	

註：1、災情查察人員任務：巡察轄管範圍，主動察覺災情

2、災情通報人員任務：通報災情予權責機關，請填列3人以上，並請列入業務科(課)長。

3、災情查證人員任務：確認由民眾傳播及媒體傳播災情正確性

111年度淹水災情巡查、通報及查證人員與防汛搶險隊員編組表

單位： 新北市政府(坪林區)

災情通報專線： 02-26657251#209

類別	編組任務內容	姓名	職務	辦公室電話	行動電話	責任區域
災情查通報人員	災情巡察人員	許哲耕	里幹事	02-26657251#204		坪林區粗窟里
		鐘得豐	里幹事	02-26657251#218		坪林區坪林里
		鍾明宇	里幹事	02-26657251#209		坪林區大林里
		曾文顥	里幹事	02-26657251#212		坪林區石礮里
		翁志強	里幹事	02-26657251#205		坪林區上德里
		林成軒	里幹事	02-26657251#213		坪林區水德里
		林三有	里幹事	02-26657251#213		坪林區漁光里
	災情通報人員	林生德	民政災防課 課長	02-26657251#206		坪林區坪林里、漁光里
		曾文顥	里幹事	02-26657251#212		坪林區大林里、水德里、石礮里
		許哲耕	里幹事	02-26657251#204		坪林區粗窟里、上德里
	災情查證人員	陳炳翰	技士	02-26657251#267		坪林區大林里、水德里、石礮里
		汪俊儀	技佐	02-26657251#246		坪林區粗窟里、上德里
		馮宣然	約僱人員	02-26657251#296		坪林區坪林里、漁光里
		洪志忠	工務課課長	02-26657251#222		坪林區(全區)
防汛搶險隊	緊急聯絡調度搶修	陳炳翰	技士	02-26657251#296		坪林區大林里、水德里、石礮里
		汪俊儀	技佐	02-26657251#246		坪林區粗窟里、上德里
		馮宣然	約僱人員	02-26657251#296		坪林區坪林里、漁光里

註：1、災情查察人員任務：巡察轄管範圍，主動察覺災情

2、災情通報人員任務：通報災情予權責機關，請填列3人以上，並請列入業務科(課)長。

3、災情查證人員任務：確認由民眾傳播及媒體傳播災情正確性

111年度新北市深坑區淹水災情人員與防汛搶險隊員編組表

區(鎮、市、鄉)		新北市深坑區公所				
災情通報專線		02-26628666				
災情人員	災情查察人員 任務：巡察轄管範圍，	姓名	職務	辦公室電話	行動電話	責任區域
		黃建強	里長			深坑里
		蔡桂英	里長			埔新里
		楊文得	里長			萬順里
		鄭宗良	里長			萬福里
		蕭麗玉	里長			賴仲里
		高太郎	里長			土庫里
		高太郎	里長			昇高里
		羅定國	里長			阿柔里
	災情通報人員 任務：通報災情予權責	姓名	職務	辦公室電話	行動電話	電子信箱
		呂志祥	民政災防課長			AK9581@ntpc.gov.tw
		賴亞群	工務課長			AK1541@ntpc.gov.tw
		陳雅文	辦事員			AM6065@ntpc.gov.tw
蔡翼陽		技士	26623116#417		AL7546@ntpc.gov.tw	
災情查證人員 任務：確認由民眾傳播	姓名	職務		行動電話	責任區域	
	同災情查察人員					
防災搶險隊	編組任務執行內容	姓名	職務		行動電話	責任區域
	緊急聯絡調度 搶修廠商及防汛設備	賴亞群	工務課長			全區
		蔡翼陽	技士			萬福里、萬順里、阿柔里
		李玉媛	約僱人員			土庫里、賴仲里
		邱建良	約僱人員			深坑里、賴仲里、昇高里

111年度淹水災情巡查、通報及查證人員與防汛搶險隊員編組表

單位：新北市政府(土城區公所)

災情通報專線： 02-2273-2000

類別	編組任務內容	姓名	職務	辦公室電話	行動電話	責任區域
災情查通報人員	災情查察人員	陳美璇	技士	02-2273-2000#231		土城區
		羅天送	技士	02-2273-2000#238		頂埔區
		雷聖祥	技士	02-2273-2000#245		清水區
	災情通報人員	張育勳	課長	02-2273-2000#235		全區
		蘇慧嫻	技佐	02-2273-2000#227		土城、頂埔區
		蔡芝萍	技士	02-2273-2000#252		清水區
	災情查證人員	賴子欽	技士	02-2273-2000#239		土城區
		姜智騫	技士	02-2273-2000#253		頂埔區
		施義淋	約僱人員	02-2273-2000#277		清水區
防汛搶險隊	緊急聯絡調度搶修	洪任賢	技士	02-2273-2000#243		全區
		蔡旻峻	技士	02-2273-2000#232		土城、頂埔區
		黃之辰	技士	02-2273-2000#213		清水區

註：1、災情查察人員任務：巡察轄管範圍，主動察覺災情

2、災情通報人員任務：通報災情予權責機關，請填列3人以上，並請列入業務科(課)長。

3、災情查證人員任務：確認由民眾傳播及媒體傳播災情正確性

111年度貢寮區淹水災情巡查、通報及查證人員與防汛搶險隊員編組表

單位： 新北市貢寮區公所

災情通報專線： 24942217

類別	編組任務內容	姓名	職務	辦公室電話	行動電話	責任區域
災情查通報人員	災情查察人員	吳建燦	技士	02-24941601#502		吉林、龍崗、雙玉里
		連瑞斌	暫僱人員	02-24941601#506		貢寮、龍門、美豐里
		賴健智	助理員	02-24941601#503		福隆、福連里
	災情通報人員	陳永俊	代理課長	02-24941601#504		和美、仁里、真理里
		連瑞斌	暫僱人員	02-24941601#506		貢寮、龍門、美豐里
		賴健智	助理員	02-24941601#503		福隆、福連里
	災情查證人員	陳永俊	助理員	02-24941601#504		和美、仁里、真理里
		賴健智	助理員	02-24941601#503		福隆、福連里
		連瑞斌	暫僱人員	02-24941601#506		貢寮、龍門、美豐里
防汛搶險隊	緊急聯絡調度搶修	吳建燦	技士	02-24941601#502		吉林、龍崗、雙玉里
		連瑞斌	暫僱人員	02-24941601#506		貢寮、龍門、美豐里
		賴健智	助理員	02-24941601#503		福隆、福連里

註：1、災情查察人員任務：巡察轄管範圍，主動察覺災情

2、災情通報人員任務：通報災情予權責機關，請填列3人以上，並請列入業務科(課)長。

3、災情查證人員任務：確認由民眾傳播及媒體傳播災情正確性

111年度淹水災情巡查、通報及查證人員與防汛搶險隊員編組表

單位：新北市萬里區公所

災情通報專線：02-24927545

類別	編組任務內容	姓名	職務	辦公室電話	行動電話	責任區域	
災情查通報人員	災情查察人員	王傑倫	里長	2492-8845		萬里里	
		曾基成	里長	2492-6539		龜吼里	
		陳進財	里長	2492-2095		野柳里	
		李建才	里長	2408-2669		大鵬里	
		張宗基	里長	2498-1505		磺潭里	
		郭嘉書	里長	2492-9299		雙興里	
		吳連財	里長	2282-6432		溪底里	
		郭清標	里長	2492-3392		崁腳里	
		何寶環	里長	2492-1226		中幅里	
		鄧月嬌	里長	2492-1225		北基里	
	災情通報人員		姓名	職務	辦公室電話	行動電話	責任區域
		林健華	民政災防課長	2492-2380			全區
		吳宗益	辦事員	24922064#314			全區
		林雨寰	工務課課長	24922064#351			全區
		林子鈞	約僱人員	24922064#352			全區
	災情查證人員		姓名	職務	辦公室電話	行動電話	責任區域
		簡清泉	里幹事	2492-2064#324			中幅里、溪底里、崁腳里、大鵬里
		江佳鴻	里幹事	2492-2064#319			萬里里
		陳義昕	約僱人員	2492-2064#325			雙興里、磺潭里
		顏名生	里幹事	2492-2064#323			野柳里
楊大緯		里幹事	2492-2064#321			北基里、龜吼里	
防汛搶險隊	緊急聯絡調度搶修		姓名	職務	辦公室電話	行動電話	責任區域
		林雨寰	課長	2492-2064#351			綜理調度防汛搶險
		林靜波	技士	2492-2064#353			萬里里、野柳里、龜吼里
		邱建豪	技佐	2492-2064#356			中幅里、崁腳里、雙興里、溪底里
		林子鈞	約僱人員	2492-2064#352			大鵬里、磺潭里、北基里
		王淑華	工友	2492-2064#354			萬里區
		簡來好	臨時人員	2492-2064#357			萬里區
		何旻翰	暫僱人員	2492-2064#359			萬里區

註：1、災情查察人員任務：巡察轄管範圍，主動察覺災情

2、災情通報人員任務：通報災情予權責機關，請填列3人以上，並請列入業務科(課)長。

3、災情查證人員任務：確認由民眾傳播及媒體傳播災情正確性

111年度淹水災情巡查、通報及查證人員與防汛搶險隊員編組表

單位： 新北市政府汐止區公所

災情通報專線：02-2641-1111

類別	編組任務內容	姓名	職務	辦公室電話	行動電話	責任區域
災情查通報人員	災情查察人員 任務：巡查轄管範圍，主動察覺災情	羅瑞祥	監工	26411111-207		基隆河以南
		李怡蓓	僱用人員	26411111-210		橫科地區
		潘延南	監工	26411111-205		橫科地區
		彭欏漢	技士	26411111-202		基隆河以北
		賴啟明	監工	26411111-205		基隆河以北
	災情通報人員 任務：通報災情予權責機關	石仲維	課長	26411111-209		全區
		吳有利	課長	26411111-214		全區
		廖敏淳	約聘人員	26411111-204		全區
		劉思敏	課員	26411111-208		全區
		陳世閔	技士	26411111-232		全區
	災情查證人員 任務：確認由民眾傳播及媒體傳播災情之正確性	黃建富	監工	26411111-206		全區
		黃聖晏	技佐	26411111-211		全區
		楊玉華	技士	26411111-208		全區
		蔡浣筑	臨時人員	26411111-211		全區
		陳淑慧	臨時人員	26411111-204		全區
陳姿穎		臨時人員	26411111-204		全區	
防汛搶險隊	緊急聯絡調度搶修	廖敏淳	僱用人員	26411111-204		全區
		謝明洲	技士	26411111-212		全區
		潘隆嘉	技工	26411111-202		全區
		黃聖晏	技佐	26411111-211		全區
防汛搶險隊	緊急聯絡調度搶修	劉毓琦	約僱人員	26411111-207		全區
		黃建富	監工	26411111-206		全區
		廖錦鴻	監工	26411111-214		全區
		潘延南	監工	26411111-205		全區
		羅瑞祥	監工	26411111-207		全區
		賴啟明	監工	26411111-205		全區
		楊志勇	監工	26411111-206		全區

註：1、災情查察人員任務：巡察轄管範圍，主動察覺災情

2、災情通報人員任務：通報災情予權責機關，請填列3人以上，並請列入業務科(課)長。

3、災情查證人員任務：確認由民眾傳播及媒體傳播災情正確性

111年度淹水災情巡查、通報及查證人員與防汛搶險隊員編組表

單位： 新北市鶯歌區公所

災情通報專線： 02-26780202

類別	編組任務內容	姓名	職務	辦公室電話	行動電話	責任區域
災情查通報人員	災情查察人員	蔡鳳珠	臨時人員	02-26780202#373		鶯歌區全區
		陳光隆	臨時人員	02-26780202#361		鶯歌區全區
		陳淑芬	臨時人員	02-26780202#378		鶯歌區全區
	災情通報人員	廖中正	課長	02-26780202#369		鶯歌區全區
		葉怡君	技士	02-26780202#357		鶯歌區全區
		張孟倫	技士	02-26780202#359		鶯歌區全區
	災情查證人員	葉怡君	技士	02-26780202#357		二甲\二橋\永吉\鳳鳴\鳳祥\鳳福\尖山
		盧韻筑	技士	02-26780202#355		東鶯\西鶯\北鶯\中鶯\南鶯\建德\永昌
		葉赫騰	技士	02-26780202#356		南靖\建國\同慶
		張孟倫	技士	02-26780202#359		中湖\大湖\東湖
防汛搶險隊	緊急聯絡調度搶修	廖中正	課長	02-26780202#369		鶯歌區全區
		葉怡君	技士	02-26780202#357		鶯歌區全區
		張孟倫	技士	02-26780202#359		鶯歌區全區

註：1、災情查察人員任務：巡察轄管範圍，主動察覺災情

2、災情通報人員任務：通報災情予權責機關，請填列3人以上，並請列入業務科(課)長。

3、災情查證人員任務：確認由民眾傳播及媒體傳播災情正確性

111年度淹水災情巡查、通報及查證人員與防汛搶險隊員編組表

單位： 新北市石門區公所

災情通報專線： 02-26381721

類別	編組任務內容	姓名	職務	辦公室電話	行動電話	責任區域
災情查通報人員	災情查察人員	鄭柏暉	技佐	02-26381721#502		石門里、尖鹿里、山溪里
		鍾俊麟	約僱人員	02-26381721#504		草里里、茂林里、乾華里
		江維啟	暫雇人員	02-26381721#506		德茂里、富基里、老梅里
		吳程富	技士	02-26381721#507		全區
	災情通報人員	顏廷諭	課長	02-26381721#501		全區
		許崑城	約僱人員	02-26381721#508		全區
		吳程富	約僱人員	02-26381721#507		全區
		鄭孟乾	職務代理人	02-26381721#503		全區
	災情查證人員	顏廷諭	課長	02-26381721#501		全區
		鄭柏暉	技佐	02-26381721#502		石門里、尖鹿里、山溪里
		鍾俊麟	約僱人員	02-26381721#504		草里里、茂林里、乾華里
		江維啟	暫雇人員	02-26381721#506		德茂里、富基里、老梅里
		許崑城	約僱人員	02-26381721#508		全區
		吳程富	技士	02-26381721#507		全區
防汛搶險隊	緊急聯絡調度搶修	鄭柏暉	技佐	02-26381721#502		石門里、尖鹿里、山溪里
		鍾俊麟	約僱人員	02-26381721#504		草里里、茂林里、乾華里
		江維啟	暫雇人員	02-26381721#506		德茂里、富基里、老梅里
		許崑城	約僱人員	02-26381721#508		全區
		吳程富	技士	02-26381721#507		全區
		鄭孟乾	職務代理人	02-26381721#503		全區

註：1、災情查察人員任務：巡察轄管範圍，主動察覺災情

2、災情通報人員任務：通報災情予權責機關，請填列3人以上，並請列入業務科(課)長。

3、災情查證人員任務：確認由民眾傳播及媒體傳播災情正確性

鄉(鎮、市、區)		瑞芳區				
災情通報專線		(02)24975492、(02) 24975493				
災情 勘查 (查證) 人員	災情查察人員 任務： 巡查轄管範圍， 主動察覺災情	姓名	職務	辦公室電話	行動電話	責任區域
		吳玲君	里幹事	02)24972250*112		福住、崇文
		許螺花	里幹事	02)24972250*110		新峰
		廖泓鈞	里幹事	02)24972250*111		弓橋、石山
		何俊利	里幹事	02)24972250*111		東和、深澳
		陳芄蓉	里幹事	02)24972250*110		龍潭、龍山
		蔡宜汝	里幹事	02)24972250*111		龍川
		高宇思	里幹事	02)24972250*116		傑魚、柑坪
		李金峯	里幹事	02)24972250*113		碩德、瓜山
		蕭志弘	里幹事	02)24972250*110		永慶、龍興
		孫文德	里幹事	02)24972250*111		碩仁、瑞濱
		顏宥弼	里幹事	02)24972250*111		光復、吉安
		張暉暘	約僱人員	02)24972250*111		基山、上天
		蘇欣瑋	約僱人員	02)24972250*110		新山
		陳圻宣	約僱人員	02)24972250*111		瓜峯、海濱
		莊秋慧	約僱人員	02)24972250*113		濂洞、鼻頭
		楊淳智	里幹事	02)24972250*110		龍鎮、猴硯
	柯文琳	里幹事	02)24972250*112		龍安、吉慶	
	沈子翔	里幹事	02)24972250*112		濂新、南雅	
	鄭正義	里幹事	02)24972250*116		銅山	
災情通報人員 任務： 通報災情與 權責機關	姓名	職務	辦公室電話		電子信箱	
	吳玲君	里幹事	02)24972250*112		AC6618@ntpc.gov.tw	
	許螺花	里幹事	02)24972250*110		AG5228@ntpc.gov.tw	
	廖泓鈞	里幹事	02)24972250*111		AR6417@ntpc.gov.tw	
	何俊利	里幹事	02)24972250*110		A01514@ntpc.gov.tw	
	陳芄蓉	里幹事	02)24972250*110		AI5069@ntpc.gov.tw	
	蔡宜汝	里幹事	02)24972250*111		AN3098@ntpc.gov.tw	
	高宇思	里幹事	02)24972250*116		AF3641@ntpc.gov.tw	
	李金峯	里幹事	02)24972250*113		A01459@ntpc.gov.tw	
	蕭志弘	里幹事	02)24972250*110		A03602@ntpc.gov.tw	
	孫文德	里幹事	02)24972250*111		AG1371@ntpc.gov.tw	
	陳圻宣	約僱人員	02)24972250*111		@ntpc.gov.tw	
	顏宥弼	里幹事	02)24972250*111		AU7947@ntpc.gov.tw	
張暉暘	約僱人員	02)24972250*111		@ntpc.gov.tw		
蘇欣瑋	約僱人員	02)24972250*110		@ntpc.gov.tw		
莊秋慧	約僱人員	02)24972250*113		@ntpc.gov.tw		

		楊淳智	里幹事	02)24972250*110		AR3220@ntpc.gov.tw
		柯文琳	里幹事	02)24972250*112		AK4664@ntpc.gov.tw
		沈子翔	里幹事	02)24972250*112		AM9251@ntpc.gov.tw
		鄭正義	里幹事	02)24972250*116		AE3125@ntpc.gov.tw
災情查證人員 任務： 確認由民眾傳播及媒體傳播災情之正確性		姓名	職務	辦公室電話	行動電話	責任區域
		吳玲君	里幹事	02)24972250*112		福住、崇文
		許螺花	里幹事	02)24972250*110		新峰
		廖泓鈞	里幹事	02)24972250*111		弓橋、石山
		何俊利	里幹事	02)24972250*111		東和、深澳
		陳芄蓉	里幹事	02)24972250*110		龍潭、龍山
		蔡宜汝	里幹事	02)24972250*111		龍川
		高宇思	里幹事	02)24972250*116		傑魚、柑坪
		李金峯	里幹事	02)24972250*113		頌德、瓜山
		蕭志弘	里幹事	02)24972250*110		永慶、龍興
		孫文德	里幹事	02)24972250*111		碩仁、瑞濱
		顏宥弼	里幹事	02)24972250*111		光復、吉安
		張暉暘	約僱人員	02)24972250*111		基山、上天
		蘇欣瑋	約僱人員	02)24972250*110		新山
		陳圻宣	約僱人員	02)24972250*111		爪峯、海濱
		莊秋慧	約僱人員	02)24972250*113		濂洞、鼻頭
		楊淳智	里幹事	02)24972250*110		龍鎮、猴硐
		柯文琳	里幹事	02)24972250*112		龍安、吉慶
		沈子翔	里幹事	02)24972250*112		濂新、南雅
		鄭正義	里幹事	02)24972250*116		銅山
	吳玲君	里幹事	02)24972250*112		福住、崇文	
防汛搶修隊	編組任務執行內容	姓名	職務	辦公室電話	行動電話	責任區域
	搶修隊	翁于茹	課長	(02)24972250分機1300		全區
	搶修隊	彭俊文	技士	(02)24972250分機1301		龍安、龍山、新峰、爪峰、柑坪、東和、鼻頭、南雅
	搶修隊	劉曉梅	技士	(02)24972250分機1304		瑞芳水利相關業務
	搶修隊	張俊利	技士	(02)24972250分機1310		海濱、濂洞、濂刺、弓橋、侯硐、碩仁、光復、瑞濱、深澳
	搶修隊	林湧竣	技士	(02)24972250分機1303		上天、吉慶、吉安、傑魚
	搶修隊	施建維	技士	(02)24972250分機1312		基山、永慶、崇文、福住、頌德、新山、瓜山、石山、銅山
	搶修隊	江璟融	技士	(02)24972250分機1304		龍川、龍鎮、龍潭、龍興

111年度淹水災情巡查、通報及查證人員與防汛搶險隊員編組表

單位： 新北市政府三芝區公所

災情通報專線： 02-26362111

類別	編組任務內容	姓名	職務	辦公室電話	行動電話	責任區域
災情查通報人員	災情查察人員	吳明剛	工務課長	26362111 # 275		三芝區全區
		張益禎	技士	26362111 # 280		三芝區全區
		施靜蘋	暫僱人員	26362111 # 276		三芝區全區
	災情通報人員	吳明剛	工務課長	26362111 # 275		三芝區全區
		林家群	技士	26362111 # 277		三芝區全區
		蔡曉菲	暫僱人員	26362111 # 282		三芝區全區
	災情查證人員	楊文皓	暫僱人員	26362111 # 279		三芝區全區
		李欣曇	臨時人員	26362111 # 283		三芝區全區
		曾婉華	暫僱人員	26362111 # 294		三芝區全區
防汛搶險隊	緊急聯絡調度搶修	張益禎	技士	26362111 # 280		三芝區全區
		林家群	技士	26362111 # 277		三芝區全區
		楊文皓	課員	26362111 # 279		三芝區全區

註：1、災情查察人員任務：巡察轄管範圍，主動察覺災情

2、災情通報人員任務：通報災情予權責機關，請填列3人以上，並請列入業務科(課)長。

3、災情查證人員任務：確認由民眾傳播及媒體傳播災情正確性

111年度淹水災情人員與防汛搶修隊員編組表(鄉、鎮、市、區)

鄉(鎮、市、區)		永和區				
災情通報專線		02-29282828分機531			傳真02-26667341	
災情 勘查 (查證) 人員	災情查察人員 任務：巡查轄管範圍，主動察覺災情	姓名	職務	辦公室電話	行動電話	責任區域
		葛鶴年	技士	29282828分機267		一區
		吳岳忠	技佐	29282828分機271		二區
		賴勇閣	技士	29282828分機272		三區
		林翔	技士	29282828分機280		四區
	災情通報人員 任務：通報災情與權責機關	姓名	職務	辦公室電話		電子信箱
		劉燕玉	役政災防課長	29282828分機530		AF3325@ntpc.gov.tw
		劉國政	役政災防課長	29282828分機534		AF4013@ntpc.gov.tw
		邱舜康	課員	29282828分機539		AL9970@ntpc.gov.tw
		林志儒	課員	29282828分機531		AK4319@ntpc.gov.tw
	災情查證人員 任務：確認由民眾傳播及媒體傳播災情之正確性	姓名	職務	辦公室電話		責任區域
		戴裕聰	工務課長	29282828分機260		全區
		葛鶴年	技士	29282828分機267		一區
		吳岳忠	技佐	29282828分機271		二區
		賴勇閣	技士	29282828分機272		三區
林翔		技士	29282828分機280		四區	
防汛 搶修 隊	編組任務 執行內容	姓名	職務	辦公室電話		責任區域
	搶修隊	吳鴻昌	視導	29282828分機265		全區
	搶修隊	劉友福	技士	29282828分機264		全區
	搶修隊	魏士淵	技士	29282828分機268		全區
	搶修隊	郭啟琰	技士	29282828分機261		全區
	搶修隊	林祐全	技士	29282828分機274		全區
	搶修隊	林士文	技工	29282828分機281		全區
	搶修隊	張榕荏	臨時雇工	29282828分機273		全區

111年度淹水災情巡查、通報及查證人員與防汛搶險隊員編組表

單位： 新北市政府三峽區

災情通報專線： 公所災防中心：2673-4539 役政災防課：2671-1017#30(邱課長錦輝、工務課：2671-1017#60(鄭課長偉豐

類別	編組任務內容	姓名	職務	辦公室電話	行動電話	責任區域
災情查通報人員	災情查察人員 任務：巡察轄管範圍，主動察覺災情	楊士鋒	技士	26711017分機609		三峽區
		劉醇政	技士	26711017分機619		三峽區
		張怡晏	約僱人員	26711017分機602		三峽區
		黃政煥	臨時雇工	26711017分機613		三峽區
	災情通報人員 任務：通報災情予權責機關	鄭偉豐	課長	26711017分機601		三峽區
		吳淑娟	課員	26711017分機605		三峽區
		劉醇政	課員	26711017分機619		三峽區
		楊士鋒	技士	26711017分機609		三峽區
		李岱峰	約僱人員	26711017分機608		三峽區
		張怡晏	約僱人員	26711017分機602		三峽區
		黃政煥	約僱人員	26711017分機613		三峽區
		蔡岱倫	臨時僱工	26711017分機603		三峽區
	災情查證人員 任務：確認由民眾傳	吳淑娟	課員	26711017分機605		三峽區
		蔡岱倫	臨時僱工	26711017分機603		三峽區
防汛搶險隊	緊急聯絡調度搶修	張怡晏	約僱人員	26711017分機602		三峽區
		劉醇政	技士	26711017分機610		三峽區
		黃政煥	臨時雇工	26711017分機613		三峽區

註：1、災情查察人員任務：巡察轄管範圍，主動察覺災情

2、災情通報人員任務：通報災情予權責機關，請填列3人以上，並請列入業務科(課)長。

3、災情查證人員任務：確認由民眾傳播及媒體傳播災情正確性

111年度淹水災情巡查、通報及查證人員與防汛搶險隊員編組表

單位： 新北市政府(樹林區)

災情通報專線： 02-02-26812106

類別	編組任務內容	姓名	職務	辦公室電話	行動電話	責任區域
災情查通報人員	災情查察人員	陳棕偉	暫僱人員	02-26812106- #1311		樹林全區
		羅奕翔	臨時人員	02-26812106- #1322		樹林全區
		鄭世翔	臨時人員	02-26812106- #1315		樹林全區
	災情通報人員	涂豐鈞	課長	02-26812106- #1301		樹林全區
		藍皇尊	視導	02-26812106- #1303		樹林全區
		陳棕偉	暫僱人員	02-26812106- #1311		樹林全區
	災情查證人員	陳棕偉	暫僱人員	02-26812106- #1311		樹林全區
		羅奕翔	臨時人員	02-26812106- #1322		樹林全區
		鄭世翔	臨時人員	02-26812106- #1315		樹林全區
防汛搶險隊	緊急聯絡調度搶修	陳棕偉	暫僱人員	02-26812106- #1311		樹林全區
		羅奕翔	臨時人員	02-26812106- #1322		樹林全區
		鄭世翔	臨時人員	02-26812106- #1315		樹林全區

註：1、災情查察人員任務：巡察轄管範圍，主動察覺災情

2、災情通報人員任務：通報災情予權責機關，請填列3人以上，並請列入業務科(課)長。

3、災情查證人員任務：確認由民眾傳播及媒體傳播災情正確性

111年度淹水災情巡查、通報及查證人員與防汛搶險隊員編組表						
鄉(鎮、市、區)		新莊區				
災情通報專線		(02)2992-9891分機601				
災情 勘查 (查證) 人員	災情查察人員 任務：巡查轄管範圍，主動察覺災情	姓名	職務	辦公室電話	行動電話	責任區域
		吳文華	技術工	29929891分機601		一區
		劉建榮	技術工	29929891分機601		二區
		李明儒	技術工	29929891分機601		三區
		黃士賓	技術工	29929891分機601		四區
		王建成	技術工	29929891分機601		四區
		李博洋	技術工	29929891分機601		五區
		徐啟宸	技術工	29929891分機601		五區
	劉鐘元	技術工	29929891分機601		六區	
	災情通報人員 任務：通報災情與 權責機關	工務課				
		姓名	職務	辦公室電話		電子信箱
		張文清	課長	29929891分機600		全區 AA3023@ntpc.gov.tw
		廖乃慧	技士	29929891分機611		一區 AD4782@ntpc.gov.tw
		鐘紀瑩	課員	29929891分機615		二區 AB7801@ntpc.gov.tw
		王世吉	課員	29929891分機612		三區 AJ3973@ntpc.gov.tw
		李林重政	技佐	29929891分機631		四區 AQ7570@ntpc.gov.tw
		林宇洋	技士	29929891分機634		五區 AP2157@ntpc.gov.tw
		許凱渝	約僱人員	29929891分機606		六區 AT0689@ntpc.gov.tw
		役政災防課				
	蔡攻娟	課長	29929891分機500		全區 AA7614@ntpc.gov.tw	
	鄭仁昌	課員	29929891分機517		全區 AM2914@ntpc.gov.tw	
	災情查證人員 任務：確認由民眾 傳播及媒體傳播災 情之正確性	姓名	職務	辦公室電話		責任區域
		李文騫	技士	29929891分機608		一區
		陳邦齊	技士	29929891分機633		二區
		涂亦峻	技士	29929891分機617		三區
		陳昱傑	約僱人員	29929891分機618		三區
		周明德	技士	29929891分機620		四區
		熊智澄	技士	29929891分機613		四區
許皓鈞		技士	29929891分機610		五區	
張家銘	約僱人員	29929891分機637		六區		
防汛 搶修 隊	編組任務執行內容	姓名	職務	辦公室電話	行動電話	責任區域
	搶修隊	張文清	課長	29929891分機600		總指揮
	搶修隊	張施建成	技士	29929891分機609		一、二區
	搶修隊	洪文溪	技士	29929891分機629		三、四區
	搶修隊	陳慶鴻	技士	29929891分機607		五、六區
	搶修隊	周嘉威	約僱人員	29929891分機632		颶災搶修全區

111年度淹水災情巡查、通報及查證人員與防汛搶險隊員編組表

單位：新北市蘆洲區公所

災情通報專線：02-2281-1484

類別	編組任務內容	姓名	職務	辦公室電話	行動電話	責任區域
災情人員	災情查察人員	陳宗源	工務課技士	02-22811484#319		蘆洲區
		黃玉芸	工務課技士	02-22811484#311		蘆洲區
		黃育洲	工務課技士	02-22811484#305		蘆洲區
		劉文棋	工務課技士	02-22811484#310		蘆洲區
		高靖	工務課技佐	02-22811484#313		蘆洲區
		陳振聲	工務課技士	02-22811484#306		蘆洲區
		莊傑斐	工務課技士	02-22811484#307		蘆洲區
		蕭惠凌	工務課技士	02-22811484#308		蘆洲區
		廖冠傑	經建組窗口	02-22811484#228		蘆洲區
		陳瑩真	役政災防組窗口	02-22811484#432		蘆洲區
		劉又銘	役政災防組窗口	02-22811484#427		蘆洲區
		林子翔	民政組窗口	02-22811484#237		蘆洲區
		傅佩如	社會人文組窗口	02-22811484#126		蘆洲區
	災情通報人員	楊博翔	工務課課長	02-22811484#300		蘆洲區
		陳宗源	工務課技士	02-22811484#319		蘆洲區
		黃玉芸	工務課技士	02-22811484#311		蘆洲區
		黃育洲	工務課技士	02-22811484#305		蘆洲區
		劉文棋	工務課技士	02-22811484#310		蘆洲區
		高靖	工務課技佐	02-22811484#313		蘆洲區
		陳振聲	工務課技士	02-22811484#306		蘆洲區
		莊傑斐	工務課技士	02-22811484#307		蘆洲區
		蕭惠凌	工務課技士	02-22811484#308		蘆洲區
		楊博翔	工務課課長	02-22811484#300		蘆洲區
		陳宗源	工務課技士	02-22811484#319		蘆洲區
		黃玉芸	工務課技士	02-22811484#311		蘆洲區
		災情查證人員	黃育洲	工務課技士	02-22811484#305	
	劉文棋		工務課技士	02-22811484#310		蘆洲區
	高靖		工務課技佐	02-22811484#313		蘆洲區
	陳振聲		工務課技士	02-22811484#306		蘆洲區
	莊傑斐		工務課技士	02-22811484#307		蘆洲區
	蕭惠凌		工務課技士	02-22811484#308		蘆洲區
	廖冠傑		經建組窗口	02-22811484#228		蘆洲區
	陳瑩真		役政災防組窗口	02-22811484#432		蘆洲區
	劉又銘		役政災防組窗口	02-22811484#427		蘆洲區
	林子翔		民政組窗口	02-22811484#237		蘆洲區
	傅佩如		社會人文組窗口	02-22811484#126		蘆洲區
防汛搶險隊	楊博翔		工務課課長	02-22811484#300		蘆洲區
	陳宗源		工務課技士	02-22811484#319		蘆洲區
	黃玉芸	工務課技士	02-22811484#311		蘆洲區	
	黃育洲	工務課技士	02-22811484#305		蘆洲區	
	劉文棋	工務課技士	02-22811484#310		蘆洲區	
	高靖	工務課技佐	02-22811484#313		蘆洲區	
	陳振聲	工務課技士	02-22811484#306		蘆洲區	
	莊傑斐	工務課技士	02-22811484#307		蘆洲區	
	蕭惠凌	工務課技士	02-22811484#308		蘆洲區	
	廖冠傑	經建組窗口	02-22811484#228		蘆洲區	
	陳瑩真	役政災防組窗口	02-22811484#432		蘆洲區	
	劉又銘	役政災防組窗口	02-22811484#427		蘆洲區	
	林子翔	民政組窗口	02-22811484#237		蘆洲區	
傅佩如	社會人文組窗口	02-22811484#126		蘆洲區		

註：1、災情查察人員任務：巡察轄管範圍，主動察覺災情

2、災情通報人員任務：通報災情予權責機關，請填列3人以上，並請列入業務科(課)長。

3、災情查證人員任務：確認由民眾傳播及媒體傳播災情正確性

111年度淹水災情巡查、通報及查證人員與防汛搶險隊員編組表

單位：平溪區

災情通報專線：02-2495-1510

類別	編組任務內容	姓名	職務	辦公室電話	行動電話	責任區域	
災情查通報人員	災情查察人員	林丕焜	里幹事	02-24951510分機165		石底里、東勢里、十分里	
		廖佳代	里幹事	02-24951510分機166		南山里、新寮里、菁桐里	
		周好庭	里幹事	02-24951510分機163		嶺腳里	
		鍾瑀庭	里幹事	02-24951510分機162		望古里、薯榔里、平溪里	
		李雅雯	里幹事	02-24951510分機161		白石里、平湖里	
	災情通報人員	高士振			24951510分機210		全區
		劉子豪	技士		24951510分機215		薯榔、白石、東勢、望古、十分、南山
		李泰揚	技士		24951510分機212		菁桐、平溪、嶺腳、平湖、新寮、石底
	災情查證人員	高士振	課長		24951510分機210		全區
		劉子豪	技士		24951510分機215		薯榔、白石、東勢、望古、十分、南山
		李泰揚	技士		24951510分機212		菁桐、平溪、嶺腳、平湖、新寮、石底
	防汛搶險隊	緊急聯絡調度搶修	高士振	課長		24951510分機210	全區
			劉子豪	技士		24951510分機215	薯榔、白石、東勢、望古、十分、南山
李泰揚			技士		24951510分機212	菁桐、平溪、嶺腳、平湖、新寮、石底	

註：1、災情查察人員任務：巡察轄管範圍，主動察覺災情

2、災情通報人員任務：通報災情予權責機關，請填列3人以上，並請列入業務科(課)長。

3、災情查證人員任務：確認由民眾傳播及媒體傳播災情正確性

新北市板橋區災情人員與防汛搶險隊員編組表

(鎮、市、區)		新北市板橋區				
災情通報專線		29686911分機217、29686942				
情 勘 查 (查 證) 人 員	災情查察人員 任務：巡查轄 管範圍，主動 察覺災情	姓名	職務	辦公室電話	行動電話	責任區域
		張育璇	里幹事	02-29686911#253		挹秀/國光/光華/民權
		盧志仁	里幹事	02-29686911#255		留後/赤松/黃石/港德
		黃淑娟	里幹事	02-29686911#255		光榮/自強/港尾/香雅
		李蓉茜	里幹事	02-29686911#254		社後/建國/金華/華福
		林迦仔	里幹事	02-29686911#254		南興/香社/中正/新生
		黃增霖	里幹事	02-29686911#319		自立/新興/民安/流芳
		李婉菁	里幹事	02-29686911#407		文翠/新埔/忠誠/文聖
		施怡如	里幹事	02-29686911#451		文化/百壽/德翠/溪頭
		楊宜廷	里幹事	02-29686911#408		聯翠/港嘴/龍翠/公館
		李鳳祥	里幹事	02-29686911#406		宏翠/雙玉/吉翠/滿翠
		呂國強	里幹事	02-29686911#409		青翠/新民/懷翠/柏翠
		羅偉恩	里幹事	02-29686911#406		新海/香丘/江翠/華江
情 勘 (查 證) 人 員	災情查察人員 任務：巡查轄 管範圍，主動 察覺災情	陳志璋	里幹事	02-29686911#407		松柏/鄉雲/松翠/莒光
		劉豪聖	里幹事	02-29686911#451		振義/漢生/華翠/福翠
		林淑芬	里幹事	02-29686911#408		新翠/永安/朝陽/文德
		史艾克	里幹事	02-29686911#410		正泰/莊敬/深丘/廣新
		林淑卿	里幹事	02-29686911#508		長壽/華德/居仁/玉光
		劉美純	里幹事	02-29686911#411		光復/海山/光仁/埔墘
		傅碧桂	里幹事	02-29686911#411		富貴/九如/西安/振興
		黃智獻	里幹事	02-29686911#410		東丘/民生/福丘/埤墘
		駱逸軒	里幹事	02-29686911#405		仁愛/廣德/和平/福壽
		張清鑑	里幹事	02-29686911#405		後埔/重慶/民族/幸福
		胡品榛	里幹事	02-29686911#452		信義/華東/景星/國泰
		許翠凌	里幹事	02-29686911#409		嵐翠/明翠/忠翠/仁翠
		張盛閔	里幹事	02-29686911#401		長安/東安/浮洲/中山
情 勘 (查 證) 人 員	災情查察人員 任務：巡查轄 管範圍，主動 察覺災情	江寶華	里幹事	02-29686911#253		大觀/歡園/復興/龍安
		李安鎰	里幹事	02-29686911#319		華中/聚安/僑中/華興
		林秀美	里幹事	02-29686911#453		崑崙/堂春/福安/溪北
情 勘 (查 證) 人 員	災情查察人員 任務：巡查轄 管範圍，主動 察覺災情	廖秉豐	里幹事	02-29686911#453		大安/溪福/成和/溪州
		鄭元	里幹事	02-29686911#150		福祿/陽明/介壽/純翠
		黃雅莉	里幹事	02-29686911#161		五權/福星/大豐/福德
情 勘 (查 證) 人 員	災情通報人員 任務：通報災 情與權責機關	姓名	職務	辦公室電話	行動電話	電子信箱
		林俞圻	課長	02-29686942		AC9453@ntpc.gov.tw
		高璿陽	課員	02-29686911#747		AT6255@ntpc.gov.tw
		張耀慶	課員	02-29686911#217		an9506@ntpc.gov.tw
		李恩祺	課員	02-29686911#223		am4979@ntpc.gov.tw
		黃肅惠	課員	02-29686911#306		AE6049@ntpc.gov.tw
		王曉玲	課員	02-29686911#306		ap9183@ntpc.gov.tw
情 勘 (查 證) 人 員	災情查證人員	姓名	職務	辦公室電話	行動電話	責任區域

員	任務：確認由民眾傳播及媒體傳播災情之正確性	如上-災情勘查人員		如上-災情勘查人員		如上-災情勘查人員	
防汛搶修隊	編組任務執行內容	姓名	職務	辦公室電話	行動電話	責任區域	
	防汛搶修隊長	陳必信	副區長	02-29686911#201		板橋區	
	防汛搶修副隊長	黃俊維	工務課課長	02-29686951		板橋區	
	防汛搶修副隊長	柳明宇	板橋派出所所長	02-29699446		板橋區	
	協助各組執行作	蘇志賢	視導	2-29686911分機34		板橋區	
	協助各組執行作	林子鎬	技士	02-29686911#341		板橋區	
	協助各組執行作	何政信	技士	2-29686911分機26		板橋區	
	協助各組執行作	王新璋	技佐	2-29686911分機12		板橋區	
	員通訊聯絡災情報告等事 通訊組(第一班)	陳淑靜	雇用人員	02-29686911#280		板橋區	
	通訊組(第二班)	楊孟英	雇用人員	02-29686911#127		板橋區	
		林秀花	雇用人員	02-29686911#124		板橋區	
	通訊組(第三班)	蔣心宜	雇用人員	02-29686911#121		板橋區	
		林詣竣	技佐	02-29686911#269		板橋區	
	通訊組(第四班)	洪義舜	雇用人員	02-29686911#122		板橋區	
許仁杰		技士	02-29686911#123		板橋區		
防汛搶修隊	員材料、運輸、交通、醫護、及糧食、飲水補給等事 總務組(第一班)	劉建發	雇用人員	02-29686911#267		板橋區	
	總務組(第一班)	李博展	雇用人員	02-29686911#137		板橋區	
		任玉鳳	雇用人員	02-29686911#342		板橋區	
	總務組(第二班)	張嘉純	雇用人員	02-29686911#141		板橋區	
	總務組(第四班)	詹雅雯	雇用人員	02-29686911#347		板橋區	
	防汛搶修隊	負責河防建築物之巡視，防救搶險技術之指導事宜。 防救組(第一班)	李信東	雇用人員	02-29686911#344		板橋區
		防救組(第二班)	何松穎		、138		板橋區
鄭勝仁			雇用人員	02-29686911#281、282		板橋區	
防救組(第三班)		郭文賢				板橋區	
		劉佳侑 許家維	雇用人員	02-29686911#284、		板橋區	
防救組(第四班)		陳冠儒林高億	雇用人員	02-29686911#269、135		板橋區	
		洪建華	雇用人員	02-89531034		板橋區	
"		歐治平	雇用人員	02-89531034		板橋區	
"		王混金	雇用人員	02-89531034		板橋區	
"		郭富明	雇用人員	02-89531034		板橋區	
"		許明德	雇用人員	02-89531034		板橋區	
"		黃裕峯	雇用人員	02-89531034		板橋區	
防汛搶修隊		"	張崇榮	雇用人員	02-89531034		板橋區
	"	林逸倫	雇用人員	02-89531034		板橋區	
	"	林子闈	雇用人員	02-89531034		板橋區	
	"	吳尚儒	雇用人員	02-89531034		板橋區	
	防救組	洪建華	雇用人員	02-89531034		板橋區	

	(發護班第一班)	曾志雄	員	02-89531034	板橋區
	"	陳信培	員	02-89531034	板橋區
	"	吳尚儒	員	02-89531034	板橋區
	"	簡堃翹	員	02-89531034	板橋區
	"	宋耀誠	員	02-89531034	板橋區
	"	吳亞峰	員	02-89531034	板橋區
	"	黃三滿	員	02-89531034	板橋區
	"	陳格華	員	02-89531034	板橋區
防汛搶修隊	執行工務組業務通報事宜。災害應變中心(第一班)	吳異澄	技士	02-29686911#133	板橋區
	災害應變中心(第二班)	柯品全	技佐	02-29686911#130	板橋區
	災害應變中心(第三班)	劉晏昀	技士	02-29686911#456	板橋區
	災害應變中心(第四班)	范家璋	技佐	02-29686911#340	板橋區
	災害應變中心(第五班)	王耀賢	技士	02-29686911#120	板橋區
	災害應變中心(第六班)	陳心硯	技士	02-29686911#136	板橋區
	災害應變中心(第七班)	周育昀	技士	02-29686911#130	板橋區
	災害應變中心(第八班)	曾天璋	技士	02-29686911#327	板橋區
	災害應變中心(第九班)	蔡心宇	技士	02-29686911#125	板橋區

111年度淹水災情巡查、通報及查證人員與防汛搶險隊員編組表

單位： 新北市新店區公所

災情通報專線： 02-29176977 02-29187181

類別	編組任務內容	姓名	職務	辦公室電話	行動電話	責任區域
災情查察人員		陳立翰	約僱人員	29112281分機2112		公崙、下城、頂城、美城、太平里
		林耀祖	技士	29112281分機2101		山、和平、中央、福德、福民、百忍、百福里
		郭家均	技佐	29112281分機2117		大豐、百和、國豐、忠誠、建國、仁愛里
		謝志忠	技士	29112281分機2107		長春、青潭、美潭、員潭、雙坑里
		嚴耀湘	約僱人員	29112281分機2115		廣明、文中、國校、新店里
		陳品萱	約僱人員	29112281分機2102		玫瑰、吉祥、香坡、雙城、日興里
		李律玟	約僱人員	29112281分機2115		百福、中正、中華、新德、新生、張南里
		莊坦蓁	約僱人員	29112281分機2112		忠孝、大鵬、復興、江陵、大同、明德里
		廖章詠	技士	29112281分機2103		柴埕、安和、永安、永平、新和里
		蔡裕吉	技士	29112281分機2108		寶安、信義、寶興、寶福、新安里
		林書毅	技士	29112281分機2101		小城、明城、達觀、德安、安昌里
		高君寧	約僱人員	29112281分機2111		塗潭、直潭、粗坑、華城里
		林宜靜	技士	29112281分機2106		張北、五峰、中興、文明里
		王保羅	技士	29112281分機2111		龜山、屈尺、廣興里
災情查通報人員	災情通報人員	謝麗玉	役政災防課長	29112281分機2500		AB9901@ ms.ntpc.gov.tw
		周德宇	課員	29112281分機2501		AQ5595@ms.ntpc.gov.tw
		劉昱宏	課員	29112281分機2502		AL3589@ms.ntpc.gov.tw
		鍾振隆	約僱人員	29112281分機2503		AN3841@ms.ntpc.gov.tw
		許武雄	工務課課	29112281分機2100		AD5143@ ms.ntpc.gov.tw
		陳瑾信	技士	29112281分機2111		AL4630@ntpc.gov.tw
		王保羅	技士	29112281分機2105		AM9654@ntpc.gov.tw
災情查證人員		陳立翰	約僱人員	29112281分機2112		公崙、下城、頂城、美城、太平里
		林耀祖	技士	29112281分機2101		山、和平、中央、福德、福民、百忍、百福里
		郭家均	技佐	29112281分機2117		大豐、百和、國豐、忠誠、建國、仁愛里
		謝志忠	技士	29112281分機2107		長春、青潭、美潭、員潭、雙坑里
		嚴耀湘	約僱人員	29112281分機2115		廣明、文中、國校、新店里
		陳品萱	約僱人員	29112281分機2102		玫瑰、吉祥、香坡、雙城、日興里
		李律玟	約僱人員	29112281分機2115		百福、中正、中華、新德、新生、張南里
		莊坦蓁	約僱人員	29112281分機2112		忠孝、大鵬、復興、江陵、大同、明德里

		廖章詠	技士	29112281分機2103		柴埕、安和、永安、永平、新和里
		蔡裕吉	技士	29112281分機2108		寶安、信義、寶興、寶福、新安里
		林書毅	技士	29112281分機2101		小城、明城、達觀、德安、安昌里
		高君寧	約僱人員	29112281分機2111		塗潭、直潭、粗坑、華城里
		林宜靜	技士	29112281分機2106		張北、五峰、中興、文明里
		王保羅	技士	29112281分機2111		龜山、屈尺、廣興里
防汛搶險隊	緊急聯絡調度搶修	陳立翰	約僱人員	29112281分機2112		公崙、下城、頂城、美城、太平里
		林耀祖	技士	29112281分機2101		山、和平、中央、福德、福民、百忍、百福里
		郭家均	技佐	29112281分機2117		大豐、百和、國豐、忠誠、建國、仁愛里
		謝志忠	技士	29112281分機2107		長春、青潭、美潭、員潭、雙坑里
		嚴耀湘	約僱人員	29112281分機2115		廣明、文中、國校、新店里
		陳品萱	約僱人員	29112281分機2102		玫瑰、吉祥、香坡、雙城、日興里
		李律玟	約僱人員	29112281分機2115		百福、中正、中華、新德、新生、張南里
		莊坦蓁	約僱人員	29112281分機2112		忠孝、大鵬、復興、江陵、大同、明德里
		廖章詠	技士	29112281分機2103		柴埕、安和、永安、永平、新和里
		蔡裕吉	技士	29112281分機2108		寶安、信義、寶興、寶福、新安里
		林書毅	技士	29112281分機2101		小城、明城、達觀、德安、安昌里
		高君寧	約僱人員	29112281分機2111		塗潭、直潭、粗坑、華城里
		林宜靜	技士	29112281分機2106		張北、五峰、中興、文明里
		王保羅	技士	29112281分機2111		龜山、屈尺、廣興里

註：1、災情查察人員任務：巡察轄管範圍，主動察覺災情

2、災情通報人員任務：通報災情予權責機關，請填列3人以上，並請列入業務科(課)長。

3、災情查證人員任務：確認由民眾傳播及媒體傳播災情正確性

111年度淹水災情巡查、通報及查證人員與防汛搶險隊員編組表

單位： 新北市五股區公所

災情通報專線： 02-8295-2688

類別	編組任務內容	姓名	職務	辦公室電話	行動電話	責任區域
災情查通報人員	災情查察人員 任務：巡查轄管範圍，主動察覺災情	林德崑	課長	02-2291-6051分機501		全區
		羅永在	技士	02-2291-6051分機510		全區
		康惠翔	暫僱人員	02-2291-6051分機513		全區
	災情通報人員 任務：通報災情與權責機關	吳麗玉	主任秘書	02-2291-6051分機302		全區
		游國鑫	課長	02-2291-6051分機201		全區
		黃伯誠	課員	02-2291-6051分機203		全區
		徐豐郁	課員	02-2291-6051分機206		全區
	災情查證人員 任務：確認由民眾傳播及媒體傳播災情之	吳麗玉	主任秘書	02-2291-6051分機302		全區
		李玉琴	課長	02-2291-6051分機111		全區
		林德崑	課長	02-2291-6051分機501		全區
防汛搶險隊	緊急聯絡調度搶修	林德崑	課長	02-2291-6051分機501		全區
		羅永在	技士	02-2291-6051分機510		全區
		張耕毓	技士	02-2291-6051分機512		全區
		康惠翔	暫僱人員	02-2291-6051分機513		全區

註：1、災情查察人員任務：巡察轄管範圍，主動察覺災情

2、災情通報人員任務：通報災情予權責機關，請填列3人以上，並請列入業務科(課)長。

3、災情查證人員任務：確認由民眾傳播及媒體傳播災情正確性

111年度積淹水災情人員與防汛搶修隊員編組表

鄉(鎮、市、區)		中和區					
災情通報專線		82422499分機199、233					
災情 勘查 (查證) 人員	災情查察人員	姓名	職務	辦公室電話	行動電話	責任區域	
	任務：巡查轄管範圍，主動察覺災情	陳正德	里長	2222-8826			中原里
		江欣	里幹事	2248-2688#216			中原里
		朱榮凱	里長	2243-9539			連和里
		王昇榕	里幹事	2248-2688#209			連和里
		林仁凱	里長	2247-0797			連城里
		林佳蓉	里幹事	2248-2688#258			連城里
		周聰明	里幹事	2240-4579			力行里
		劉兆琪	里幹事	2248-2688#205			力行里
		陳盈君	里長	2249-7535			正行里
		江欣	里幹事	2248-2688#216			正行里
		陳靜宜	里長	2247-8548			德行里
		劉兆琪	里幹事	2248-2688#205			德行里
		羅仕滄	里長	2243-4715			枋寮里
		許原銘	里幹事	2248-2688#261			枋寮里
		劉建盛	里長				漳和里
		楊東穎	里幹事	2248-2688#237			漳和里
		曾秀美	里長	2240-3322			廟美里
		秦秋麗	里幹事	2248-2688#217			廟美里
		蔡昭發	里長	2246-7862			福真里
		許原銘	里幹事	2248-2688#261			福真里
		陳愷松	里長	2245-1837			福善里
		林佳蓉	里幹事	2248-2688#258			福善里
		張昌期	里長	2248-3320			福祥里
		蔡曉茹	里幹事	2248-2688#257			福祥里
		林綺芳	里長	2242-7919			瓦礫里
		林昱成	里幹事	2248-2688#207			瓦礫里
		簡健翔	里長	2248-1408			福和里
		王姿晴	里幹事	2248-2688#259			福和里
		陳得福	里長	2249-4355			佳和里
		劉浩偉	里幹事	2248-2688#253			佳和里
		申文博	里長	2245-5530			新南里
	鐘雪香	里幹事	2248-2688#265			新南里	
	紀忠和	里長	2247-1155			南山里	
	楊東穎	里幹事	2248-2688#237			南山里	
	葛色芬	里長	2223-3989			平河里	
	江欣	里幹事	2248-2688#216			平河里	
	許泰銘	里長	2223-3302			信和里	
	管榮祥	里幹事	2248-2688#219			信和里	
	林達	里長	2222-2812			仁和里	
	林昱成	里幹事	2248-2688#207			仁和里	
	江雪嬌	里長	2223-8092			中山里	
	劉兆琪	里幹事	2248-2688#205			中山里	
	呂嘉原	里長	2221-9372			中正里	
	李芷萱	里幹事	2248-2688#263			中正里	
	江曉佩	里長	2249-0243			建和里	
	林昱成	里幹事	2248-2688#207			建和里	
	賴清華	里長	2246-2076			碧河里	
	王姿晴	里幹事	2248-2688#259			碧河里	
	陳素貞	里長	8943-4814			宜安里	
	高秋芳	里幹事	2248-2688#263			宜安里	
	呂福來	里長	2948-5435			安樂里	
	劉浩偉	里幹事	2248-2688#253			安樂里	
	王林阿對	里長	2948-1727			安和里	
	陳雅雯	里幹事	2248-2688#268			安和里	
	陳振益	里長	2949-8486			安順里	
	蘇芳瑩	里幹事	2248-2688#212			安順里	
	林芳飾	里長	2922-9735			安平里	
	李芷萱	里幹事	2248-2688#263			安平里	

李謙國	里長	8660-0515	中安里
秦秋麗	里幹事	2248-2688#217	中安里
葉玉伴	里長	2942-7002	泰安里
杜慧貞	里幹事	2248-2688#201	泰安里
林秋宇	里長	8942-2218	秀山里
張語嫣	里幹事	2248-2688#208	秀山里
吳金松	里長	2947-5348	秀成里
李彥勳	里幹事	2248-2688#262	秀成里
盧龍州	里長	2941-2010	秀義里
高秋芳	里幹事	2248-2688#232	秀義里
林江西	里長	2946-4757	秀福里
劉兆琪	里幹事	2248-2688#205	秀福里
施義男	里長	2949-2355	秀明里
王昇榕	里幹事	2248-2688#209	秀明里
周存炎	里長	2942-6140	秀峰里
楊東穎	里幹事	2248-2688#237	秀峰里
洪天佑	里長	2944-4488	秀士里
李芷萱	里幹事	2248-2688#263	秀士里
陳慶章	里長	2946-2612	秀仁里
高秋芳	里幹事	2248-2688#268	秀仁里
李淙河	里長	2942-4281	秀景里
張語嫣	里幹事	2248-2688#208	秀景里
陳炳男	里長	2946-6323	秀水里
王昇榕	里幹事	2248-2688#209	秀水里
楊錦煌	里長	2942-6120	華新里
張邵崴	里幹事	2248-2688#201	華新里
李武雄	里長	2945-1515	東南里
張邵崴	里幹事	2248-2688#201	東南里
游滿堂	里長	2941-6395	正南里
楊惇富	里幹事	2248-2688#202	正南里
謝森儒	里長	2945-5511	頂南里
張語嫣	里幹事	2248-2688#208	頂南里
林平發	里長	2949-8998	華南里
鐘雪香	里幹事	2248-2688#265	華南里
呂秋東	里長	2944-8345	忠孝里
王姿晴	里幹事	2248-2688#259	忠孝里
鄭茂盛	里長	2944-2606	崇南里
彭韻文	里幹事	2248-2688#860	崇南里
呂明志	里長	2942-3656	興南里
高秋芳	里幹事	2248-2688#232	興南里
胡宇辰	里長	2946-2889	景南里
楊東穎	里幹事	2248-2688#237	景南里
張林秀麗	里長	2947-1217	景本里
張邵崴	里幹事	2248-2688#201	景本里
曾金禧	里長	8668-6688	內南里
杜慧貞	里幹事	2248-2688#201	內南里
呂武雄	里長	2947-7150	壽南里
劉浩偉	里幹事	2248-2688#253	壽南里
吳國強	里長	8942-1826	福南里
許全傑	里幹事	2248-2688#259	福南里
連顯達	里長	2247-4326	外南里
鐘雪香	里幹事	2248-2688#265	外南里
游志鴻	里長	2240-7665	中興里
鐘雪香	里幹事	2248-2688#265	中興里
陳成功	里長	8668-1158	吉興里
李彥勳	里幹事	2248-2688#262	吉興里
尤敏玉	里長	2242-5205	復興里
張邵崴	里幹事	2248-2688#201	復興里
蔡璧如	里長	2247-7162	和興里
李彥勳	里幹事	2248-2688#262	和興里
游進興	里長	2941-1719	景平里
蔡曉茹	里幹事	2248-2688#257	景平里
游成家	里長	2949-6369	景新里
楊惇富	里幹事	2248-2688#202	景新里
王坤茂	里長	2949-7918	景福里
林佳蓉	里幹事	2248-2688#258	景福里

游任是	里長	2947-6575		景安里
劉浩偉	里幹事	2248-2688#253		景安里
林東銘	里長	2248-0383		景文里
李彥勳	里幹事	2248-2688#262		景文里
呂星輝	里長	2947-8090		橫路里
張邵歲	里幹事	2248-2688#201		橫路里
林進明	里長	2242-2470		錦和里
管榮祥	里幹事	2248-2688#219		錦和里
范榮豐	里長	2243-7097		錦中里
楊熈攻	里幹事	2248-2688#257		錦中里
范文輝	里長	2247-2055		錦昌里
江欣	里幹事	2248-2688#216		錦昌里
劉德安	里長	2247-3838		錦盛里
楊熈攻	里幹事	2248-2688#257		錦盛里
林鑫宏	里長	2225-6640		灰磘里
彭彥凱	里幹事	2248-2688#212		灰磘里
石淑鳳	里長	2221-6408		積德里
管榮祥	里幹事	2248-2688#219		積德里
簡美蓮	里長	2223-1311		民享里
彭韻文	里幹事	2248-2688#860		民享里
呂來	里長	2226-1299		民有里
許全傑	里幹事	2248-2688#259		民有里
藍國鐘	里長	2222-5347		員山里
杜慧貞	里幹事	2248-2688#201		員山里
蔡宗霖	里長	8226-7971		員富里
楊熈攻	里幹事	2248-2688#257		員富里
陳榮鐘	里長	2225-9958		嘉德里
許原銘	里幹事	2248-2688#261		嘉德里
吳永華	里長	2221-4414		嘉慶里
許原銘	里幹事	2248-2688#261		嘉慶里
吳欣怡	里長	2221-0377		文元里
楊熈攻	里幹事	2248-2688#257		文元里
林后福	里長	2223-3556		嘉新里
楊惇富	里幹事	2248-2688#202		嘉新里
張金鳳	里長	8221-7068		民安里
彭韻文	里幹事	2248-2688#860		民安里
周賜貴	里長	2222-9736		安德里
彭韻文	里幹事	2248-2688#860		安德里
陳美華	里長	2223-5247		瑞德里
楊惇富	里幹事	2248-2688#202		瑞德里
鄭經美	里長	8221-1878		冠德里
許全傑	里幹事	2248-2688#259		冠德里
何韋翰	里長	2228-1389		明德里
杜慧貞	里幹事	2248-2688#201		明德里
王金定	里長	2951-1197		清德里
林佳蓉	里幹事	2248-2688#258		清德里
張興順	里長	2952-0567		自強里
秦秋麗	里幹事	2248-2688#217		自強里
詹文定	里長	2954-9556		德德里
彭彥凱	里幹事	2248-2688#212		德德里
朱朝鶯	里長	2957-2233		民生里
彭彥凱	里幹事	2248-2688#212		民生里
蘇俊琦	里長	8951-4936		國光里
蔡曉茹	里幹事	2248-2688#257		國光里
童宥翔	里長	2953-3988		國華里
許全傑	里幹事	2248-2688#259		國華里
張宗正	里長	2964-7071		壽德里
彭彥凱	里幹事	2248-2688#212		壽德里
侯鈞瀚	里長	8951-9099		明德里
蔡曉茹	里幹事	2248-2688#257		明德里
陳靜慧	里長	2248-7795		福美里
王姿晴	里幹事	2248-2688#259		福美里
姓名	職務	辦公室電話	行動電話	電子信箱
施信華	課長	2248-2688*500		AI2559@ntpc.gov.tw
王瑞陽	視導	2248-2688*522		AC5875@ntpc.gov.t
鄧素如	課長	2248-2688*350		AI7447@ntpc.gov.tw

災情通報人員
任務：通報災情與
權責機關

災情查證人員 任務：確認由民眾 傳播及媒體傳播災 情之正確性	羅彥奇	課員	2248-2688*364		ah9881@ntpc.gov.tw	
	姓名	職務	辦公室電話	行動電話	責任區域	
	施信華	課長	2248-2688*500		中和區	
	王瑞陽	視導	2248-2688*522		中和區	
	陳義信	隊員	2248-2688#520		中和區	
	李炳志	隊員	2248-2688#551		中和區	
	陳義信	隊員	2248-2688#520		中和區	
	陳建安	隊員	2248-2688#502		中和區	
	辛梓豪	隊員	2248-2688#541		中和區	
	林婉琪	隊員	2248-2688#528		中和區	
	李承儒	隊員	2248-2688#547		中和區	
	蘇信彰	隊員	2248-2688#528		中和區	
	周建成	隊員	2248-2688#518		中和區	
	賴立維	隊員	2248-2688#549		中和區	
	陳鎮鑫	隊員	2248-2688#566		秀安區17里	
	胡國祥	隊員	2248-2688#568		南勢區24里	
	宋易霖	隊員	2248-2688#557		南勢區24里	
	賈京燁	隊員	2248-2688#568		漳和區25里	
	高健傑	隊員	2248-2688#565		漳和區25里	
林品妤	隊員	2248-2688#571		員山27里		
陳麗卿	隊員	2248-2688#572		員山27里		
防 汛 搶 修 隊	編組任務執行內容	姓名	職務	辦公室電話	行動電話	責任區域
	搶修隊	施信華	課長	2248-2688*500		中和區
	搶修隊	王瑞陽	視導	2248-2688*522		中和區
	搶修隊	陳義信	隊員	2248-2688#520		中和區
	搶修隊	李炳志	隊員	2248-2688#551		中和區
	搶修隊	陳義信	隊員	2248-2688#520		中和區
	搶修隊	陳建安	隊員	2248-2688#502		中和區
	搶修隊	辛梓豪	隊員	2248-2688#541		中和區
	搶修隊	林婉琪	隊員	2248-2688#528		中和區
	搶修隊	李承儒	隊員	2248-2688#547		中和區
	搶修隊	蘇信彰	隊員	2248-2688#528		中和區
	搶修隊	周建成	隊員	2248-2688#518		中和區
	搶修隊	賴立維	隊員	2248-2688#549		中和區
	搶修隊	陳鎮鑫	隊員	2248-2688#566		秀安區17里
	搶修隊	胡國祥	隊員	2248-2688#568		南勢區24里
	搶修隊	宋易霖	隊員	2248-2688#557		南勢區24里
	搶修隊	賈京燁	隊員	2248-2688#568		漳和區25里
	搶修隊	高健傑	隊員	2248-2688#565		漳和區25里
	搶修隊	林品妤	隊員	2248-2688#571		員山27里
搶修隊	陳麗卿	隊員	2248-2688#572		員山27里	

111年度淹水災情巡查、通報及查證人員與防汛搶險隊員編組表

單位：新北市八里區公所

災情通報專線：02-26102621分機118

類別	編組任務內容	姓名	職務	辦公室電話	行動電話	責任區域
災情查通報人員	災情查察人員	鄭劭慈	里幹事	02-26102621分機136		訊塘里
		杜雅晴	里幹事	02-26102621分機119		埤頭里
		駱暉程	里幹事	02-26102621分機126		龍源里、頂罟里
		林洪正	里幹事	02-26102621分機123		下罟里、荖阡里
		陳柔阡	里幹事	02-26102621分機125		長坑里、舊城里
		陳冠妙	里幹事	02-26102621分機135		大崁里、米倉里
	災情通報人員	宋碧燕	里幹事	02-26102621分機110		全區
		林子翔	工務課課長	02-26102621分機210		全區
		汪承偉	課員	02-26102621分機118		全區
	災情查證人員	連信楠	僱員	02-26102621分機231		米倉里、龍源里
		戴志祥	僱員	02-26102621分機221		下罟里、荖阡里
		朱俊豪	僱員	02-26102621分機226		舊城里、埤頭里
		任逸群	技佐	02-26102621分機217		長坑里、訊塘里
		劉冠賢	技士	02-26102621分機211		大崁里、頂罟里
	防汛搶險隊	緊急聯絡調度搶修	林子翔	工務課課長	02-26102621分機210	
連豐盛			技士	02-26102621分機213		米倉里、龍源里
劉冠賢			技士	02-26102621分機211		大崁里、頂罟里
吳柏良			技佐	02-26102621分機215		長坑里、訊塘里
任逸群			技佐	02-26102621分機217		下罟里、荖阡里
戴志祥			僱員	02-26102621分機221		舊城里、埤頭里

註：1、災情查察人員任務：巡察轄管範圍，主動察覺災情 2、災情通報人員任務：通報災情予權責機關，請填列3人以上，並請列入業務科(課)長。 3、災情查證人員任務：確認由民眾傳播及媒體傳播災情正確性

111年度新北市三重區積淹水災情人員與防汛搶修隊員編組表

鄉(鎮、市、區)		三重區				
災情通報專線		29862345分機235				
災情 勘 查 (查 證) 人 員	災情查察人員 任務：巡查轄管範圍， 主動察覺災情	姓名	職務	辦公室電話	行動電話	責任區域
		洪崇榮	技士	2986-2345 分機237		一區
		洪詩涵	職務代理人	2986-2345 分機225		二區
		林育緯	技士	2986-2345 分機225		三區
		林柏逸	技士	2986-2345 分機228		四區
		吳恩生	技士	2986-2345 分機249		五區
			職務代理人	2986-2345 分機		六區
		廖俊璋	職務代理人	2986-2345 分機231		七區
	災情通報人員 任務：通報災情予權責 機關	姓名	職務	辦公室電話		電子信箱
		劉茂成	課長	2986-2345 分機215		AG0707@ntpc.gov.tw
			視導	2986-2345 分機		
		黃舜清	技士	2986-2345 分機229		AJ8527@ntpc.gov.tw
		林淑文	技士	2986-2345 分機219		AN4289@ntpc.gov.tw
		黃志祥	技佐	2986-2345 分機232		AG7296@ntpc.gov.tw
		夏羅振祥	技士	2986-2345 分機238		AK5061@ntpc.gov.tw
	災情查證人員 任務：確認由民眾傳播 及媒體傳播災情之正確 性	姓名	職務	辦公室電話		責任區域
		洪崇榮	技士	2986-2345 分機237		一區
		洪詩涵	職務代理人	2986-2345 分機225		二區
		林育緯	技士	2986-2345 分機225		三區
		林柏逸	技士	2986-2345 分機228		四區
		吳恩生	技士	2986-2345 分機249		五區
			職務代理人	2986-2345 分機		六區
		廖俊璋	職務代理人	2986-2345 分機231		七區
	防 汛 搶 修 隊	編組任務 執行內容	姓名	廠商名稱	辦公室電話	責任區域
緊急聯絡調度搶修廠商 及防汛設備		蕭柏文	川林營造工程有限公 司	02-2987-4110	全區	
低地排水設備維護廠商					全區	

111年度淹水災情巡查、通報及查證人員與防汛搶險隊員編組表

單位： 新北市政府淡水區公所

災情通報專線： 02-26221020

類別	編組任務內容	姓名	職務	辦公室電話	行動電話	責任區域
災情查通報人員	災情查察人員	黃建銘	技士	02-26221020		淡水區
		唐惟弈	技士	02-26221020		淡水區
	災情通報人員	江榮龍	課長	02-26221020		淡水區
		呂昆福	技士	02-26221020		淡水區
		葉兆欽	技士	02-26221020		淡水區
	災情查證人員	張國清	約僱人員	02-26221020		淡水區
		陳清發	約僱人員	02-26221020		淡水區
防汛搶險隊	緊急聯絡調度搶修	陳明志	約僱人員	02-26221020		淡水區
		鄧卓成	技士	02-26221020		淡水區

註：1、災情查察人員任務：巡察轄管範圍，主動察覺災情

2、災情通報人員任務：通報災情予權責機關，請填列3人以上，並請列入業務科(課)長。

3、災情查證人員任務：確認由民眾傳播及媒體傳播災情正確性

111年度新北市金山區淹水災情人員與防汛搶險隊員編組表

鄉(鎮、市、區)		新北市金山區公所					
災情通報專線		02-24987136					
災情人員	編組任務執行內容	姓名	職務	辦公室電話	行動電話	責任區域	
	災情查察人員 任務：巡察轄管範圍，主動察覺災情	游寶貴	里幹事				大同里、重和里
		陳麗珠	里幹事				豐漁里
		夏德幹	里幹事				西湖里、萬壽里
		簡家葳	里幹事				永興里
		賴建興	里幹事				五湖里、三界里
		賴建興	里幹事				清泉里、金美里
		徐瑋欣	里幹事				美田里
	黃怡嘉	里幹事	02-24985965#127			兩湖里、磺港里	
	災情通報人員 任務：通報災情予權責機關	姓名	職務		行動電話	電子信箱	
		陳皇琳	課長			AB9336@ntpc.gov.tw	
		簡家葳	里幹事			AS5402@ntpc.gov.tw	
	災情查證人員 任務：確認由民眾傳播及媒體傳播災情知正確性	姓名	職務	辦公室電話	行動電話	責任區域	
		李玉惠	里幹事			和平里、六股里	
		游寶貴	里幹事			大同里、重和里	
		陳麗珠	里幹事			豐漁里	
		夏德幹	里幹事			西湖里、萬壽里	
		簡家葳	里幹事			永興里	
		賴建興	里幹事			五湖里、三界里	
呂麗雪		里幹事			清泉里、金美里		
徐瑋欣		里幹事			美田里		
黃怡嘉		里幹事	02-24985965#127			兩湖里、磺港里	
災情通報專線		02-24985965					
防汛搶險隊	編組任務執行內容	姓名	職務	辦公室電話	行動電話	責任區域	
	緊急聯絡調度搶修廠商及防汛設備	吳瑋騰	課長	24985965#130			全區
		蔡宜靜	技佐	24985965#131			全區
		楊文筆	僱員	24985965#133			全區
		簡柏偉	僱員	24985965#135			全區
		李曉婷	僱員	24985965#136			全區
孫經威		僱員	24985965#138			全區	

附錄六、新北市烏來區災情人員與防汛搶險隊員編組表

新北市烏來區111年度淹水災情人員與防汛搶修隊員編

組表

鄉(鎮、市、區)		烏來區				
災情通報專線		(02)26617565				
災情 勘 查 (查 證) 人 員	災情查察人員 任務：巡查轄管範圍，主動察覺災情	姓 名	職 務	辦公室電話	行動電話	責任區域
		林東皞	里 幹 事	26616441~3分機207		福山里
		張巴頓	里 幹 事	26616441~3分機256		信賢里
		吳欣怡	里 幹 事	26616441~3分機135		忠治里
		林玟琪	里 幹 事	26616441~3分機215		孝義里
		游翠清	里 幹 事	26616441~3分機255		烏來里
	災情通報人員 任務：通報災情與權責機關	姓 名	職 務	辦公室電話		電子信箱
		袁睿辰	職 務	26616441~分機168		AC3407@ntpc.gov.tw
		林昭賢	課 長	26616441~3分機130		AC4906@ntpc.gov.tw
		游翠清	里 幹 事	26616441~3分機255		AI9567@ntpc.gov.tw
	災情查證人員 任務：確認由民眾傳播及媒體傳播災情之正確性	姓 名	職 務	辦公室電話		責任區域
		袁睿辰	課 長	26616441~3分機168		烏來全區
		郭俊旺	暫雇人員	26616441~3分機163		烏來全區
梁家維		職代技士	26616441~3分機120		烏來全區	
防汛 搶 險 隊	編組任務執行內容	姓 名	職 務	辦公室電話		責任區域
	緊急連絡調度搶修 廠商及防汛設備	袁睿辰	課 長	26616441~3分機168		烏來全區
		郭俊旺	暫雇人員	26616441~3分機163		烏來全區
		梁家維	職代技士	26616441~3分機120		烏來全區
		李明隆	職代技士	26616441~3分機210		烏來全區

附錄十五、新北市轄管水力建造物維護管理計畫

書

新北市水利建造物 111 年度維護管理計畫

新北市政府
110 年 12 月

目錄

目錄.....	I
表目錄.....	III
圖目錄.....	V
壹、 前言.....	1
貳、 計畫範圍.....	1
一、 轄管河川、區排基本資料(長度、位置圖).....	1
二、 水利建造物數量、位置及分佈圖、座標等(堤防護岸長度、抽水站、 水門、滯洪池、移動式抽水機等).....	1
參、 工作項目及方法.....	2
一、 主要辦理維護工作項目及維護作業標準.....	2
二、 執行方式(委外或自辦、府內單位及公所分工).....	4
三、 (府內)督導機制.....	5
肆、 期程及預算需求.....	6
一、 維護管理工作期程及預算編列狀況.....	6
二、 經費來源及(經費需求)計算基準.....	7
伍、 其他事項.....	7
一、 其他機關配合事項.....	7
二、 其他配合措施.....	7

表目錄

表 1 計畫範圍河川一覽表	8
表 2 計畫範圍區域排水一覽表	8
表 3 計畫範圍分洪設施一覽表	11
表 4 計畫範圍林口滯洪壩一覽表(資料來源:新北市政府水利局).....	12
表 5 計畫範圍景美臨時堤防一覽表	12
表 6 新北市市管河川及區域排水護岸型式統計表	12
表 7 新北市石門區市管河川(6)及區域排水(0)護岸型式統計表	13
表 8 新北市雙溪貢寮區市管河川(2)及區域排水(0)護岸型式統計表	14
表 9 新北市萬里區市管河川(2)及區域排水(1)護岸型式統計表	15
表 10 新北市三芝區市管河川(2)及區域排水(1)護岸型式統計表	15
表 11 新北市淡水區市管河川(4)及區域排水(2)護岸型式統計表	17
表 12 新北市林口區市管河川(2)及區域排水(0)護岸型式統計表	17
表 13 新北市八里區市管河川(1)及區域排水(2)護岸型式統計表	18
表 14 新北市五股區市管河川(6)及區域排水(2)護岸型式統計表	19
表 15 新北市泰山區市管河川(5)及區域排水(2)護岸型式統計表	19
表 16 新北市新店區市管河川(0)及區域排水(2)護岸型式統計表	20
表 17 新北市土城區市管河川(0)及區域排水(3)護岸型式統計表	20
表 18 新北市樹林區市管河川(0)及區域排水(6)護岸型式統計表	21
表 19 新北市鶯歌區市管河川(0)及區域排水(3)護岸型式統計表	21
表 20 新北市三峽區市管河川(0)及區域排水(7)護岸型式統計表	22
表 21 新北市深坑區市管河川(0)及區域排水(7)護岸型式統計表	22
表 22 新北市石碇區市管河川(0)及區域排水(1)護岸型式統計表	23
表 23 新北市瑞芳區市管河川(0)及區域排水(1)護岸型式統計表	23
表 24 新北市金山區市管河川(0)及區域排水(6)護岸型式統計表	24
表 25 新北市新莊、三重區市管河川(0)及區域排水(1)護岸型式統計表	24
表 26 新北市汐止區-1 市管河川(0)及區域排水(11)護岸型式統計表	25
表 27 新北市汐止區-2 市管河川(0)及區域排水(11)護岸型式統計表	25
表 28 新北市分洪設施型式統計表	26
表 29 新北市滯洪壩統計表	26
表 30 新北市景美臨時堤防型式統計表	27
表 31 新北市水利建造物(排水設施—抽水站)檢查結果及經費改善總表	28
表 32 新北市水利建造物(排水設施—水門)檢查結果及經費改善總表	33
表 33 檢查結果評分標準表	115
表 34 新北市政府抽水站維護保養紀錄表 1(年度保養)	116
表 35 新北市政府抽水站維護保養紀錄表 2(年度保養)	116
表 36 新北市政府抽水站維護保養紀錄表 3(年度保養)	117
表 37 新北市政府抽水站維護保養紀錄表 4(年度保養)	117
表 38 抽水站機電設備定期檢查項目表(豎軸式主抽水機)	118
表 39 抽水站機電設備定期檢查項目表(沉水式主抽水機)	119
表 40 移動式抽水機維護/檢查紀錄表	120
表 41 抽水站定期檢查表	121

表 42 水門定期檢查表	122
表 43 抽水站不定期檢查表	123
表 44 水門不定期檢查表	124
表 45 橫移門不定期檢查表	125
表 46 新北市政府 108 年度淡水河系水門、抽水站維護管理及附屬工程計畫經費一覽表 1	126
表 47 新北市政府 108 年度淡水河系水門、抽水站維護管理及附屬工程計畫經費一覽表 2	126
表 48 新北市政府轄管抽水站一覽表	127

圖目錄

圖 1 計畫範圍河川及分洪設施位置圖.....	130
圖 2 計畫範圍區域排水位置圖.....	130
圖 3 計畫範圍林口滯洪壩位置圖.....	131
圖 4 計畫範圍林口滯洪壩位置圖.....	131
圖 5 抽水站分佈圖-北區、南區.....	132
圖 6 抽水站分佈圖-東區.....	132
圖 7 水門分佈圖-1 區-1.....	133
圖 8 水門分佈圖-1 區-2.....	133
圖 9 水門分佈圖-1 區-3.....	134
圖 10 水門分佈圖-1 區-4.....	134
圖 11 水門分佈圖-1 區-5.....	135
圖 12 水門分佈圖-1 區-6.....	135
圖 13 水門分佈圖-1 區-7.....	136
圖 14 水門分佈圖-1 區-8.....	136
圖 15 水門分佈圖-1 區-9.....	137
圖 16 水門分佈圖-1 區-10.....	137
圖 17 水門分佈圖-1 區-11.....	138
圖 18 水門分佈圖-1 區-12.....	138
圖 19 水門分佈圖-2 區-1.....	139
圖 20 水門分佈圖-2 區-2.....	139
圖 21 水門分佈圖-3 區.....	140
圖 22 水門分佈圖-4 區-1.....	140
圖 23 水門分佈圖-4 區-2.....	141
圖 24 水門分佈圖-4 區-3.....	141
圖 25 水門分佈圖-4 區-4.....	142
圖 26 水門分佈圖-4 區-5.....	142
圖 27 水門分佈圖-4 區-6.....	143
圖 28 水門分佈圖-4 區-7.....	143
圖 29 水門分佈圖-4 區-8.....	144
圖 30 水門分佈圖-4 區-9.....	144
圖 31 水門分佈圖-5 區.....	1435
圖 32 水門分佈圖-6 區.....	1466
圖 33 水門分佈圖-7 區-1.....	1477
圖 34 水門分佈圖-7 區-2.....	1488
圖 35 水門分佈圖-7 區-3.....	1499
圖 36 水門分佈圖-7 區-4.....	15050
圖 37 水門分佈圖-7 區-5.....	1511
圖 38 水門分佈圖-7 區-6.....	1522
圖 39 水門分佈圖-7 區-7.....	1533
圖 40 水門分佈圖-7 區-8.....	1544
圖 41 水門分佈圖-7 區-9.....	1555

圖 42 水門分佈圖-8 區.....	1566
圖 43 水門分佈圖-9 區-1.....	1577
圖 44 水門分佈圖-9 區-2.....	1577
圖 45 水門分佈圖-9 區-3.....	1588
圖 46 水門分佈圖-9 區-4.....	15858
圖 47 水門分佈圖-10 區-1.....	1599
圖 48 水門分佈圖-10 區-2.....	1599
圖 49 水門分佈圖-10 區-3.....	16060
圖 50 水門分佈圖-10 區-4.....	16060
圖 51 水門分佈圖-10 區-5.....	1611
圖 52 水門分佈圖-11 區-1.....	1611
圖 53 水門分佈圖-11 區-2.....	1622
圖 54 水門分佈圖-11 區-3.....	1622
圖 55 水門分佈圖-11 區-4.....	1633
圖 56 水門分佈圖-11 區-5.....	1633
圖 57 水門分佈圖-11 區-6.....	1644
圖 58 水門分佈圖-11 區-7.....	1644
圖 59 水門分佈圖-12 區-1.....	1655
圖 60 水門分佈圖-12 區-2.....	1655
圖 61 水門分佈圖-12 區-3.....	1666
圖 62 水門分佈圖-12 區-4.....	1666
圖 63 水門分佈圖-12 區-5.....	1677
圖 64 水門分佈圖-12 區-6.....	1677
圖 65 水門分佈圖-12 區-7.....	1688
圖 66 水門分佈圖-12 區-8	1688
圖 67 水門分佈圖-12 區-9	1699
圖 68 水門分佈圖-12 區-10.....	1699
圖 69 水門分佈圖-12 區-11.....	17070
圖 70 新北市新店中央新村北側區段徵收開發工程末端排水系統	1711
圖 71 捷運環狀線 CF640 區段標 CF643B 子施工標排水管函(流末工).....	1788

壹、前言

為確實維護新北市轄內 19 條市管河川、71 條區域排水、7 座分洪設施、7 處林口滯洪壩及 2 處臨時堤防、2 條堤外排水箱涵等水利建造物之安全，新北市政府水利局爰依「水利法」第 49 條及「水利建造物檢查及安全評估辦法」第 7 條規定辦理「110 年度新北市市管河川、區域排水及分洪設施水利建造物及橋梁檢查工作」，以掌握轄區內之水利建造物現況，並針對水利構造物數量位置等相關資料進行統計，作為維護及修復之參考依據。檢查後依構造物損壞程度及保護標的評估修繕優先順序，將需立即改善處於汛期前以搶修搶險或其他方式進行優先處理，以利災前預防及迅速修繕，期能有效管理維護水利構造物，確保人民生命財產之安全。

另有關新北市轄內抽水站部分，計有臺北防洪計畫暨下水道系統、基隆河初期計畫、基隆河整體計畫、臺北防洪初二、三期排洪工程急需改善增建抽水站計畫、塔寮坑溪治理計畫、內政部營建署補助等，共計 82 座抽水站，針對相關水門、引、排水渠道進行疏浚工作，配合中央補助及本市自行編列預算支應抽水站與其附屬水門之維護。

考量本計畫書堤防護岸、滯洪池與移動式抽水機、水門及抽水站於本質上不盡相似，故將兩部分分開繕寫。

貳、計畫範圍

一、轄管河川、區排基本資料(長度、位置圖)

新北市幅員寬廣，境內經公告之河川共有 19 條、區域排水則有 71 條、分洪設施計 7 座及林口區滯洪壩 7 座等水利建造物。有關新北市市管河川、區域排水及分洪設施治理範圍如附表 1~附表 5 所示，河川、區域排水及各分洪設施計畫位置如圖 1~圖 4 所示。

二、水利建造物數量、位置及分佈圖、座標等(堤防護岸長度、抽水站、水門、滯洪池、移動式抽水機等)

依水利行政法規共分為市管河川 19 條、市管區域排水 71 條，新北市境內河川密布，水利構造物數量亦屬龐大，有關水利建造物數量位置及座標等資料茲綜整簡述如下：

- (一) 新北市市管河川護岸長度總計 109.33 公里，其中，混凝土型式為主佔總長度 45.4%，砌石護岸佔總長度 13.1%、石籠護岸佔總長度 2.8%、自

然邊坡佔總長度 38.7%，相關統計表如表 6。

(二) 區域排水護岸長度總計 279.391m，混凝土型式為主佔總長度 73.6%，砌石護岸佔總長度 10.9%、石籠護岸佔總長度 5.2%、自然邊坡佔總長度 10.3%，相關統計表如表 6~表 27。市內分洪設施共計有七座，相關統計表如表 28。

(三) 林口滯洪壩共分 L、U、V、P、S、Q、O 七處，主要檢查範圍為各排放口之滯洪壩、排放口及排放水道，構造物型式主為分為混凝土壩(L、Q、O)三處及混凝土明渠(U、V、P、S)四處，相關統計表如表 29。

(四) 景美堤防計二處，詳表 30。

(五) 堤外排水箱涵：新北市新店中央新村北側區段徵收開發工程末端排水系統、捷運環狀線 CF640 區段標 CF643B 子施工標排水管函(流末工)，詳圖 47、48。

(六) 新北市轄屬水門、抽水站及移動式抽水機分佈

新北市轄屬水門、抽水站及移動式抽水機部分則分佈於大漢溪、新店溪、景美溪、淡水河、二重疏洪道、基隆河沿岸，茲簡述如下：

1、抽水站 82 座(包括 7 座臨時抽水站)，機組共 338 台，總水量 1712.6CMS，如圖 5~圖 6 及表 48。

2、111 年度本市抽水站閘門及舌閘之水門數量計有 794 座 1083 扇(閘門 350，舌閘 733)，另橫移門 18 座，陸閘 5 座 10 扇，水密門 2 座 2 扇，總計 819 座 1113 扇，如附圖 7~附圖 46。

3、12 英吋抽水機 34 台，6 英吋抽水機 12 台，4 英吋以下抽水機 35 台備於本局抽水站內，可隨時出勤。

4、水門、抽水站之位置及分佈圖、座標等分佈情形，如附圖 5~附圖 46 所示。

參、工作項目及方法

一、主要辦理維護工作項目及維護作業標準

為確實辦理水利構造物維護工作，了解水利構造物(包含堤防護岸、滯洪池等)損壞原因不僅利於後續修繕更能達成事先預防的目的，針對防水建造物損壞原因，依據水利構造物檢查結果分析，主要損壞原因可分為：

(一) 基腳沖刷及淘空破壞；

(二) 混凝土老劣化；

- (三) 坡面孔洞破壞；
- (四) 共構衍生界面破壞；
- (五) 伸縮縫破壞；
- (六) 堤身滲水及管湧；
- (七) 混凝土裂縫；
- (八) 鋼筋裸露；
- (九) 固床工損壞等，

新北市政府水利局依據前述損壞原因，針對本年度之檢查結果將持續觀察、列管及改善，依據各種不同之破壞型式提早進行養護避免造成更大之災害，尤其是鄰近保護標的或易造成人員財產損失處。

另針對洩水建造物如移動式抽水機、水門及抽水站內機械等，新北市政府水利局養護方式如下：

- (一) 年度保養：包括柴油引擎及柴油引擎發電機組維護保養、離合器、萬向接頭、各類相關設備之儀表…等保養，承辦人員於年度保養期間不定期至抽水站抽查進度，以確保此保養之落實度。



圖 1 柴油引擎更換機油及發電機組噴油嘴拆卸校正

- (二) 月（季）保養：包括離合器管路滲漏檢查、投入及脫離功能檢查、控制盤系統控制盤面各指示燈功能檢查，控制盤面各開關及繼電器功能檢查；電動蝶閥蝶閥開閉合度檢測調整、各部螺栓迫緊、驅動裝置潤滑、電氣系統測試…等保養，承辦人員不定期至各抽水站抽查保養狀況，以確保抽水機組運作時能正常無虞。



圖 2 水門外觀檢查

各種缺失研判之標準，本府則依水利署頒布的「水利建造物檢查及安全評估辦法」訂定各市管河川、區域排水、分洪設施、堤防及林口滯洪壩之安全維護手冊辦理，文中依據改善之急迫性分為三級，依據其急迫程度由急至緩分別為「立即改善」、「注意改善」及「計畫改善」，以外則屬「正常」。

檢查結果評估分級：依據上述評分等級，差異如下：

- 1、立即改善：水利建造物損壞並致影響其功能。
- 2、注意改善：水利建造物局部損壞，應防止其損壞擴大者。
- 3、計畫改善：水利建造物已顯現缺陷或經評估需改善其功能或年久需維修者。
- 4、正常：水利建造物外觀、結構及功能正常。

二、執行方式(委外或自辦、府內單位及公所分工)

每年度皆於年初起至汛期前辦理水利建造物檢查工作，並再針對各級缺失排定期程辦理改善及追蹤，各階段說明如下：

(一)檢查工作：有關檢查業務，本府水利局分做防水建造物(市管河川、區域排水)及洩水建造物(分洪設施、水門、橫移門、移動式抽水機)兩部分辦理(其中：

1. 市管河川、區域排水(防水建造物)及分洪設施等：

- (1) 定期：預於前年 12 月至當年度 2 月底前由委辦廠商辦理，完成全區步行、目視檢查並提送報告書供業務單位審核及辦理改善。
- (2) 不定期：如遇五弱強震以上地震、雨量達安全維護手冊訂定之啟動值(短延時強降雨以及長延時致災性豪雨情況下，以延時 3 小時、24 小

時一級淹水警戒值為基礎)、遇有特殊情況或機關指定,立即辦理之特別檢查。

2. 水門、抽水站(洩水建造物):

(1) 定期:預訂於每年1月開始執行。(如表41~表42所示)

(2) 不定期:如遇本市五級以上地震、本府一級開設解除進駐後、該抽水站前池到達滿載水位,全數機組皆已全數啟動運轉超過4小時或遇有特殊情況,立即辦理之特別檢查。(如表43~表45所示)

(二) 維護(新建)工程:

新北市政府水利構造物(包含水門、抽水站、堤防護岸、滯洪池等)目前現有維護分工如下:

1. 市管河川、區域排水之堤防護岸(防水建造物):

(1) 河道除草或簡易修復:由本府水利局及各區公所於年度開始時辦理開口合約發包作業並以河道除草為重點,相關經費除公所本預算支應外另由新北市政府水利局補助;

(2) 構造物損壞或興建:新北市政府水利局為維持水利建造物應有的品質,避免損壞情形擴大,事先預防,於有毀損之虞前修復完畢,以發揮防汛功能,防止水患,避免災情發生,保障人民生命財產安全,故於年度開始辦理損壞修復開口合約發包作業並以構造物修繕為重點,相關經費由新北市政府自籌。

2. 水門、抽水站(洩水建造物):

本市轄管之水門、抽水站設備除上述檢查外另每月由新北市政府召開「淡水河系水門、抽水站維護管理暨附屬工程計畫」各缺失項目改善及經費執行進度檢討聯合督導會議,並邀集上級單位如內政部營建署、經濟部水利署、經濟部水利署第十河川局指導,同時追蹤控管預算執行及機組故障修復情形。(如表46~表47所示)。

另有關新北市政府轄屬82座抽水站,其中11座由新北市政府派員操作,承攬廠商則負責維護保養及機組故障檢修等工作、餘71座抽水站則以委外方式辦理操作及維護事宜。

三、(府內)督導機制

為確實了解水利建造物維護管理情形,新北市政府水利局針對各相關單位進行(或接受)督導,以確實避免災情發生,保障人民生命財產安全,茲分類說明如下:

- (一) 新北市災害防救深耕計畫：為使災害防救工作向下紮根，深耕災害防救能量於基層，於汛期前針對各區公所災害防救需求或構造物維護狀況進行了解並後續追蹤。
- (二) 各區公所水利業務綜合會議：每月由新北市政府水利局召開針對各區公所針對河道清淤及經費使用情形進行了解並持續輔導。
- (三) 工務行政抽查：針對新北市政府水利局各工程修繕情形進行不定期檢查及督導作業。
- (四) 水利建造物檢查及安全評估小組防水與洩水工作督導：
 - 1、由本府水利局人員組成複查小組針對委託廠商提報之檢查結果辦理複查(升、降級)等工作。
 - 2、由府層級機關組成本府之「水利建造物檢查及安全評估小組」，針對本市轄管範圍之水利建造物興辦人或管理者進行業務督導。
 - 3、接受經濟部水利署針對水利構造物檢查辦理情形督導並進行相關改善。

肆、期程及預算需求

當檢查發現有(1)立即改善部份，將於當年度4月底前辦理改善或必要之措施。而如果損壞程度為(2)注意改善或(3)計畫改善則將初步研議改善工法、時程及經費統計，以做為新北市政府水利局後續改善依據。

一、維護管理工作期程及預算編列狀況

(一) 維護範圍

維護管理工作期程及預算編列狀況考量水利構造物種類較多，維護較為不易，新北市政府水利局針對各種水利構造物分類控管，其工作項目及後續維護期程詳如下附：

- 1、市轄河川、區域排水河道整治及疏濬工程新北市境內19條市管河川，71條市管區域排水，維持河道暢通及環境整理、清疏工程等事項。
- 2、溪美大排、中港大排、願景館、控制中心等設施修繕。
- 3、市轄河川排水各項設施修繕。
- 4、中央管河川堤防範圍之環境整理。
- 5、林口區滯洪池維護整理等工作：林口滯洪池28處計91,837m²；另有公園遊憩木棧道等設施老舊及路面破損等相關工作。

(二) 辦理分區及期程

上述區域，本年度本府水利局將全市依行政區劃分4區執行，依缺

失檢查結果評估修復等級為立即改善、注意改善及計劃改善，分三期執行。第一期執行立即改善，預計於汛期開始前(110年5月1日)施作完畢；後續至年底前則執行注意改善及計畫改善。另有關本市轄管之水門、抽水站設備，為配合「淡水河系水門抽水站維護管理及附屬工程計畫」，工作期程訂於每年12月1日起至隔年11月30日止。

(三) 本年度水利構造物修繕預算編列

- 1、本市轄管之市管河川、區域排水、分洪設施、滯洪壩及臨時堤防等水利構造物，其預算由新北市政府自行籌措新臺幣1億6,000萬元辦理改善，其中9,560萬元將委辦各區公所辦理河道整理、環境維護及簡易修繕(將視公所契約實際發包金額撥付)，剩餘部分則支應本府水利局針對上述範圍內之水利建造物辦理工程案件之設計、監造及修繕經費。
- 2、有關本市轄管之水門、抽水站設備，雖為本市水利局自行管理，惟其預算由經濟部水利署以代收代付方式支應新北市政府每年所需經費估計約需新臺幣2億3,500萬元，餘不足部分由新北市政府自行編列經費約7,000萬元支應。

二、經費來源及(經費需求)計算基準

有關水利構造物(包含堤防護岸、滯洪池等)檢查及後續維護經費皆由新北市政府自籌，抽水站及水門設備經費來源以經濟部水利署代付方式支應為主，餘不足部分則由本府水利局自籌，詳細編列金額如前述內容。

經費計算平均而言，以區域排水等河道為例，修復一處長3m、寬0.2m、深0.1m之護岸基腳淘空，約需50,000元之工料費；而修復一處護岸基腳淘空，長80m、寬0.3m、深0.2m之護岸基腳淘空，約需300,000元之工料費；而興建一處160m之護岸，約需4800,000元之工料費；抽水站、水門部分之計算基準，則依本府水利局每年提報至經濟部水利署，詳細編列之淡水河系水門抽水站維護管理及附屬工程計畫書方式辦理。

伍、其他事項

一、其他機關配合事項

本府轄管18座橫移門，其中8座橫移門係由經濟部水利署第十河川局所轄，於汛期時督導由前述機關督導本府辦理相關事項，並作成紀錄。

二、其他配合措施:無。

表 1 計畫範圍河川一覽表

序號	行政區	河川名稱	治理長度(km)	權責起點	權責終點
1	雙溪區	雙溪	12.4	太平洋	平林橋
2	貢寮區	尖山腳溪	0.8	太平洋	澳底二號橋
3	萬里區	瑪鍊溪	7.62	東海	裕大橋
4	萬里區	員潭溪	4.3	東海	磺興橋
5	石門區	小坑溪	1.9	東海	河口上溯約 1.9 公里
6	石門區	乾華溪	4.3	東海	出海口沿上游 4.3 公里
7	石門區	石門溪	2.53	東海	石門坑路 3 號橋
8	石門區	老梅溪	3.7	東海	豬槽潭橋
9	石門區	楓林溪	1.6	東海	河口上溯約 1.6 公里
10	石門區	八甲溪	1.7	東海	德茂村集會所
11	三芝區	埔坪溪	1.7	臺灣海峽	大龍橋
12	三芝區	八連溪	7.79	臺灣海峽	連松寮二號橋
13	淡水區	大屯溪	3.62	臺灣海峽	雙福橋
14	淡水區	後洲溪	1.33	臺灣海峽	新埔橋
15	淡水區	興仁溪	3.8	臺灣海峽	頂田寮橋
16	八里區	水仙溪	5.95	臺灣海峽	出海口上溯 5.95 公里
17	林口區	寶斗溪	3.15	臺灣海峽	出海口上溯 3.15 公里
18	林口區	林口溪	6.2	臺灣海峽	土地公厝橋
19	淡水區	公司田溪	16	臺灣海峽	縣道 101 大溪橋

資料來源：98.04.08 經授水字第 09820203070 號經濟部公告

表 2 計畫範圍區域排水一覽表

序號	行政區	區排名稱	長度(m)	權責起點	權責終點
1	八里區	牛寮埔溪	1,490	臺灣海峽匯流處	王母娘娘廟後方
2	八里區	烏山頭溪	1,652	淡水河匯流處	烏山頭
3	八里區	龍形溪排水幹線	1,166	淡水河匯流處	石壁腳便橋
4	五股區	觀音坑溪排水幹線	2,947	二重疏洪道與淡水河匯流口	北 53 縣 5K 處麓橋
5	五股區	崩山坑溪排水支線	2,029	中直坑溪	崩山巷 17-2 號
6	五股區	北勢坑溪	447	觀音坑溪匯流口	天乙路與北勢坑溪交會處
7	五股區	中直坑溪	2,017	觀音坑溪匯流口	中直路 52 號
8	五股區	五股坑排水幹線	4,144	二重疏洪道匯流口	籠路橋(民義路 2 段 124 號)
9	五股區	溫子圳排水	837	五股坑溪匯流口	新五路上群加油後面
10	五股區	御史坑溪	2,076	五股坑溪匯流口	御史路 205 號上游 600 公尺
11	五股區	冷水坑溪	791	五股坑溪	水保局興建之攔砂壩
12	五股區	壟鈎坑溪	1,466	五股坑溪匯流口	壟鈎橋
13	五股區	水確窠溪	3,984	大窠坑溪匯流口	登林路尾與林口交界
14	泰山區	貴子坑溪	4,296	大窠坑溪匯流處	明志路三段 351 巷 36 號旁

15	泰山區	橫窠子排水幹線	3,006	大窠坑溪	泰山幹線 66 電桿
16	泰山區	新寮坑支線	918	橫窠子排水幹線匯流口	土地公廟
17	泰山區	柯厝坑幹線直排	750	大窠坑溪	錦波幹線 48 電線桿
18	泰山區	錢厝坑支線	718	柯厝坑幹線	錢厝坑 8-30 號
19	淡水區	庄子內溝排水幹線	2,412	淡水河匯流處	淡金路橋
20	淡水區	樹梅坑溪	2,190	淡水河	妙覺寺下方橋
21	新店區	五重溪	9,224	新店溪	五城加油站
22	新店區	青潭溪	2,707	新店溪	中生橋
23	土城區	石壁寮溝排水	1,510	承天路 139 號	承天路 71 巷與忠義路口
24	土城區	龍泉溪	1,176	三峽河	龍泉路 85 號前
25	土城區	柑林埤溝	4,215	四汴頭截水溝	石門路 60 號前
26	樹林區	坡內坑排水	1,071	坡內坑溝匯流處備內街 164 巷口	大安路
27	樹林區	東和街排水	1,826	橫坑子溝	東和橋
28	樹林區	民和街排水	1,512	大漢溪匯流處	民和街土地公廟
29	樹林區	桃子腳排水路	3,474	三峽河	國學街
30	樹林區	中和街排水	547	鹿角溪匯流口	中和街 1 號
31	樹林區	鹿角溪	3,291	大漢溪	中和街 11 號前鐵路箱涵
32	鶯歌區	尖山支線	861	鶯歌溪匯流處	八德路八德橋
33	鶯歌區	圳子頭坑溪	1,104	鶯歌溪匯流處	東湖里樟普坑 1 號旁
34	鶯歌區	東門排水	853	鳳吉一街 170 號旁	鶯桃路 668 巷口
35	三峽區	溪東排水	381	橫溪匯流口	溪東橋
36	三峽區	阿四坑溪排水	1,705	三峽河匯流口	介壽路一段 276 號後方公墓
37	三峽區	八張排水支線	364	福德坑溪匯流口	中埔里
38	三峽區	麻園溪	3,307	三峽河匯流口	臺三線二關橋
39	三峽區	大埔支線	429	與麻園溪匯流口	二關里 (軍營旁)

40	三峽區	五鬮支線	723	與麻園溪匯流口	二鬮里(軍營內)
41	三峽區	福德坑溪	2,358	三峽河	第一座福德橋
42	深坑區	王軍寮排水幹線	2,012	景美溪匯流口(中正橋)	向天湖11-2號
43	深坑區	阿柔洋排水幹線	1,550	景美溪匯流口(阿柔活動中心)	炮子崙21號
44	深坑區	草地頭排水幹線	975	景美溪匯流口(公賣局倉庫旁)	深南路世新會館
45	深坑區	賴仲坑排水幹線	931	景美溪匯流口(安泰電)	賴仲坑路32號旁
46	深坑區	昇高排水幹線	1,680	景美溪匯流口(雲區山莊入口)	昇高坑路51號
47	深坑區	外股排水支線	1,358	景美溪匯流口(萬福橋)	下大坑土地公廟
48	深坑區	松柏排水幹線	1,254	景美溪匯流口(北深路一段60巷)	土庫尖路27-1號旁
49	石碇區	烏塗溪排水	2,444	景美溪匯流處	萬壽橋
50	瑞芳區	八分寮溪	3,214	基隆河匯流口	萬壽宮前
51	金山區	南勢溪排水幹線	1,522	月眉溪匯流處	五湖村南勢湖18號前
52	金山區	金包里溪排水	2,645	臺灣海峽	五湖村龜子山路34-7號前
53	金山區	月眉排水幹線	603	金包里溪匯流口	五湖村長興廟前小橋
54	金山區	金山清水溪排水	2,879	磺溪匯流處	潭子內橋
55	金山區	西勢溪排水幹線	2,500	磺溪匯流處	便民橋
56	金山區	三界排水幹線	1,558	西勢溪匯流處	六股村潭子內10之1號口
57	萬里區	萬里磺溪排水幹線	4,475	員潭溪之匯流處	磺潭村磺溪12-1號
58	新莊區、三重區	洲子尾排水溝 (已公告廢溝)	2,760	二重疏洪道匯流處	中正路南下39k (已於102年8月12日公告廢止)

59	泰山區、五股區	大窠坑溪	5,641	二重疏洪道	高速公路涵管下 EL=85
60	三芝區	錫板溪	7,066	臺灣海峽	後店橋
61	三芝區	大坑溪	4,228	臺灣海峽	大坑橋
62	汐止區	橫科溪	2,532	橫科溪與基隆河匯流處	汐止市橫科路 407 巷 81 弄 5 號「坐興居」前無名橋
63	汐止區	下寮溪	867	下寮溪與基隆河匯流處	汐止市北二高南下引道下方
64	汐止區	鄉長溪	940	區長溪與基隆河匯流處	汐止市區長路「林陳妹地基主」旁無名橋
65	汐止區	保長坑溪	1,696	保長坑溪與基隆河匯流處	汐止市大同路三段保長坑橋
66	汐止區	茄苳溪	1,303	茄苳溪與基隆河匯流處	汐止市招商街 19 巷 25 號旁啟德橋
67	汐止區	康誥坑溪	1,660	康誥坑溪與基隆河匯流處	汐止市水源路 2 段 125 巷宏國橋(1K+700)
68	汐止區	草濫溪	1,290	草濫溪與基隆河匯流處	汐止市福德一路 392 巷 45 號旁無名橋
69	汐止區	叭噠溪	2,178	叭噠溪與基隆河匯流處	汐止市叭噠路 1 段自強橋
70	汐止區	北港溪	3,067	北港溪與基隆河匯流處	汐止市汐萬路 3 段 74 巷(66 號母懿堂旁)無名橋
71	汐止區	內溝溪排水(左岸)	2,206	內溝溪與基隆河匯流處	白馬山莊橋上游(2K+538)
72	汐止區	大坑溪排水(右岸)	3,614	大坑溪與基隆河匯流處	汐止市白雲里汐碇路 536 巷 60 之 7 號前之無名橋(6K+713)

資料來源：100.02.03 經授水字第 10020201350 號及 101.01.17 經授水字第 1012020049 經濟部公告

表 3 計畫範圍分洪設施一覽表

序號	行政區	名稱	長度(m)	權責起點	權責終點
1	土城區	成功街截流箱涵	620	大安圳(成功街)	大漢溪
2	土城區	特二號截流箱涵	295.5	大安圳(大安路口)	大漢溪
3	中和區	南山溝	2017	興南路 2 段 399 巷口	五重溪
4	汐止區	橫科溪	1016.29	橫科溪滯洪池下游	民權抽水站
5	瑞芳區	三瓜子坑溪	387.5	三瓜子坑溪中游	基隆河
6	樹林區	坡內坑溝	1748	大安路	大漢溪
7	新莊區	塔寮坑溪特二號道路	860	塔寮坑溪	塔寮坑抽水站

		分流箱涵		
--	--	------	--	--

資料來源:新北市政府水利局

表 4 計畫範圍林口滯洪壩一覽表(資料來源:新北市政府水利局)

序號	行政區	名稱	排水區域	位置
1	林口區	林口滯洪壩(L)	L 排排放口	文化北路二段和中山路交叉口旁
2	林口區	林口滯洪壩(U)	U 排排放口	文化一路二段跟中華路交叉口旁
3	林口區	林口滯洪壩(V)	V 排排放口	文化北路二段上距中華路交叉口 80m 旁
4	林口區	林口滯洪壩(P)	P 排排放口	興林路 152 巷和興林路交叉口旁
5	林口區	林口滯洪壩(S)	S 排排放口	仁愛路一段 167 巷底旁
6	林口區	林口滯洪壩(Q)	Q 排排放口	興林路和興林一街交叉口旁
7	林口區	林口滯洪壩(O)	O 排排放口	仁愛路一段和新寮路交叉口旁

表 5 計畫範圍景美臨時堤防一覽表

序號	行政區	名稱	分區	長度(m)	位置	河川
1	新店區	景美臨時堤防	A 工區	204	水源快速道路大鵬華城後方	新店溪
			B 工區	49	秀朗橋北方 125m 之水源快速道路旁	新店溪

資料來源:新北市政府水利局

表 6 新北市市管河川及區域排水護岸型式統計表

本市	河川護岸	區域排水護岸	合計
1. 自然邊坡(m)	68,969	31,646	100,615
2. 混凝土(m)	70,322	201,844	272,166
3. 石籠(m)	5,004	16,107	12,106
4. 砌石(m)	23,438	34,021	57,459
5. 拋石(m)	0	0	0
6. 混凝土塊(m)	240	195	435
7. 其他:	10,320	16,884	27,204
8. 防洪牆(m)	0	10,340	10,340
9. 土堤(m)	0	525	525
10. 攔河堰或固床工(座)	217	688	905
11. 水門(座)	2	16	18
12. 跨河構造物或橋(座)	159	583	742

表 7 新北市石門區市管河川(6) 及區域排水(0)護岸型式統計表

石門區	八甲溪	小坑溪	石門溪	老梅溪	楓林溪	乾華溪	合計	全市百分比
1. 自然邊坡(m)	1,383	0	71	3,027	3,073	3,456	11,010	10.886
2. 混凝土(m)	555	1,042	4,332	1,564	843	5,345	13,000	4.192
3. 石籠(m)	-	-	-	53	140	-	270	1.279
4. 砌石(m)	998	3,026	4,96	1,033	1,401	125	7,949	13.834
5. 拋石(m)	-	-	-	-	-	-	0	-
6. 混凝土塊(m)	-	-	-	-	240	-	240	55.172
7. 其他：	-	-	-	-	-	-	0	0.000
8. 防洪牆(m)	-	-	-	-	-	-	0	0.000
9. 土堤(m)	-	-	-	-	-	-	0	0.000
10. 攔河堰或固床工(座)	16	13	18	19	4	4	74	8.177
11. 水門(座)	-	-	-	-	-	-	0	0.000
12. 跨河構造物或橋(座)	7	8	11	6	6	6	44	5.930
13. 起點座標	N2797366 , E302420	N2798172 , E309552	N2798219 , E307002	N2798143 , E305053	N2798080 , E303849	N2798293 , E309104		
14. 終點座標	N302609, E2796001	N2796530 , E309906	N2796330 , E307875	N2794713 , E305674	N2797168 , E304311	N2793901 , E309131		

表 8 新北市雙溪貢寮區市管河川(2)及區域排水(0)護岸型式統計表

雙溪貢寮區	雙溪	尖山腳溪	合計	全市百分比
1. 自然邊坡(m)	22,729	0	22,729	22.473
2. 混凝土(m)	2,357	1,583	3,940	1.270
3. 石籠(m)	823	-	823	3.898
4. 砌石(m)	1,037	-	1,037	1.804
5. 拋石(m)	-	-	0	-
6. 混凝土塊(m)	-	-	0	0.000
7. 其他：	-	260	260	0.956
8. 防洪牆(m)	-	-	0	0.000
9. 土堤(m)	-	-	0	0.000
10. 攔河堰或固床工(座)	4	-	4	0.442
11. 水門(座)	-	-	0	0.000
12. 跨河構造物或橋(座)	18	2	20	2.695
13. 起點座標	N2768256 , E345368	N2771587 , E343544		
14. 終點座標	N2769895 , E337141	N2771478 , E343206		

表 9 新北市萬里區市管河川(2)及區域排水(1)護岸型式統計表

萬里區	瑪鍊溪	員潭溪	小計	萬里磺溪 排水幹線	小計	合計	全市百分比
1. 自然邊坡(m)	7,720	3,440	11,160	5,610	5,610	16,770	13.092
2. 混凝土(m)	6,920	2,850	9,770	1,130	1,130	10,900	4.589
3. 石籠(m)	100	-	100	-	0	100	0.826
4. 砌石(m)	500	1,450	1,950	2,220	2,220	4,170	5.261
5. 拋石(m)	-	-	0	-	0	0	-
6. 混凝土塊(m)	-	-	0	-	0	0	0.000
7. 其他：	-	900	900	-	0	900	3.308
8. 防洪牆(m)	-	-	0	-	0	0	0.000
9. 土堤(m)	-	-	0	-	0	0	0.000
10. 攔河堰或固床 工(座)	4	20	24	7	7	31	3.425
11. 水門(座)	-	2	2	-	0	2	0.111
12. 跨河構造物或 橋(座)	10	26	36	6	6	42	0.057
13. 起點座標	N2785894 , E319803	N2790717 , E315391		N2788146 , E315154			
14. 終點座標	N2783212 , E315036	N2787544 , E314947		N2788352 , E313546			

表 10 新北市三芝區市管河川(2)及區域排水(1)護岸型式統計表

三芝區	埔坪溪	八連溪	小計	錫板溪	大坑溪	小計	合計	全市百分比
1. 自然 邊坡(m)	-	2,730	2,730	600	925	1,525	2,450	1.913
2. 混凝 土(m)	3,200	1,505	4,705	6,100	2,520	8,620	11,140	4.691
3. 石籠 (m)	-	-	0	-	-	0	0	0.000
4. 砌石 (m)	-	11,365	11,365	7,432	4,875	12,307	17,182	21.676
5. 拋石 (m)	-	-	0	-	-	0	0	-
6. 混凝 土塊(m)	-	-	0	-	120	120	240	55.172

7. 其他：	200	-	200	-	-	0	0	0.000
8. 防洪牆(m)	-	-	0	-	-	0	0	0.000
9. 土堤(m)	-	-	0	-	-	0	0	0.000
10. 攔河堰或固床工(座)	20	41	61	35	51	86	137	15.138
11. 水門(座)	-	-	0	-	-	0	0	0.000
12. 跨河構造物或橋(座)	6	13	19	13	16	29	45	6.065
13. 起點座標	N2796715,E300815	N2795733,E298684		N2794458,E297776	N2796715,E300815			
14. 終點座標	N2795397,E301151	N2790358,E303334		N2790643,E302014	N2794071,E302938			

表 11 新北市淡水區市管河川(4)及區域排水(2)護岸型式統計表

淡水區	大屯溪	後洲溪	興仁溪	公司田溪	小計	庄子內溝排水幹線	樹梅坑溪	小計	全市百分比
1. 自然邊坡(m)	900	2,000	5,440	7,745	16,085	524	80	604	0.472
2. 混凝土(m)	5,360	-	100	2,940	8,400	3,550	2,400	5,950	2.505
3. 石籠(m)	-	-	-	1,130	1,130	-	500	500	4.130
4. 砌石(m)	980	660	2,140	2,555	6,335	750	1,400	2,150	2.712
5. 拋石(m)	-	-	-	-	0	-	-	0	-
6. 混凝土塊(m)	-	-	-	-	0	-	-	0	0.000
7. 其他：	-	-	-	8,730	8,730	-	-	0	0.000
8. 防洪牆(m)	-	-	-	-	0	-	-	0	0.000
9. 土堤(m)	-	-	-	-	0	-	-	0	0.000
10. 攔河堰或固床工(座)	11	-	3	13	27	6	6	12	1.326
11. 水門(座)	-	-	-	-	0	-	-	0	0.000
12. 跨河構造物或橋(座)	6	3	10	10	29	9	7	16	2.156
13. 起點座標	N2792015,E294955	N2790832,E294472	N2789774,E294083	N2787079,E292295		N 2784284,E 294952	N2781043,E296176		
14. 終點座標	N2791767,E297955	N2790561,E295518	N2789537,E296859	N2787285,E299700		N 2784647,E 296437	N2782072,E297564		

表 12 新北市林口區市管河川(2)及區域排水(0)護岸型式統計表

林口區	寶斗溪	林口溪	合計	全市百分比
1. 自然邊坡(m)	370	2,626	2,996	2.339
2. 混凝土(m)	5,230	7,967	13,197	5.557
3. 石籠(m)	-	-	0	0.000
4. 砌石(m)	-	1,777	1,777	2.242

5. 拋石(m)	-	-	0	-
6. 混凝土塊(m)	-	-	0	0.000
7. 其他：	-	230	230	0.845
8. 防洪牆(m)	-	-	0	0.000
9. 土堤(m)	-	-	0	0.000
10. 攔河堰或固床工(座)	8	19	27	2.983
11. 水門(座)	-	-	0	0.000
12. 跨河構造物或橋(座)	10	10	20	2.695
13. 起點座標	N2779485 ,E283491	N2779461, E280578		
14. 終點座標	N2777852 ,E285409	N2776343, E285408		

表 13 新北市八里區市管河川(1)及區域排水(2)護岸型式統計表

八里區	水仙溪	合計	全市百分比
1. 自然邊坡(m)	5,250	5,250	4.099
2. 混凝土(m)	4,270	4,270	1.798
3. 石籠(m)	2,130	2,130	17.595
4. 砌石(m)	250	250	0.315
5. 拋石(m)	-	0	-
6. 混凝土塊(m)	-	0	0.000
7. 其他：	-	0	0.000
8. 防洪牆(m)	-	0	0.000
9. 土堤(m)	-	0	0.000
10. 攔河堰或固床工(座)	-	0	0.000
11. 水門(座)	-	0	0.000
12. 跨河構造物或橋(座)	11	11	1.482
13. 起點座標	N2782134 ,E289311		
14. 終點座標	N2776866 ,E290179		

表 14 新北市五股區市管河川(6)及區域排水(2)護岸型式統計表

五股區	觀音坑溪 排水幹線	崩山坑溪 排水支線	北勢坑溪	中直坑溪	五股坑排 水幹線	溫子圳排 水	合計	全市百分比
1. 自然邊坡(m)	90	1,149	-	17,490	140	-	18,869	14.731
2. 混凝土(m)	4,610	2,490	860	-	7,980	1,720	17,660	7.436
3. 石籠(m)	50	-	-	-	-	-	50	0.413
4. 砌石(m)	1,050	419	40	-	180	-	1,689	2.131
5. 拋石(m)	-	-	-	-	-	-	0	-
6. 混凝土塊(m)	-	-	-	-	-	-	0	0.000
7. 其他：	-	-	-	-	-	-	0	0.000
8. 防洪牆(m)	-	-	-	-	-	-	0	0.000
9. 土堤(m)	-	-	-	-	-	-	0	0.000
10. 攔河堰或固床工(座)	-	12	-	-	-	-	12	1.326
11. 水門(座)	-	-	-	-	-	1	1	5.556
12. 跨河構造物或橋(座)	10	5	1	-	12	2	30	4.043
13. 起點座標	N2777614, E295986	N2778269 ,E292863	N2777503, E295408	N2778147, E293327	N2775225, E295226	N2774957, E294525		
14. 終點座標	N2777773, E293501	N2779843 ,E292237	N2777745, E295073	N2779264, E292093	N2776616, E292433	N2774329, E294219		

表 15 新北市泰山區市管河川(5)及區域排水(2)護岸型式統計表

泰山區	貴子坑溪	橫窠子排 水幹線	新寮坑支 線	柯厝坑幹 線直排	厝坑支線	合計	全市百分比
1. 自然邊坡(m)	-	430	-	-	-	430	0.336
2. 混凝土(m)	8,192	3,040	770	710	1,520	14,232	5.992
3. 石籠(m)	-	140	-	-	-	140	1.156
4. 砌石(m)	400	2,190	1,090	690		4,370	5.513
5. 拋石(m)	-	-	-	-	-	0	-
S6. 混凝土塊(m)	-	-	-	-	-	0	0.000
7. 其他：		212	-	-	-	212	0.779

8. 防洪牆(m)	-	-	-	-	-	0	0.000
9. 土堤(m)	-	-	-	-	-	0	0.000
10. 攔河堰或固床工(座)	-	-	37	25	39	101	11.160
11. 水門(座)	-	-	-	-	-	0	0.000
12. 跨河構造物或橋(座)	18	15	3	5	5	46	6.199
13. 起點座標	N2773497.73, E294854.35	N2772990, E292541	N2773365, E291696	N2771957, E290843	N2771855, E290823		
14. 終點座標	N2769671.83, E292729.46	N2774349, E290192	N2773198, E290949	N2771273, E290750	N2771314, E291210		

表 16 新北市新店區市管河川(0)及區域排水(2)護岸型式統計表

新店區	青潭溪	五重溪	合計	全市百分比
1. 自然邊坡(m)	160	1,723	1,883	1.470
2. 混凝土(m)	2,990	15,085	18,075	7.611
3. 石籠(m)	1,750	1,565	3,315	27.383
4. 砌石(m)	500	-	500	0.631
5. 拋石(m)	-	-	0	-
6. 混凝土塊(m)	-	75	75	17.241
7. 其他：	-	-	0	0.000
8. 防洪牆(m)	-	-	0	0.000
9. 土堤(m)	-	-	0	0.000
10. 攔河堰或固床工(座)	10	13	23	2.541
11. 水門(座)	-	-	0	0.000
12. 跨河構造物或橋(座)	9	26	35	4.717
13. 起點座標	N2760625,E3 04926	N2759332, E297681		
14. 終點座標	N2760678,E3 07006	N2759329, E297678		

表 17 新北市土城區市管河川(0)及區域排水(3)護岸型式統計表

土城區	石壁寮溝 排水	龍泉溪	柑林埤溝	合計	全市百分比
1. 自然邊坡(m)	1,300	4,360	520	6,180	4.825
2. 混凝土(m)	570	3,272	5,640	9,482	3.992
3. 石籠(m)	-	-	-	0	0.000
4. 砌石(m)	1,700	512	760	2,972	3.749
5. 拋石(m)	-	-	-	0	-
6. 混凝土塊(m)	-	-	-	0	0.000
7. 其他：	-	206	1,480	1,686	6.198

8. 防洪牆(m)	-	-	-	0	0.000
9. 土堤(m)	-	-	-	0	0.000
10. 攔河堰或固床工(座)	33	7	17	57	6.298
11. 水門(座)	-	-	-	0	0.000
12. 跨河構造物或橋(座)	6	15	19	40	5.391
13. 起點座標	N2761862,E294511	N2760477,E291278	N2764745,E296312		
14. 終點座標	N2760222,E295432	N2759542,E294535	N2761641,E296049		

表 18 新北市樹林區市管河川(0)及區域排水(6)護岸型式統計表

樹林區	坡內坑排水	東和街排水	民和街排水	桃子腳排水	中和街排水	鹿角溪	合計	全市百分比
1. 自然邊坡(m)	120	1,428	960	695	394	725	4,322	3.374
2. 混凝土(m)	1,707	1,474	1,010	3,725	150	4,227	12,293	5.176
3. 石籠(m)	-	15	310	-	50	-	375	3.098
4. 砌石(m)	273	783	310	-	-	1,030	2,396	3.023
5. 拋石(m)	-	-	-	-	-	-	0	-
6. 混凝土塊(m)	-	-	-	-	-	-	0	0.000
7. 其他：	-	-	510	2,528	500	600	4,138	15.211
8. 防洪牆(m)	-	-	-	-	-	-	0	0.000
9. 土堤(m)	-	-	-	-	-	-	0	0.000
10. 攔河堰或固床工(座)	4	4	1	5	-	8	22	2.431
11. 水門(座)	-	-	-	1	-	2	3	16.667
12. 跨河構造物或橋(座)	4	23	5	12	-	33	77	10.377
13. 起點座標	N2764404,E291799	N2763675,E290916	N2761984,E289376	N2759895,E290229	N2762853,E289579	N2762761,E292405		
14. 終點座標	N2764681,E291001	N2764455,E289711	N2762816,E288306	N2759324,E287747	N2763235,E289157	N2762835,E289588		

表 19 新北市鶯歌區市管河川(0)及區域排水(3)護岸型式統計表

鶯歌區	尖山支線	圳子頭坑溪	東門排水	合計	全市百分比
1. 自然邊坡(m)	122	300	760	1,182	0.923
2. 混凝土(m)	300	1,000	70	1,370	0.577
3. 石籠(m)	-	-	20	20	0.165
4. 砌石(m)	-	580	210	790	0.997
5. 拋石(m)	-	-	-	0	-
6. 混凝土塊(m)	-	-	-	0	0.000
7. 其他：	1,300	320	640	2,260	8.308

8. 防洪牆(m)	-	-	-	0	0.000
9. 土堤(m)	-	-	-	0	0.000
10. 攔河堰或固床工(座)	6	-	-	6	0.663
11. 水門(座)	-	-	-	0	0.000
12. 跨河構造物或橋(座)	4	5	3	12	1.617
13. 起點座標	N2760572,E283845	N2762703,E285520	N2762458,E283187		
14. 終點座標	N2760572,E283845	N2762703,E285520	N2762458,E283187		

表 20 新北市三峽區市管河川(0)及區域排水(7)護岸型式統計表

三峽區	溪東排水	阿四坑溪排水	八張排水支線	麻園溪	大埔支線	五闔支線	福德坑溪	合計	全市百分比
1. 自然邊坡(m)	-	300	-	-	-	1,446	-	1,746	1.363
2. 混凝土(m)	-	1,100	-	4,410	400	-	2,378	8,288	3.490
3. 石籠(m)	-	-	100	-	-	-	-	100	0.826
4. 砌石(m)	762	2,100	700	2,250	-	-	2,338	8,150	10.281
5. 拋石(m)	-	-	-	-	-	-	-	0	-
6. 混凝土塊(m)	-	-	-	-	-	-	-	0	0.000
7. 其他：	-	-	-	-	458	-	-	458	1.684
8. 防洪牆(m)	-	-	-	-	-	-	-	0	0.000
9. 土堤(m)	-	-	-	-	-	-	-	0	0.000
10. 攔河堰或固床工(座)	13	2	-	8	2	-	4	29	3.204
11. 水門(座)	-	-	-	-	-	-	-	0	0.000
12. 跨河構造物或橋(座)	2	8	1	10	1	-	10	32	4.313
13. 起點座標	N2758400,E290783	N2757387,E288378	N2757741,E286868	N2757420,E287146	N2755551,E286373	N2755128,E284866	N2758418,E287399		
14. 終點座標	N2758386,E291029	N2757387,E288378	N2757873,E286622	N2755390,E286204	N2755543,E286381	N2754984,E285174	N2757072,E286322		

表 21 新北市深坑區市管河川(0)及區域排水(7)護岸型式統計表

深坑區	王軍寮排水幹線	阿柔洋排水幹線	草地頭排水幹線	賴仲坑排水幹線	昇高排水幹線	外股排水支線	松柏排水幹線	合計	全市百分比
1. 自然邊坡(m)	2,580	1,400	50	440	1,650	-	300	6,420	5.012
2. 混凝土(m)	900	1,220	1,650	1,280	675	1,480	2,050	9,255	3.897
3. 石籠(m)	-	-	-	-	-	-	-	0	0.000
4. 砌石(m)	620	380	200	180	175	1,220	150	2,925	3.690
5. 拋石(m)	-	-	-	-	-	-	-	0	-
6. 混凝土塊(m)	-	-	-	-	-	-	-	0	0.000
7. 其他：	-	50	-	-	800	-	-	850	3.125

8. 防洪牆(m)	-	50	-	-	-	-	-	50	0.484
9. 土堤(m)	-	-	-	-	-	-	-	0	0.000
10. 攔河堰或固床工(座)	16	13	8	6	14	8	4	69	7.624
11. 水門(座)	-	-	-	-	1	-	-	1	5.556
12. 跨河構造物或橋(座)	5	6	-	4	5	4	2	26	3.504
13. 起點座標	N2765952,E311957	N2765860,E311159	N2766343,E312898	N2766681,E313328	N2765932,E312665	N2766381,E310261	N2766900,E314338		
14. 終點座標	N2764675,E312675	N2764891,E311270	N2767002,E312576	N2767382,E313521	N2765073,E313706	N2766776,E311201	N2767708,E314542		

表 22 新北市石碇區市管河川(0)及區域排水(1)護岸型式統計表

石碇區	烏塗溪排水	合計	全市百分比
1. 自然邊坡(m)	3,230	3,230	2.522
2. 混凝土(m)	1,148	1,148	0.483
3. 石籠(m)	80	80	0.661
4. 砌石(m)	430	430	0.542
5. 拋石(m)	-	0	-
6. 混凝土塊(m)	-	0	0.000
7. 其他：	-	0	0.000
8. 防洪牆(m)	-	0	0.000
9. 土堤(m)	-	0	0.000
10. 攔河堰或固床工(座)	1	1	0.110
11. 水門(座)	-	0	0.000
12. 跨河構造物或橋(座)	3	3	0.404
13. 起點座標	N2764954,E316293		
14. 終點座標	N2764979,E316496		

表 23 新北市瑞芳區市管河川(0)及區域排水(1)護岸型式統計表

瑞芳區	八分寮溪	合計	全市百分比
1. 自然邊坡(m)	1,580	1,580	1.234
2. 混凝土(m)	4,580	4,580	1.928
3. 石籠(m)	240	240	1.982
4. 砌石(m)	-	0	0.000
5. 拋石(m)	-	0	-
6. 混凝土塊(m)	-	0	0.000
7. 其他：	-	0	0.000
8. 防洪牆(m)	-	0	0.000

9. 土堤(m)	-	0	0.000
10. 攔河堰或固床工(座)	27	27	2.983
11. 水門(座)	-	0	0.000
12. 跨河構造物或橋(座)	15	15	2.022
13. 起點座標	N2778428,E330260		
14. 終點座標	N2776089,E330544		

表 24 新北市金山區市管河川(0)及區域排水(6)護岸型式統計表

金山區	南勢溪排水 幹線	金包里溪 排水	月眉排水 幹線	金山清水溪 排水	西勢溪排水 幹線	三界排水幹 線	合計	全市百分比
1. 自然邊坡(m)	-	-	-	-	-	-	0	0.000
2. 混凝土(m)	2,270	2,700	780	5,080	4,940	2,180	17,950	7.558
3. 石籠(m)	-	-	-	-	-	-	0	0.000
4. 砌石(m)	730	-	420	620	60	936	2,766	3.489
5. 拋石(m)	-	-	-	-	-	-	0	-
6. 混凝土塊(m)	-	-	-	-	-	-	0	0.000
7. 其他：	-	2,600	-	-	-	-	2,600	9.557
8. 防洪牆(m)	-	-	-	-	-	-	0	0.000
9. 土堤(m)	-	-	-	-	-	-	0	0.000
10. 攔河堰或固床工(座)	8	-	-	6	13	-	27	2.983
11. 水門(座)	-	-	-	1	2	-	3	16.667
12. 跨河構造物或橋(座)	12	6	4	10	9	16	57	7.682
13. 起點座標	N2789867,E 313760	N2790543, E315229	N2789865, E313762	N2791497,E 314058	N2791526,E 314357	N2791497,E 314058		
14. 終點座標	N2791363,E 312528	N2789877, E313770	N2789646, E313305	N2790811,E 311694	N2791796,E 312382	N2790811,E 311694		

表 25 新北市新莊、三重區市管河川(0)及區域排水(1)護岸型式統計表

新莊、三重區	洲子尾排水溝	合計	全市百分比
1. 自然邊坡(m)	-	0	0.000
2. 混凝土(m)	2,600	2,600	1.095
3. 石籠(m)	-	0	0.000
4. 砌石(m)	1,400	1,400	1.766
5. 拋石(m)	-	0	-
6. 混凝土塊(m)	-	0	0.000
7. 其他：	1,500	1,500	5.514
8. 防洪牆(m)	-	0	0.000

9. 土堤(m)	-	0	0.000
10. 攔河堰或固床工(座)	-	0	0.000
11. 水門(座)	-	0	0.000
12. 跨河構造物或橋(座)	2	2	0.270
13. 起點座標	N2773043,E297197		
14. 終點座標	N2770442,E297026		

表 26 新北市汐止區-1 市管河川(0)及區域排水(11)護岸型式統計表

汐止區	橫科溪	下寮溪	鄉長溪	保長坑溪	茄苳溪	康誥坑溪	草濫溪	叭噠溪	北港溪	內溝溪排水(左岸)
1. 自然邊坡(m)	500	-	350	-	40	-	1,620	870	980	-
2. 混凝土(m)	3,240	-	630	1,692	40	2,300	700	510	-	1,295
3. 石籠(m)	700	-	-	-	120	-	-	1,356	720	-
4. 砌石(m)	120	-	900	900	-	50	-	-	-	828
5. 拋石(m)	-	-	-	-	-	-	-	-	-	-
6. 混凝土塊(m)	-	-	-	-	-	-	-	-	-	-
7. 其他:	500	700	-	-	-	1,050	260	-	-	-
8. 防洪牆(m)	-	1,000	-	800	2,420	-	-	1,670	4,400	-
9. 土堤(m)	-	-	-	-	-	-	-	-	-	415
10. 攔河堰或固床工(座)	4		15	6	1	11	-	2	-	6
11. 水門(座)	2	2	-	-	-	-	1	-	2	1
12. 跨河構造物或橋(座)	13	2	6	5	6	9	2	5	7	6
13. 起點座標	N2771911, E312620	N2781322, E296795	N2774916, E317562	N2774849, E317684	N2773722, E316498	N2773417, E315829	N277293, E312520	N279573, E298684	N277438, E315488	N2773103, E312288
14. 終點座標	N2771254, E313439	N2781373, E296909	N2775452, E317001	N2773962, E318850	N2773533, E317361	N2772099, E316298	N277294, E313162	N279035, E303334	N277629, E315017	N2774875, E313010

表 27 新北市汐止區-2 市管河川(0)及區域排水(11)護岸型式統計表

汐止區	大坑溪排水(右岸)	合計	全市百分比
1. 自然邊坡(m)	1,824	4,360	3.404
2. 混凝土(m)	1,200	10,407	4.382
3. 石籠(m)	260	2,896	23.922
4. 砌石(m)	330	2,798	3.530
5. 拋石(m)	-	0	-
6. 混凝土塊(m)	-	0	0.000
7. 其他:	-	2,510	9.227
8. 防洪牆(m)	-	10,290	99.516

9. 土堤(m)	-	415	79.048
10. 攔河堰或固床工(座)	23	45	4.972
11. 水門(座)	-	8	44.444
12. 跨河構造物或橋(座)	26	61	8.221
13. 起點座標	N2772232,E312773		
14. 終點座標	N2769002,E316200		

表 28 新北市分洪設施型式統計表

序號	行政區	名稱	長度(m)	權責起點	權責終點	口徑(m)	計畫分洪量	完工日期	起點座標	終點座標
1	土城區	成功街	620	大安圳 (成功街)	大漢溪	單孔	40CMS	民國 91 年	N2761977, E293181	N2762336, E292938
		截流箱涵				4.9m×4.22m				
2	土城區	特二號	295.5	大安圳 (大安路口)	大漢溪	雙孔	60CMS	民國 92 年	N2762551, E293791	N2762847, E293592
		截流箱涵				3.5m×3m				
3	中和區	南山溝	2017	興南路 2 段 399 巷口	五重溪	內徑 4.5m	52CMS	民國 94 年	N2781043, E296176	N2782072, E297564
						馬蹄形斷面				
4	汐止區	橫科溪	1016.29	橫科溪 滯洪池 下游	民權抽水站	內徑 5m	61CMS	民國 94 年	N2771165, E313081	N2771165, E313081
5	瑞芳區	三瓜子坑溪	387.5	三瓜子 坑溪中 游	基隆河	內徑 4m	60CMS		N2777388, E331718	N2777686, E331508
6	樹林區	坡內坑溝	1748	大安路	大漢溪	內徑	66CMS	民國 97 年	N2764378, E291822	N2763232, E292982
						6.5m×4.5m				
7	新莊區	塔寮坑溪特 二號道路分 流箱涵	860	塔寮坑 溪	塔寮坑抽水 站	寬 x 高 6x6	60CMS	民國 99 年	N2769364, E295174	N2769064, E295074
合計			6944.29							

表 29 新北市滯洪壩統計表

序號	行政區	名稱	長度(m)	寬度(m)	高度(m)	型式	座標
1	林口區	林口滯洪壩(L)	7.7	3.2(壩頂)	5.5	混凝土壩	N2775580, E287668
2	林口區	林口滯洪壩(U)	6.7	4	4.4	混凝土明渠	N2775300, E289756
3	林口區	林口滯洪壩(V)	17.3	15	3.4	混凝土明渠	N2776559, E287064
4	林口區	林口滯洪壩(P)	10.5	18.5	4.7	混凝土明渠	N2773848, E289082

5	林口區	林口滯洪壩(S)	12.5	8	2.6	混凝土明渠	N2773851, E289887
6	林口區	林口滯洪壩(Q)	43.8	2.2(壩頂)	4	混凝土壩	N2774231, E289394
7	林口區	林口滯洪壩(O)	29	1.75(壩頂)	9.9	混凝土壩	N290310, E2773432
合計			127.5	45.5	34.5		

表 30 新北市景美臨時堤防型式統計表

序號	行政區	名稱	分區	長度(m)	高度(m)	橫移門尺寸 (m)	橫移門數 量	座標
						L×W×H		
1	新店區	景美臨時堤防	A 工區	204	6.2	11.57×1.38 ×3.7	1 座	N2765007, E303839
			B 工區	49	6.2	11.57×1.38 ×3.7	1 座	N2764693, E303736
合計				253	12.4			

表 31 新北市水利建造物（排水設施—抽水站）檢查結果及經費改善總表

編號	水系	抽水站名稱	座標	抽查結果	經費（仟元）	列入計畫別	備註
1	景美溪	寶高抽水站	N24°58'35.09" E121°33'14.47"	<input type="checkbox"/> 正常 <input type="checkbox"/> 立即改善 <input type="checkbox"/> 注意改善 <input type="checkbox"/> 計畫改善		<input type="checkbox"/> 歲修計畫 <input type="checkbox"/> 新建計畫 <input type="checkbox"/> 相關計畫 <input type="checkbox"/> 其他	
2	景美溪	寶橋抽水站	N24°58'43.92" E121°33'10.09"	<input type="checkbox"/> 正常 <input type="checkbox"/> 立即改善 <input type="checkbox"/> 注意改善 <input type="checkbox"/> 計畫改善		<input type="checkbox"/> 歲修計畫 <input type="checkbox"/> 新建計畫 <input type="checkbox"/> 相關計畫 <input type="checkbox"/> 其他	
3	景美溪	寶元抽水站	N24°58'58.90" E121°32'46.70"	<input type="checkbox"/> 正常 <input type="checkbox"/> 立即改善 <input type="checkbox"/> 注意改善 <input type="checkbox"/> 計畫改善		<input type="checkbox"/> 歲修計畫 <input type="checkbox"/> 新建計畫 <input type="checkbox"/> 相關計畫 <input type="checkbox"/> 其他	
4	新店溪	秀山抽水站	N24°59'32.50" E121°31'35.90"	<input type="checkbox"/> 正常 <input type="checkbox"/> 立即改善 <input type="checkbox"/> 注意改善 <input type="checkbox"/> 計畫改善		<input type="checkbox"/> 歲修計畫 <input type="checkbox"/> 新建計畫 <input type="checkbox"/> 相關計畫 <input type="checkbox"/> 其他	
5	新店溪	秀朗抽水站	N25°00'19.47" E121°31'39.03"	<input type="checkbox"/> 正常 <input type="checkbox"/> 立即改善 <input type="checkbox"/> 注意改善 <input type="checkbox"/> 計畫改善		<input type="checkbox"/> 歲修計畫 <input type="checkbox"/> 新建計畫 <input type="checkbox"/> 相關計畫 <input type="checkbox"/> 其他	
6	新店溪	瓦 抽水站	N25°00'30.86" E121°29'56.30"	<input type="checkbox"/> 正常 <input type="checkbox"/> 立即改善 <input type="checkbox"/> 注意改善 <input type="checkbox"/> 計畫改善		<input type="checkbox"/> 歲修計畫 <input type="checkbox"/> 新建計畫 <input type="checkbox"/> 相關計畫 <input type="checkbox"/> 其他	
7	瓦 溝	永和臨時1站	N24°59'44.00" E121°30'01.77"	<input type="checkbox"/> 正常 <input type="checkbox"/> 立即改善 <input type="checkbox"/> 注意改善 <input type="checkbox"/> 計畫改善		<input type="checkbox"/> 歲修計畫 <input type="checkbox"/> 新建計畫 <input type="checkbox"/> 相關計畫 <input type="checkbox"/> 其他	
8	瓦 溝	永和臨時2站	N24°59'41.85" E121°30'56.01"	<input type="checkbox"/> 正常 <input type="checkbox"/> 立即改善 <input type="checkbox"/> 注意改善 <input type="checkbox"/> 計畫改善		<input type="checkbox"/> 歲修計畫 <input type="checkbox"/> 新建計畫 <input type="checkbox"/> 相關計畫 <input type="checkbox"/> 其他	
9	瓦 溝	永和臨時3站	N24°59'36.50" E121°30'46.04"	<input type="checkbox"/> 正常 <input type="checkbox"/> 立即改善 <input type="checkbox"/> 注意改善 <input type="checkbox"/> 計畫改善		<input type="checkbox"/> 歲修計畫 <input type="checkbox"/> 新建計畫 <input type="checkbox"/> 相關計畫 <input type="checkbox"/> 其他	
10	瓦 溝	安樂抽水站	N24°59'38.76" E121°30'41.56"	<input type="checkbox"/> 正常 <input type="checkbox"/> 立即改善 <input type="checkbox"/> 注意改善 <input type="checkbox"/> 計畫改善		<input type="checkbox"/> 歲修計畫 <input type="checkbox"/> 新建計畫 <input type="checkbox"/> 相關計畫 <input type="checkbox"/> 其他	
11	瓦 溝	泰安抽水站	N24°59'58.86" E121°30'23.59"	<input type="checkbox"/> 正常 <input type="checkbox"/> 立即改善 <input type="checkbox"/> 注意改善 <input type="checkbox"/> 計畫改善		<input type="checkbox"/> 歲修計畫 <input type="checkbox"/> 新建計畫 <input type="checkbox"/> 相關計畫 <input type="checkbox"/> 其他	
12	瓦 溝	板南抽水站	N24°59'33.91" E121°29'59.45"	<input type="checkbox"/> 正常 <input type="checkbox"/> 立即改善 <input type="checkbox"/> 注意改善 <input type="checkbox"/> 計畫改善		<input type="checkbox"/> 歲修計畫 <input type="checkbox"/> 新建計畫 <input type="checkbox"/> 相關計畫 <input type="checkbox"/> 其他	
13	瓦 溝	大勇抽水站	N24°59'39.74" E121°30'54.28"	<input type="checkbox"/> 正常 <input type="checkbox"/> 立即改善 <input type="checkbox"/> 注意改善 <input type="checkbox"/> 計畫改善		<input type="checkbox"/> 歲修計畫 <input type="checkbox"/> 新建計畫 <input type="checkbox"/> 相關計畫 <input type="checkbox"/> 其他	
14	新店溪	永和抽水站	N25°00'46.20" E121°30'15.42"	<input type="checkbox"/> 正常 <input type="checkbox"/> 立即改善 <input type="checkbox"/> 注意改善 <input type="checkbox"/> 計畫改善		<input type="checkbox"/> 歲修計畫 <input type="checkbox"/> 新建計畫 <input type="checkbox"/> 相關計畫 <input type="checkbox"/> 其他	
15	新店溪	中和抽水站	N25°00'26.68" E121°29'34.39"	<input type="checkbox"/> 正常 <input type="checkbox"/> 立即改善 <input type="checkbox"/> 注意改善 <input type="checkbox"/> 計畫改善		<input type="checkbox"/> 歲修計畫 <input type="checkbox"/> 新建計畫 <input type="checkbox"/> 相關計畫 <input type="checkbox"/> 其他	
16	新店溪	中和二抽水站	N25°00'27.17" E121°29'32.81"	<input type="checkbox"/> 正常 <input type="checkbox"/> 立即改善 <input type="checkbox"/> 注意改善 <input type="checkbox"/> 計畫改善		<input type="checkbox"/> 歲修計畫 <input type="checkbox"/> 新建計畫 <input type="checkbox"/> 相關計畫 <input type="checkbox"/> 其他	
17	新店溪	中原抽水站	N25°00'34.88" E121°29'23.45"	<input type="checkbox"/> 正常 <input type="checkbox"/> 立即改善 <input type="checkbox"/> 注意改善 <input type="checkbox"/> 計畫改善		<input type="checkbox"/> 歲修計畫 <input type="checkbox"/> 新建計畫 <input type="checkbox"/> 相關計畫 <input type="checkbox"/> 其他	
18	新店溪	光復抽水站	N25°01'05.69" E121°29'11.12"	<input type="checkbox"/> 正常 <input type="checkbox"/> 立即改善 <input type="checkbox"/> 注意改善 <input type="checkbox"/> 計畫改善		<input type="checkbox"/> 歲修計畫 <input type="checkbox"/> 新建計畫 <input type="checkbox"/> 相關計畫 <input type="checkbox"/> 其他	

編號	水系	抽水站名稱	座標	抽查結果	經費(仟元)	列入計畫別	備註
19	新店溪	江子翠抽水站	N25°01'27.09" E121°29'04.88"	<input type="checkbox"/> 正常 <input type="checkbox"/> 立即改善 <input type="checkbox"/> 注意改善 <input type="checkbox"/> 計畫改善		<input type="checkbox"/> 歲修計畫 <input type="checkbox"/> 新建計畫 <input type="checkbox"/> 相關計畫 <input type="checkbox"/> 其他	
20	大漢溪	十二埭抽水站	N25°02'13.41" E121°28'51.28"	<input type="checkbox"/> 正常 <input type="checkbox"/> 立即改善 <input type="checkbox"/> 注意改善 <input type="checkbox"/> 計畫改善		<input type="checkbox"/> 歲修計畫 <input type="checkbox"/> 新建計畫 <input type="checkbox"/> 相關計畫 <input type="checkbox"/> 其他	
21	大漢溪	華江抽水站	N25°02'09.38" E121°28'13.39"	<input type="checkbox"/> 正常 <input type="checkbox"/> 立即改善 <input type="checkbox"/> 注意改善 <input type="checkbox"/> 計畫改善		<input type="checkbox"/> 歲修計畫 <input type="checkbox"/> 新建計畫 <input type="checkbox"/> 相關計畫 <input type="checkbox"/> 其他	
22	大漢溪	新海抽水站	N25°01'41.21" E121°27'19.79"	<input type="checkbox"/> 正常 <input type="checkbox"/> 立即改善 <input type="checkbox"/> 注意改善 <input type="checkbox"/> 計畫改善		<input type="checkbox"/> 歲修計畫 <input type="checkbox"/> 新建計畫 <input type="checkbox"/> 相關計畫 <input type="checkbox"/> 其他	
23	大漢溪	湳仔溝抽水站	N25°01'16.07" E121°26'52.37"	<input type="checkbox"/> 正常 <input type="checkbox"/> 立即改善 <input type="checkbox"/> 注意改善 <input type="checkbox"/> 計畫改善		<input type="checkbox"/> 歲修計畫 <input type="checkbox"/> 新建計畫 <input type="checkbox"/> 相關計畫 <input type="checkbox"/> 其他	
24	大漢溪	湳仔溝二抽水站	N25°01'13.75" E121°26'49.66"	<input type="checkbox"/> 正常 <input type="checkbox"/> 立即改善 <input type="checkbox"/> 注意改善 <input type="checkbox"/> 計畫改善		<input type="checkbox"/> 歲修計畫 <input type="checkbox"/> 新建計畫 <input type="checkbox"/> 相關計畫 <input type="checkbox"/> 其他	
25	大漢溪	土城抽水站	N24°58'53.68" E121°26'20.98"	<input type="checkbox"/> 正常 <input type="checkbox"/> 立即改善 <input type="checkbox"/> 注意改善 <input type="checkbox"/> 計畫改善		<input type="checkbox"/> 歲修計畫 <input type="checkbox"/> 新建計畫 <input type="checkbox"/> 相關計畫 <input type="checkbox"/> 其他	
26	大漢溪	沙崙抽水站	N25°58'48.28" E121°25'43.02"	<input type="checkbox"/> 正常 <input type="checkbox"/> 立即改善 <input type="checkbox"/> 注意改善 <input type="checkbox"/> 計畫改善		<input type="checkbox"/> 歲修計畫 <input type="checkbox"/> 新建計畫 <input type="checkbox"/> 相關計畫 <input type="checkbox"/> 其他	
27	大漢溪	西盛抽水站	N25°00'03.74" E121°26'06.67"	<input type="checkbox"/> 正常 <input type="checkbox"/> 立即改善 <input type="checkbox"/> 注意改善 <input type="checkbox"/> 計畫改善		<input type="checkbox"/> 歲修計畫 <input type="checkbox"/> 新建計畫 <input type="checkbox"/> 相關計畫 <input type="checkbox"/> 其他	
28	塔寮坑溪	塔寮坑抽水站	N25°01'29.56" E121°26'34.35"	<input type="checkbox"/> 正常 <input type="checkbox"/> 立即改善 <input type="checkbox"/> 注意改善 <input type="checkbox"/> 計畫改善		<input type="checkbox"/> 歲修計畫 <input type="checkbox"/> 新建計畫 <input type="checkbox"/> 相關計畫 <input type="checkbox"/> 其他	
29	塔寮坑溪	西盛溝抽水站	N25°01'40.31" E121°26'27.66"	<input type="checkbox"/> 正常 <input type="checkbox"/> 立即改善 <input type="checkbox"/> 注意改善 <input type="checkbox"/> 計畫改善		<input type="checkbox"/> 歲修計畫 <input type="checkbox"/> 新建計畫 <input type="checkbox"/> 相關計畫 <input type="checkbox"/> 其他	
30	塔寮坑溪	建國抽水站	N25°01'40.16" E121°26'05.79"	<input type="checkbox"/> 正常 <input type="checkbox"/> 立即改善 <input type="checkbox"/> 注意改善 <input type="checkbox"/> 計畫改善		<input type="checkbox"/> 歲修計畫 <input type="checkbox"/> 新建計畫 <input type="checkbox"/> 相關計畫 <input type="checkbox"/> 其他	
31	塔寮坑溪	潭底溝抽水站	N25°01'29.46" E121°25'51.37"	<input type="checkbox"/> 正常 <input type="checkbox"/> 立即改善 <input type="checkbox"/> 注意改善 <input type="checkbox"/> 計畫改善		<input type="checkbox"/> 歲修計畫 <input type="checkbox"/> 新建計畫 <input type="checkbox"/> 相關計畫 <input type="checkbox"/> 其他	
32	大漢溪	公館溝抽水站	N25°01'58.07" E121°27'04.08"	<input type="checkbox"/> 正常 <input type="checkbox"/> 立即改善 <input type="checkbox"/> 注意改善 <input type="checkbox"/> 計畫改善		<input type="checkbox"/> 歲修計畫 <input type="checkbox"/> 新建計畫 <input type="checkbox"/> 相關計畫 <input type="checkbox"/> 其他	
33	大漢溪	新莊抽水站	N25°02'15.35" E121°27'35.05"	<input type="checkbox"/> 正常 <input type="checkbox"/> 立即改善 <input type="checkbox"/> 注意改善 <input type="checkbox"/> 計畫改善		<input type="checkbox"/> 歲修計畫 <input type="checkbox"/> 新建計畫 <input type="checkbox"/> 相關計畫 <input type="checkbox"/> 其他	
34	塔寮坑溪	後港抽水站	N25°01'39.41" E121°25'46.52"	<input type="checkbox"/> 正常 <input type="checkbox"/> 立即改善 <input type="checkbox"/> 注意改善 <input type="checkbox"/> 計畫改善		<input type="checkbox"/> 歲修計畫 <input type="checkbox"/> 新建計畫 <input type="checkbox"/> 相關計畫 <input type="checkbox"/> 其他	
35	貴子坑溪	中港抽水站	N25°04'07.33" E121°26'38.41"	<input type="checkbox"/> 正常 <input type="checkbox"/> 立即改善 <input type="checkbox"/> 注意改善 <input type="checkbox"/> 計畫改善		<input type="checkbox"/> 歲修計畫 <input type="checkbox"/> 新建計畫 <input type="checkbox"/> 相關計畫 <input type="checkbox"/> 其他	
36	貴子坑溪	中港東抽水站	N25°04'09.18" E121°26'44.59"	<input type="checkbox"/> 正常 <input type="checkbox"/> 立即改善 <input type="checkbox"/> 注意改善 <input type="checkbox"/> 計畫改善		<input type="checkbox"/> 歲修計畫 <input type="checkbox"/> 新建計畫 <input type="checkbox"/> 相關計畫 <input type="checkbox"/> 其他	
37	中港大排	昌平抽水站	N25°03'30.15" E121°27'28.41"	<input type="checkbox"/> 正常 <input type="checkbox"/> 立即改善 <input type="checkbox"/> 注意改善 <input type="checkbox"/> 計畫改善		<input type="checkbox"/> 歲修計畫 <input type="checkbox"/> 新建計畫 <input type="checkbox"/> 相關計畫 <input type="checkbox"/> 其他	

編號	水系	抽水站名稱	座標	抽查結果	經費(仟元)	列入計畫別	備註
38	中港大排	中隆抽水站	N25°03'33.72" E121°27'00.67"	<input type="checkbox"/> 正常 <input type="checkbox"/> 立即改善 <input type="checkbox"/> 注意改善 <input type="checkbox"/> 計畫改善		<input type="checkbox"/> 歲修計畫 <input type="checkbox"/> 新建計畫 <input type="checkbox"/> 相關計畫 <input type="checkbox"/> 其他	
39	中港大排	頭前抽水站	N25°03'11.26" E121°27'38.74"	<input type="checkbox"/> 正常 <input type="checkbox"/> 立即改善 <input type="checkbox"/> 注意改善 <input type="checkbox"/> 計畫改善		<input type="checkbox"/> 歲修計畫 <input type="checkbox"/> 新建計畫 <input type="checkbox"/> 相關計畫 <input type="checkbox"/> 其他	
40	二重疏洪道	頂崁抽水站	N25°03'51.00" E121°28'04.41"	<input type="checkbox"/> 正常 <input type="checkbox"/> 立即改善 <input type="checkbox"/> 注意改善 <input type="checkbox"/> 計畫改善		<input type="checkbox"/> 歲修計畫 <input type="checkbox"/> 新建計畫 <input type="checkbox"/> 相關計畫 <input type="checkbox"/> 其他	
41	二重疏洪道	化成抽水站	N25°03'54.43" E121°27'53.26"	<input type="checkbox"/> 正常 <input type="checkbox"/> 立即改善 <input type="checkbox"/> 注意改善 <input type="checkbox"/> 計畫改善		<input type="checkbox"/> 歲修計畫 <input type="checkbox"/> 新建計畫 <input type="checkbox"/> 相關計畫 <input type="checkbox"/> 其他	
42	二重疏洪道	鴨母港抽水站	N25°04'57.9" E121°27'21.9"	<input type="checkbox"/> 正常 <input type="checkbox"/> 立即改善 <input type="checkbox"/> 注意改善 <input type="checkbox"/> 計畫改善		<input type="checkbox"/> 歲修計畫 <input type="checkbox"/> 新建計畫 <input type="checkbox"/> 相關計畫 <input type="checkbox"/> 其他	
43	二重疏洪道	鴨母港二抽水站	N25°04'57.9" E121°27'21.9"	<input type="checkbox"/> 正常 <input type="checkbox"/> 立即改善 <input type="checkbox"/> 注意改善 <input type="checkbox"/> 計畫改善		<input type="checkbox"/> 歲修計畫 <input type="checkbox"/> 新建計畫 <input type="checkbox"/> 相關計畫 <input type="checkbox"/> 其他	
44	淡水河	蘆洲抽水站	N25°05'58.5" E121°27'46.3"	<input type="checkbox"/> 正常 <input type="checkbox"/> 立即改善 <input type="checkbox"/> 注意改善 <input type="checkbox"/> 計畫改善		<input type="checkbox"/> 歲修計畫 <input type="checkbox"/> 新建計畫 <input type="checkbox"/> 相關計畫 <input type="checkbox"/> 其他	
45	淡水河	成蘆抽水站	N25°05'43.1" E121°27'34.6"	<input type="checkbox"/> 正常 <input type="checkbox"/> 立即改善 <input type="checkbox"/> 注意改善 <input type="checkbox"/> 計畫改善		<input type="checkbox"/> 歲修計畫 <input type="checkbox"/> 新建計畫 <input type="checkbox"/> 相關計畫 <input type="checkbox"/> 其他	
46	二重疏洪道	二重抽水站	N25°03'56.2" E121°28'30.5"	<input type="checkbox"/> 正常 <input type="checkbox"/> 立即改善 <input type="checkbox"/> 注意改善 <input type="checkbox"/> 計畫改善		<input type="checkbox"/> 歲修計畫 <input type="checkbox"/> 新建計畫 <input type="checkbox"/> 相關計畫 <input type="checkbox"/> 其他	
47	二重疏洪道	工商路抽水站	N25°05'02.0" E121°26'21.2"	<input type="checkbox"/> 正常 <input type="checkbox"/> 立即改善 <input type="checkbox"/> 注意改善 <input type="checkbox"/> 計畫改善		<input type="checkbox"/> 歲修計畫 <input type="checkbox"/> 新建計畫 <input type="checkbox"/> 相關計畫 <input type="checkbox"/> 其他	
48	二重疏洪道	五股抽水站	N25°05'01.1" E121°26'51.7"	<input type="checkbox"/> 正常 <input type="checkbox"/> 立即改善 <input type="checkbox"/> 注意改善 <input type="checkbox"/> 計畫改善		<input type="checkbox"/> 歲修計畫 <input type="checkbox"/> 新建計畫 <input type="checkbox"/> 相關計畫 <input type="checkbox"/> 其他	
49	二重疏洪道	洲子洋抽水站	N25°05'08.8" E121°26'50.2"	<input type="checkbox"/> 正常 <input type="checkbox"/> 立即改善 <input type="checkbox"/> 注意改善 <input type="checkbox"/> 計畫改善		<input type="checkbox"/> 歲修計畫 <input type="checkbox"/> 新建計畫 <input type="checkbox"/> 相關計畫 <input type="checkbox"/> 其他	
50	大漢溪	重新抽水站	N25°02'33.73" E121°28'14.18"	<input type="checkbox"/> 正常 <input type="checkbox"/> 立即改善 <input type="checkbox"/> 注意改善 <input type="checkbox"/> 計畫改善		<input type="checkbox"/> 歲修計畫 <input type="checkbox"/> 新建計畫 <input type="checkbox"/> 相關計畫 <input type="checkbox"/> 其他	
51	淡水河	長元抽水站	N25°04'04.68" E121°30'17.42"	<input type="checkbox"/> 正常 <input type="checkbox"/> 立即改善 <input type="checkbox"/> 注意改善 <input type="checkbox"/> 計畫改善		<input type="checkbox"/> 歲修計畫 <input type="checkbox"/> 新建計畫 <input type="checkbox"/> 相關計畫 <input type="checkbox"/> 其他	
52	淡水河	同安抽水站	N25°03'26.20" E121°30'01.81"	<input type="checkbox"/> 正常 <input type="checkbox"/> 立即改善 <input type="checkbox"/> 注意改善 <input type="checkbox"/> 計畫改善		<input type="checkbox"/> 歲修計畫 <input type="checkbox"/> 新建計畫 <input type="checkbox"/> 相關計畫 <input type="checkbox"/> 其他	
53	淡水河	重陽抽水站	N25°04'45.11" E121°30'04.47"	<input type="checkbox"/> 正常 <input type="checkbox"/> 立即改善 <input type="checkbox"/> 注意改善 <input type="checkbox"/> 計畫改善		<input type="checkbox"/> 歲修計畫 <input type="checkbox"/> 新建計畫 <input type="checkbox"/> 相關計畫 <input type="checkbox"/> 其他	
54	淡水河	溪美抽水站	N25°05'31.43" E121°29'22.28"	<input type="checkbox"/> 正常 <input type="checkbox"/> 立即改善 <input type="checkbox"/> 注意改善 <input type="checkbox"/> 計畫改善		<input type="checkbox"/> 歲修計畫 <input type="checkbox"/> 新建計畫 <input type="checkbox"/> 相關計畫 <input type="checkbox"/> 其他	
55	基隆河	爪峰一抽水站	N25°06'28.05" E121°48'59.52"	<input type="checkbox"/> 正常 <input type="checkbox"/> 立即改善 <input type="checkbox"/> 注意改善 <input type="checkbox"/> 計畫改善		<input type="checkbox"/> 歲修計畫 <input type="checkbox"/> 新建計畫 <input type="checkbox"/> 相關計畫 <input type="checkbox"/> 其他	
56	基隆河	爪峰二抽水站	N25°06'24.71" E121°48'36.29"	<input type="checkbox"/> 正常 <input type="checkbox"/> 立即改善 <input type="checkbox"/> 注意改善 <input type="checkbox"/> 計畫改善		<input type="checkbox"/> 歲修計畫 <input type="checkbox"/> 新建計畫 <input type="checkbox"/> 相關計畫 <input type="checkbox"/> 其他	

編號	水系	抽水站名稱	座標	抽查結果	經費(仟元)	列入計畫別	備註
57	基隆河	東和抽水站	N25°06'25.01" E121°48'08.84"	<input type="checkbox"/> 正常 <input type="checkbox"/> 立即改善 <input type="checkbox"/> 注意改善 <input type="checkbox"/> 計畫改善		<input type="checkbox"/> 歲修計畫 <input type="checkbox"/> 新建計畫 <input type="checkbox"/> 相關計畫 <input type="checkbox"/> 其他	
58	基隆河	保長抽水站	N25°04'50.28" E121°40'17.51"	<input type="checkbox"/> 正常 <input type="checkbox"/> 立即改善 <input type="checkbox"/> 注意改善 <input type="checkbox"/> 計畫改善		<input type="checkbox"/> 歲修計畫 <input type="checkbox"/> 新建計畫 <input type="checkbox"/> 相關計畫 <input type="checkbox"/> 其他	
59	基隆河	保長左抽水站	N25°04'50.35" E121°40'17.55"	<input type="checkbox"/> 正常 <input type="checkbox"/> 立即改善 <input type="checkbox"/> 注意改善 <input type="checkbox"/> 計畫改善		<input type="checkbox"/> 歲修計畫 <input type="checkbox"/> 新建計畫 <input type="checkbox"/> 相關計畫 <input type="checkbox"/> 其他	
60	基隆河	城中抽水站	N25°03'33.78" E121°37'46.34"	<input type="checkbox"/> 正常 <input type="checkbox"/> 立即改善 <input type="checkbox"/> 注意改善 <input type="checkbox"/> 計畫改善		<input type="checkbox"/> 歲修計畫 <input type="checkbox"/> 新建計畫 <input type="checkbox"/> 相關計畫 <input type="checkbox"/> 其他	
61	基隆河	五堵抽水站	N25°04'08.31" E121°39'00.79"	<input type="checkbox"/> 正常 <input type="checkbox"/> 立即改善 <input type="checkbox"/> 注意改善 <input type="checkbox"/> 計畫改善		<input type="checkbox"/> 歲修計畫 <input type="checkbox"/> 新建計畫 <input type="checkbox"/> 相關計畫 <input type="checkbox"/> 其他	
62	基隆河	江長抽水站	N25°04'40.12" E121°39'48.80"	<input type="checkbox"/> 正常 <input type="checkbox"/> 立即改善 <input type="checkbox"/> 注意改善 <input type="checkbox"/> 計畫改善		<input type="checkbox"/> 歲修計畫 <input type="checkbox"/> 新建計畫 <input type="checkbox"/> 相關計畫 <input type="checkbox"/> 其他	
63	基隆河	長江抽水站	N25°04'09.60" E121°39'19.75"	<input type="checkbox"/> 正常 <input type="checkbox"/> 立即改善 <input type="checkbox"/> 注意改善 <input type="checkbox"/> 計畫改善		<input type="checkbox"/> 歲修計畫 <input type="checkbox"/> 新建計畫 <input type="checkbox"/> 相關計畫 <input type="checkbox"/> 其他	
64	基隆河	水尾灣抽水站	N25°04'08.32" E121°39'00.82"	<input type="checkbox"/> 正常 <input type="checkbox"/> 立即改善 <input type="checkbox"/> 注意改善 <input type="checkbox"/> 計畫改善		<input type="checkbox"/> 歲修計畫 <input type="checkbox"/> 新建計畫 <input type="checkbox"/> 相關計畫 <input type="checkbox"/> 其他	
65	基隆河	禮門抽水站	N25°04'08.77" E121°39'28.70"	<input type="checkbox"/> 正常 <input type="checkbox"/> 立即改善 <input type="checkbox"/> 注意改善 <input type="checkbox"/> 計畫改善		<input type="checkbox"/> 歲修計畫 <input type="checkbox"/> 新建計畫 <input type="checkbox"/> 相關計畫 <input type="checkbox"/> 其他	
66	基隆河	拱北抽水站	N25°06'01.79" E121°37'03.83"	<input type="checkbox"/> 正常 <input type="checkbox"/> 立即改善 <input type="checkbox"/> 注意改善 <input type="checkbox"/> 計畫改善		<input type="checkbox"/> 歲修計畫 <input type="checkbox"/> 新建計畫 <input type="checkbox"/> 相關計畫 <input type="checkbox"/> 其他	
67	基隆河	汐萬抽水站	N25°06'01.85" E121°37'03.85"	<input type="checkbox"/> 正常 <input type="checkbox"/> 立即改善 <input type="checkbox"/> 注意改善 <input type="checkbox"/> 計畫改善		<input type="checkbox"/> 歲修計畫 <input type="checkbox"/> 新建計畫 <input type="checkbox"/> 相關計畫 <input type="checkbox"/> 其他	
68	基隆河	北港抽水站	N25°04'33.15" E121°38'59.14"	<input type="checkbox"/> 正常 <input type="checkbox"/> 立即改善 <input type="checkbox"/> 注意改善 <input type="checkbox"/> 計畫改善		<input type="checkbox"/> 歲修計畫 <input type="checkbox"/> 新建計畫 <input type="checkbox"/> 相關計畫 <input type="checkbox"/> 其他	
69	基隆河	金龍抽水站	N25°04'13.89" E121°38'21.25"	<input type="checkbox"/> 正常 <input type="checkbox"/> 立即改善 <input type="checkbox"/> 注意改善 <input type="checkbox"/> 計畫改善		<input type="checkbox"/> 歲修計畫 <input type="checkbox"/> 新建計畫 <input type="checkbox"/> 相關計畫 <input type="checkbox"/> 其他	
70	基隆河	八連一抽水站	N25°04'50.30" E121°38'25.19"	<input type="checkbox"/> 正常 <input type="checkbox"/> 立即改善 <input type="checkbox"/> 注意改善 <input type="checkbox"/> 計畫改善		<input type="checkbox"/> 歲修計畫 <input type="checkbox"/> 新建計畫 <input type="checkbox"/> 相關計畫 <input type="checkbox"/> 其他	
71	基隆河	八連二抽水站	N25°04'45.86" E121°38'31.56"	<input type="checkbox"/> 正常 <input type="checkbox"/> 立即改善 <input type="checkbox"/> 注意改善 <input type="checkbox"/> 計畫改善		<input type="checkbox"/> 歲修計畫 <input type="checkbox"/> 新建計畫 <input type="checkbox"/> 相關計畫 <input type="checkbox"/> 其他	
72	基隆河	草濫溪抽水站	N25°03'46.52" E121°37'11.50"	<input type="checkbox"/> 正常 <input type="checkbox"/> 立即改善 <input type="checkbox"/> 注意改善 <input type="checkbox"/> 計畫改善		<input type="checkbox"/> 歲修計畫 <input type="checkbox"/> 新建計畫 <input type="checkbox"/> 相關計畫 <input type="checkbox"/> 其他	
73	基隆河	中興抽水站	N25°03'49.01" E121°38'01.43"	<input type="checkbox"/> 正常 <input type="checkbox"/> 立即改善 <input type="checkbox"/> 注意改善 <input type="checkbox"/> 計畫改善		<input type="checkbox"/> 歲修計畫 <input type="checkbox"/> 新建計畫 <input type="checkbox"/> 相關計畫 <input type="checkbox"/> 其他	
74	基隆河	江北抽水站	N25°04'01.48" E121°39'20.88"	<input type="checkbox"/> 正常 <input type="checkbox"/> 立即改善 <input type="checkbox"/> 注意改善 <input type="checkbox"/> 計畫改善		<input type="checkbox"/> 歲修計畫 <input type="checkbox"/> 新建計畫 <input type="checkbox"/> 相關計畫 <input type="checkbox"/> 其他	
75	基隆河	水尾灣左抽水站	N25°04'01.53" E121°39'20.96"	<input type="checkbox"/> 正常 <input type="checkbox"/> 立即改善 <input type="checkbox"/> 注意改善 <input type="checkbox"/> 計畫改善		<input type="checkbox"/> 歲修計畫 <input type="checkbox"/> 新建計畫 <input type="checkbox"/> 相關計畫 <input type="checkbox"/> 其他	

編號	水系	抽水站名稱	座標	抽查結果	經費(仟元)	列入計畫別	備註
76	基隆河	下寮抽水站	N25°04'02.03" E121°38'53.68"	<input type="checkbox"/> 正常 <input type="checkbox"/> 立即改善 <input type="checkbox"/> 注意改善 <input type="checkbox"/> 計畫改善		<input type="checkbox"/> 歲修計畫 <input type="checkbox"/> 新建計畫 <input type="checkbox"/> 相關計畫 <input type="checkbox"/> 其他	
77	基隆河	社后抽水站	N25°04'01.78" E121°38'24.84"	<input type="checkbox"/> 正常 <input type="checkbox"/> 立即改善 <input type="checkbox"/> 注意改善 <input type="checkbox"/> 計畫改善		<input type="checkbox"/> 歲修計畫 <input type="checkbox"/> 新建計畫 <input type="checkbox"/> 相關計畫 <input type="checkbox"/> 其他	
78	基隆河	武英殿抽水站	N25°03'45.98" E121°38'04.24"	<input type="checkbox"/> 正常 <input type="checkbox"/> 立即改善 <input type="checkbox"/> 注意改善 <input type="checkbox"/> 計畫改善		<input type="checkbox"/> 歲修計畫 <input type="checkbox"/> 新建計畫 <input type="checkbox"/> 相關計畫 <input type="checkbox"/> 其他	
79	基隆河	民權抽水站	N25°03'13.15" E121°37'15.55"	<input type="checkbox"/> 正常 <input type="checkbox"/> 立即改善 <input type="checkbox"/> 注意改善 <input type="checkbox"/> 計畫改善		<input type="checkbox"/> 歲修計畫 <input type="checkbox"/> 新建計畫 <input type="checkbox"/> 相關計畫 <input type="checkbox"/> 其他	
80	基隆河	順安抽水站	N25°03'07.15" E121°37'08.81"	<input type="checkbox"/> 正常 <input type="checkbox"/> 立即改善 <input type="checkbox"/> 注意改善 <input type="checkbox"/> 計畫改善		<input type="checkbox"/> 歲修計畫 <input type="checkbox"/> 新建計畫 <input type="checkbox"/> 相關計畫 <input type="checkbox"/> 其他	
81	大漢溪	塔寮坑二抽水站	N25°01'40.55" E121°26'44.38"	<input type="checkbox"/> 正常 <input type="checkbox"/> 立即改善 <input type="checkbox"/> 注意改善 <input type="checkbox"/> 計畫改善		<input type="checkbox"/> 歲修計畫 <input type="checkbox"/> 新建計畫 <input type="checkbox"/> 相關計畫 <input type="checkbox"/> 其他	
82	貴子坑溪	中港西抽水站	N25°04'07.8" E121°26'35.5"	<input type="checkbox"/> 正常 <input type="checkbox"/> 立即改善 <input type="checkbox"/> 注意改善 <input type="checkbox"/> 計畫改善		<input type="checkbox"/> 歲修計畫 <input type="checkbox"/> 新建計畫 <input type="checkbox"/> 相關計畫 <input type="checkbox"/> 其他	

表 32 新北市水利建造物（排水設施—水門）檢查結果及經費改善總表

編號	水系	編號 (座)	水門名稱	座標或椿號	抽查結果	經費 (仟元)	列入計畫別	備註
1	新店溪	1.1.1	萊茵河 1 號水門及舌閘	N:24°58' 29.28 E:121°31' 32.20	<input checked="" type="checkbox"/> 正常 <input type="checkbox"/> 立即改善 <input type="checkbox"/> 注意改善 <input type="checkbox"/> 計畫改善		<input type="checkbox"/> 歲修計畫 <input type="checkbox"/> 新建計畫 <input type="checkbox"/> 相關計畫 <input type="checkbox"/> 其他	
2	新店溪	1.1.2	萊茵河 2 號水門及舌閘	N:24°58' 33.15 E:121°31' 27.21	<input checked="" type="checkbox"/> 正常 <input type="checkbox"/> 立即改善 <input type="checkbox"/> 注意改善 <input type="checkbox"/> 計畫改善		<input type="checkbox"/> 歲修計畫 <input type="checkbox"/> 新建計畫 <input type="checkbox"/> 相關計畫 <input type="checkbox"/> 其他	
3	新店溪	1.1.3	萊茵河 3 號水門及舌閘	N:24°58' 34.36 E:121°31' 26.96	<input checked="" type="checkbox"/> 正常 <input type="checkbox"/> 立即改善 <input type="checkbox"/> 注意改善 <input type="checkbox"/> 計畫改善		<input type="checkbox"/> 歲修計畫 <input type="checkbox"/> 新建計畫 <input type="checkbox"/> 相關計畫 <input type="checkbox"/> 其他	
4	新店溪	1.1.4	萊茵河 4 號水門及舌閘	N:24°58' 38.84 E:121°31' 23.65	<input checked="" type="checkbox"/> 正常 <input type="checkbox"/> 立即改善 <input type="checkbox"/> 注意改善 <input type="checkbox"/> 計畫改善		<input type="checkbox"/> 歲修計畫 <input type="checkbox"/> 新建計畫 <input type="checkbox"/> 相關計畫 <input type="checkbox"/> 其他	
5	新店溪	1.1.5	萊茵河 5 號水門及舌閘	N:24°58' 41.36 E:121°31' 23.02	<input checked="" type="checkbox"/> 正常 <input type="checkbox"/> 立即改善 <input type="checkbox"/> 注意改善 <input type="checkbox"/> 計畫改善		<input type="checkbox"/> 歲修計畫 <input type="checkbox"/> 新建計畫 <input type="checkbox"/> 相關計畫 <input type="checkbox"/> 其他	
6	新店溪	1.1.6	萊茵河 6 號水門及舌閘	N:24°58' 43.54 E:121°31' 22.26	<input checked="" type="checkbox"/> 正常 <input type="checkbox"/> 立即改善 <input type="checkbox"/> 注意改善 <input type="checkbox"/> 計畫改善		<input type="checkbox"/> 歲修計畫 <input type="checkbox"/> 新建計畫 <input type="checkbox"/> 相關計畫 <input type="checkbox"/> 其他	
7	新店溪	1.1.7	萊茵河 7 號水門及舌閘	N:24°58' 47.22 E:121°31' 22.42	<input checked="" type="checkbox"/> 正常 <input type="checkbox"/> 立即改善 <input type="checkbox"/> 注意改善 <input type="checkbox"/> 計畫改善		<input type="checkbox"/> 歲修計畫 <input type="checkbox"/> 新建計畫 <input type="checkbox"/> 相關計畫 <input type="checkbox"/> 其他	
8	新店溪	1.1.8	萊茵河 8 號水門及舌閘	N:24°58' 57.83 E:121°31' 25.91	<input checked="" type="checkbox"/> 正常 <input type="checkbox"/> 立即改善 <input type="checkbox"/> 注意改善 <input type="checkbox"/> 計畫改善		<input type="checkbox"/> 歲修計畫 <input type="checkbox"/> 新建計畫 <input type="checkbox"/> 相關計畫 <input type="checkbox"/> 其他	
9	新店溪	1.1.9	萊茵河 9 號水門及舌閘	N:24°59' 03.69 E:121°31' 33.47	<input checked="" type="checkbox"/> 正常 <input type="checkbox"/> 立即改善 <input type="checkbox"/> 注意改善 <input type="checkbox"/> 計畫改善		<input type="checkbox"/> 歲修計畫 <input type="checkbox"/> 新建計畫 <input type="checkbox"/> 相關計畫 <input type="checkbox"/> 其他	

編號	水系	編號 (座)	水門名稱	座標或椿號	抽查結果	經費 (仟元)	列入計畫別	備註
10	新店溪	1.1.10	菜茵河 10 號水門及舌閘	N:24°59' 06.20 E:121°31' 36.30	<input checked="" type="checkbox"/> 正常 <input type="checkbox"/> 立即改善 <input type="checkbox"/> 注意改善 <input type="checkbox"/> 計畫改善		<input type="checkbox"/> 歲修計畫 <input type="checkbox"/> 新建計畫 <input type="checkbox"/> 相關計畫 <input type="checkbox"/> 其他	
11	新店溪	1.1.11	菜茵河 11 號水門及舌閘	N:24°59' 14.46 E:121°31' 43.51	<input checked="" type="checkbox"/> 正常 <input type="checkbox"/> 立即改善 <input type="checkbox"/> 注意改善 <input type="checkbox"/> 計畫改善		<input type="checkbox"/> 歲修計畫 <input type="checkbox"/> 新建計畫 <input type="checkbox"/> 相關計畫 <input type="checkbox"/> 其他	
12	新店溪	1.1.12	菜茵河 12 號水門及舌閘	N:24°59' 18.78 E:121°31' 47.81	<input checked="" type="checkbox"/> 正常 <input type="checkbox"/> 立即改善 <input type="checkbox"/> 注意改善 <input type="checkbox"/> 計畫改善		<input type="checkbox"/> 歲修計畫 <input type="checkbox"/> 新建計畫 <input type="checkbox"/> 相關計畫 <input type="checkbox"/> 其他	
13	景美溪	1.1.13	寶橋一號水門	N:24°58' 35.10 E:121°33' 15.80	<input checked="" type="checkbox"/> 正常 <input type="checkbox"/> 立即改善 <input type="checkbox"/> 注意改善 <input type="checkbox"/> 計畫改善		<input type="checkbox"/> 歲修計畫 <input type="checkbox"/> 新建計畫 <input type="checkbox"/> 相關計畫 <input type="checkbox"/> 其他	
14	新店溪	1.1.14	碧潭橋下游舌閘 1	N:24°57' 47.40 E:121°32' 03.66	<input checked="" type="checkbox"/> 正常 <input type="checkbox"/> 立即改善 <input type="checkbox"/> 注意改善 <input type="checkbox"/> 計畫改善		<input type="checkbox"/> 歲修計畫 <input type="checkbox"/> 新建計畫 <input type="checkbox"/> 相關計畫 <input type="checkbox"/> 其他	
15	新店溪	1.1.15	碧潭橋下游舌閘 2	N:24°57' 49.45 E:121°31' 03.60	<input checked="" type="checkbox"/> 正常 <input type="checkbox"/> 立即改善 <input type="checkbox"/> 注意改善 <input type="checkbox"/> 計畫改善		<input type="checkbox"/> 歲修計畫 <input type="checkbox"/> 新建計畫 <input type="checkbox"/> 相關計畫 <input type="checkbox"/> 其他	
16	新店溪	1.1.16	碧潭橋下游舌閘 3	N:24°57' 51.40 E:121°32' 01.90	<input checked="" type="checkbox"/> 正常 <input type="checkbox"/> 立即改善 <input type="checkbox"/> 注意改善 <input type="checkbox"/> 計畫改善		<input type="checkbox"/> 歲修計畫 <input type="checkbox"/> 新建計畫 <input type="checkbox"/> 相關計畫 <input type="checkbox"/> 其他	
17	新店溪	1.1.17	中央五街水門及舌閘	N:24°58' 29.40 E:121°31' 31.96	<input checked="" type="checkbox"/> 正常 <input type="checkbox"/> 立即改善 <input type="checkbox"/> 注意改善 <input type="checkbox"/> 計畫改善		<input type="checkbox"/> 歲修計畫 <input type="checkbox"/> 新建計畫 <input type="checkbox"/> 相關計畫 <input type="checkbox"/> 其他	
18	新店溪	1.1.18	白馬寺水門	N:24°58' 01.10 E:121°32' 12.50	<input checked="" type="checkbox"/> 正常 <input type="checkbox"/> 立即改善 <input type="checkbox"/> 注意改善 <input type="checkbox"/> 計畫改善		<input type="checkbox"/> 歲修計畫 <input type="checkbox"/> 新建計畫 <input type="checkbox"/> 相關計畫 <input type="checkbox"/> 其他	
19	景美溪	1.1.19	深坑白鷺山莊段北深路圓形舌閘 1	N:25°00' 00.31 E:121°36' 16.49	<input checked="" type="checkbox"/> 正常 <input type="checkbox"/> 立即改善 <input type="checkbox"/> 注意改善 <input type="checkbox"/> 計畫改善		<input type="checkbox"/> 歲修計畫 <input type="checkbox"/> 新建計畫 <input type="checkbox"/> 相關計畫 <input type="checkbox"/> 其他	

編號	水系	編號 (座)	水門名稱	座標或椿號	抽查結果	經費 (仟元)	列入計畫別	備註
20	景美溪	1.1.20	深坑白鷺山莊段北深路圓形舌閘 2	N:25°00'01.34 E:121°36'13.91	<input checked="" type="checkbox"/> 正常 <input type="checkbox"/> 立即改善 <input type="checkbox"/> 注意改善 <input type="checkbox"/> 計畫改善		<input type="checkbox"/> 歲修計畫 <input type="checkbox"/> 新建計畫 <input type="checkbox"/> 相關計畫 <input type="checkbox"/> 其他	
21	景美溪	1.1.21	深坑白鷺山莊段北深路圓形舌閘 3	N:25°00'02.27 E:121°36'12.75	<input checked="" type="checkbox"/> 正常 <input type="checkbox"/> 立即改善 <input type="checkbox"/> 注意改善 <input type="checkbox"/> 計畫改善		<input type="checkbox"/> 歲修計畫 <input type="checkbox"/> 新建計畫 <input type="checkbox"/> 相關計畫 <input type="checkbox"/> 其他	
22	景美溪	1.1.22	深坑白鷺山莊段北深路圓形舌閘 4	N:25°00'05.52 E:121°36'08.38	<input checked="" type="checkbox"/> 正常 <input type="checkbox"/> 立即改善 <input type="checkbox"/> 注意改善 <input type="checkbox"/> 計畫改善		<input type="checkbox"/> 歲修計畫 <input type="checkbox"/> 新建計畫 <input type="checkbox"/> 相關計畫 <input type="checkbox"/> 其他	
23	景美溪	1.1.23	深坑白鷺山莊段北深路圓形舌閘 5	N:25°00'06.25 E:121°36'06.69	<input checked="" type="checkbox"/> 正常 <input type="checkbox"/> 立即改善 <input type="checkbox"/> 注意改善 <input type="checkbox"/> 計畫改善		<input type="checkbox"/> 歲修計畫 <input type="checkbox"/> 新建計畫 <input type="checkbox"/> 相關計畫 <input type="checkbox"/> 其他	
24	景美溪	1.1.24	深坑白鷺山莊段北深路圓形舌閘 6	N:25°00'08.35 E:121°36'03.75	<input checked="" type="checkbox"/> 正常 <input type="checkbox"/> 立即改善 <input type="checkbox"/> 注意改善 <input type="checkbox"/> 計畫改善		<input type="checkbox"/> 歲修計畫 <input type="checkbox"/> 新建計畫 <input type="checkbox"/> 相關計畫 <input type="checkbox"/> 其他	
25	景美溪	1.1.25	深坑白鷺山莊段北深路方形舌閘 7	N:25°00'05.59 E:121°36'08.41	<input checked="" type="checkbox"/> 正常 <input type="checkbox"/> 立即改善 <input type="checkbox"/> 注意改善 <input type="checkbox"/> 計畫改善		<input type="checkbox"/> 歲修計畫 <input type="checkbox"/> 新建計畫 <input type="checkbox"/> 相關計畫 <input type="checkbox"/> 其他	
26	新店溪	1.1.26	秀朗橋上游右岸舌閘	N:24°59'07.21 E:121°31'38.02	<input checked="" type="checkbox"/> 正常 <input type="checkbox"/> 立即改善 <input type="checkbox"/> 注意改善 <input type="checkbox"/> 計畫改善		<input type="checkbox"/> 歲修計畫 <input type="checkbox"/> 新建計畫 <input type="checkbox"/> 相關計畫 <input type="checkbox"/> 其他	
27	新店溪	1.1.27	中央新村北側舌閘	N:24°59'01.74 E:121°31'30.77	<input checked="" type="checkbox"/> 正常 <input type="checkbox"/> 立即改善 <input type="checkbox"/> 注意改善 <input type="checkbox"/> 計畫改善		<input type="checkbox"/> 歲修計畫 <input type="checkbox"/> 新建計畫 <input type="checkbox"/> 相關計畫 <input type="checkbox"/> 其他	
28	南勢溪	1.1.28	覽勝橋下游自動閘門(方形)	N:24°51'52.5" E:121°33'03.8"	<input checked="" type="checkbox"/> 正常 <input type="checkbox"/> 立即改善 <input type="checkbox"/> 注意改善 <input type="checkbox"/> 計畫改善		<input type="checkbox"/> 歲修計畫 <input type="checkbox"/> 新建計畫 <input type="checkbox"/> 相關計畫 <input type="checkbox"/> 其他	
29	南勢溪	1.1.29	覽勝橋下游自動閘門(圓形)1號	N:24°51'48.4" E:121°33'03.2"	<input checked="" type="checkbox"/> 正常 <input type="checkbox"/> 立即改善 <input type="checkbox"/> 注意改善 <input type="checkbox"/> 計畫改善		<input type="checkbox"/> 歲修計畫 <input type="checkbox"/> 新建計畫 <input type="checkbox"/> 相關計畫 <input type="checkbox"/> 其他	

編號	水系	編號 (座)	水門名稱	座標或椿號	抽查結果	經費 (仟元)	列入計畫別	備註
30	南勢溪	1.1.30	覽勝橋下游自動閘門(圓形)2號	N:24°51'49.1" E:121°33'02.9"	<input checked="" type="checkbox"/> 正常 <input type="checkbox"/> 立即改善 <input type="checkbox"/> 注意改善 <input type="checkbox"/> 計畫改善		<input type="checkbox"/> 歲修計畫 <input type="checkbox"/> 新建計畫 <input type="checkbox"/> 相關計畫 <input type="checkbox"/> 其他	
31	南勢溪	1.1.31	覽勝橋下游自動閘門(圓形)3號	N:24°51'50.3" E:121°33'02.7"	<input checked="" type="checkbox"/> 正常 <input type="checkbox"/> 立即改善 <input type="checkbox"/> 注意改善 <input type="checkbox"/> 計畫改善		<input type="checkbox"/> 歲修計畫 <input type="checkbox"/> 新建計畫 <input type="checkbox"/> 相關計畫 <input type="checkbox"/> 其他	
32	南勢溪	1.1.32	覽勝橋下游自動閘門(圓形)4號	N:24°51'51.3" E:121°33'03.0"	<input checked="" type="checkbox"/> 正常 <input type="checkbox"/> 立即改善 <input type="checkbox"/> 注意改善 <input type="checkbox"/> 計畫改善		<input type="checkbox"/> 歲修計畫 <input type="checkbox"/> 新建計畫 <input type="checkbox"/> 相關計畫 <input type="checkbox"/> 其他	
33	南勢溪	1.1.33	覽勝橋下游自動閘門(圓形)5號	N:24°51'51.7" E:121°33'03.1"	<input checked="" type="checkbox"/> 正常 <input type="checkbox"/> 立即改善 <input type="checkbox"/> 注意改善 <input type="checkbox"/> 計畫改善		<input type="checkbox"/> 歲修計畫 <input type="checkbox"/> 新建計畫 <input type="checkbox"/> 相關計畫 <input type="checkbox"/> 其他	
34	南勢溪	1.1.34	覽勝橋下游自動閘門(圓形)6號	N:24°51'51.9" E:121°33'03.2"	<input checked="" type="checkbox"/> 正常 <input type="checkbox"/> 立即改善 <input type="checkbox"/> 注意改善 <input type="checkbox"/> 計畫改善		<input type="checkbox"/> 歲修計畫 <input type="checkbox"/> 新建計畫 <input type="checkbox"/> 相關計畫 <input type="checkbox"/> 其他	
35	景美溪	1.1.35	覽勝橋下游自動閘門(圓形)7號	E24.8645901 N121.5509963	<input checked="" type="checkbox"/> 正常 <input type="checkbox"/> 立即改善 <input type="checkbox"/> 注意改善 <input type="checkbox"/> 計畫改善		<input type="checkbox"/> 歲修計畫 <input type="checkbox"/> 新建計畫 <input type="checkbox"/> 相關計畫 <input type="checkbox"/> 其他	
36	景美溪	1.1.36	景美溪中正橋上游左岸圓形自動閘門1號	N:25°00'11.8" E:121°35'56.1"	<input checked="" type="checkbox"/> 正常 <input type="checkbox"/> 立即改善 <input type="checkbox"/> 注意改善 <input type="checkbox"/> 計畫改善		<input type="checkbox"/> 歲修計畫 <input type="checkbox"/> 新建計畫 <input type="checkbox"/> 相關計畫 <input type="checkbox"/> 其他	
37	景美溪	1.1.37	景美溪中正橋上游左岸圓形自動閘門2號	N:25°00'14.4" E:121°35'53.8"	<input checked="" type="checkbox"/> 正常 <input type="checkbox"/> 立即改善 <input type="checkbox"/> 注意改善 <input type="checkbox"/> 計畫改善		<input type="checkbox"/> 歲修計畫 <input type="checkbox"/> 新建計畫 <input type="checkbox"/> 相關計畫 <input type="checkbox"/> 其他	
38	景美溪	1.1.38	景美溪中正橋上游左岸圓形自動閘門3號	N:25°00'16.7" E:121°35'49.4"	<input checked="" type="checkbox"/> 正常 <input type="checkbox"/> 立即改善 <input type="checkbox"/> 注意改善 <input type="checkbox"/> 計畫改善		<input type="checkbox"/> 歲修計畫 <input type="checkbox"/> 新建計畫 <input type="checkbox"/> 相關計畫 <input type="checkbox"/> 其他	
39	景美溪	1.1.39	景美溪草地尾護岸舌閘(圓形)4號	N:25°00'16.0" E:121°35'47.2"	<input checked="" type="checkbox"/> 正常 <input type="checkbox"/> 立即改善 <input type="checkbox"/> 注意改善 <input type="checkbox"/> 計畫改善		<input type="checkbox"/> 歲修計畫 <input type="checkbox"/> 新建計畫 <input type="checkbox"/> 相關計畫 <input type="checkbox"/> 其他	

編號	水系	編號 (座)	水門名稱	座標或樁號	抽查結果	經費 (仟元)	列入計畫別	備註
40	景美溪	1.1.40	景美溪中正橋上游左岸方形自動開門	N:25°00'01.7" E:121°36'47.9"	<input checked="" type="checkbox"/> 正常 <input type="checkbox"/> 立即改善 <input type="checkbox"/> 注意改善 <input type="checkbox"/> 計畫改善		<input type="checkbox"/> 歲修計畫 <input type="checkbox"/> 新建計畫 <input type="checkbox"/> 相關計畫 <input type="checkbox"/> 其他	
41	景美溪	1.2.1	寶橋二號舌閘水門	N:24°58'40.70 E:121°33'12.03	<input checked="" type="checkbox"/> 正常 <input type="checkbox"/> 立即改善 <input type="checkbox"/> 注意改善 <input type="checkbox"/> 計畫改善		<input type="checkbox"/> 歲修計畫 <input type="checkbox"/> 新建計畫 <input type="checkbox"/> 相關計畫 <input type="checkbox"/> 其他	
42	景美溪	1.2.2	寶橋三號舌閘水門	N:24°58'44.70 E:121°33'10.88	<input checked="" type="checkbox"/> 正常 <input type="checkbox"/> 立即改善 <input type="checkbox"/> 注意改善 <input type="checkbox"/> 計畫改善		<input type="checkbox"/> 歲修計畫 <input type="checkbox"/> 新建計畫 <input type="checkbox"/> 相關計畫 <input type="checkbox"/> 其他	
43	景美溪	1.2.3	寶橋四號舌閘水門	N:24°58'46.23 E:121°33'10.38	<input checked="" type="checkbox"/> 正常 <input type="checkbox"/> 立即改善 <input type="checkbox"/> 注意改善 <input type="checkbox"/> 計畫改善		<input type="checkbox"/> 歲修計畫 <input type="checkbox"/> 新建計畫 <input type="checkbox"/> 相關計畫 <input type="checkbox"/> 其他	
44	景美溪	1.2.4	大鵬橫移門	N:24°59'36.30 E:121°32'04.30	<input checked="" type="checkbox"/> 正常 <input type="checkbox"/> 立即改善 <input type="checkbox"/> 注意改善 <input type="checkbox"/> 計畫改善		<input type="checkbox"/> 歲修計畫 <input type="checkbox"/> 新建計畫 <input type="checkbox"/> 相關計畫 <input type="checkbox"/> 其他	
45	景美溪	1.2.5	大鵬二橫移門	N:24°59'26.80 E:121°31'55.70	<input checked="" type="checkbox"/> 正常 <input type="checkbox"/> 立即改善 <input type="checkbox"/> 注意改善 <input type="checkbox"/> 計畫改善		<input type="checkbox"/> 歲修計畫 <input type="checkbox"/> 新建計畫 <input type="checkbox"/> 相關計畫 <input type="checkbox"/> 其他	
46	景美溪	1.3.1	寶元水門及舌閘	N:24°58'59.10 E:121°32'46.00	<input checked="" type="checkbox"/> 正常 <input type="checkbox"/> 立即改善 <input type="checkbox"/> 注意改善 <input type="checkbox"/> 計畫改善		<input type="checkbox"/> 歲修計畫 <input type="checkbox"/> 新建計畫 <input type="checkbox"/> 相關計畫 <input type="checkbox"/> 其他	
47	景美溪	1.3.2	鐵工三水門及舌閘	N:24°59'03.30 E:121°33'01.10	<input checked="" type="checkbox"/> 正常 <input type="checkbox"/> 立即改善 <input type="checkbox"/> 注意改善 <input type="checkbox"/> 計畫改善		<input type="checkbox"/> 歲修計畫 <input type="checkbox"/> 新建計畫 <input type="checkbox"/> 相關計畫 <input type="checkbox"/> 其他	
48	景美溪	1.3.3	世新三水門及舌閘	N:24°59'15.20 E:121°32'31.30	<input checked="" type="checkbox"/> 正常 <input type="checkbox"/> 立即改善 <input type="checkbox"/> 注意改善 <input type="checkbox"/> 計畫改善		<input type="checkbox"/> 歲修計畫 <input type="checkbox"/> 新建計畫 <input type="checkbox"/> 相關計畫 <input type="checkbox"/> 其他	
49	景美溪	1.3.4	世新三橫移門	N:24°59'14.90 E:121°32'29.30	<input checked="" type="checkbox"/> 正常 <input type="checkbox"/> 立即改善 <input type="checkbox"/> 注意改善 <input type="checkbox"/> 計畫改善		<input type="checkbox"/> 歲修計畫 <input type="checkbox"/> 新建計畫 <input type="checkbox"/> 相關計畫 <input type="checkbox"/> 其他	

編號	水系	編號 (座)	水門名稱	座標或樁號	抽查結果	經費 (仟元)	列入計畫別	備註
50	景美溪	1.3.5	武基段水門及舌閘	N:24°59' 15.20 E:121°32' 18.70	<input checked="" type="checkbox"/> 正常 <input type="checkbox"/> 立即改善 <input type="checkbox"/> 注意改善 <input type="checkbox"/> 計畫改善		<input type="checkbox"/> 歲修計畫 <input type="checkbox"/> 新建計畫 <input type="checkbox"/> 相關計畫 <input type="checkbox"/> 其他	
51	新店溪	1.4.1	安和水門	N:24°59' 04.70 E:121°31' 18.60	<input checked="" type="checkbox"/> 正常 <input type="checkbox"/> 立即改善 <input type="checkbox"/> 注意改善 <input type="checkbox"/> 計畫改善		<input type="checkbox"/> 歲修計畫 <input type="checkbox"/> 新建計畫 <input type="checkbox"/> 相關計畫 <input type="checkbox"/> 其他	
52	新店溪	1.4.2	新北環快道路舌閘 1	N:24°59' 21.98 E:121°31' 41.15	<input checked="" type="checkbox"/> 正常 <input type="checkbox"/> 立即改善 <input type="checkbox"/> 注意改善 <input type="checkbox"/> 計畫改善		<input type="checkbox"/> 歲修計畫 <input type="checkbox"/> 新建計畫 <input type="checkbox"/> 相關計畫 <input type="checkbox"/> 其他	
53	新店溪	1.4.3	新北環快道路舌閘 2	N:24°59' 34.18 E:121°31' 41.37	<input checked="" type="checkbox"/> 正常 <input type="checkbox"/> 立即改善 <input type="checkbox"/> 注意改善 <input type="checkbox"/> 計畫改善		<input type="checkbox"/> 歲修計畫 <input type="checkbox"/> 新建計畫 <input type="checkbox"/> 相關計畫 <input type="checkbox"/> 其他	
54	新店溪	1.4.4	新北環快道路舌閘 3	N:24°59' 34.16 E:121°31' 41.91	<input checked="" type="checkbox"/> 正常 <input type="checkbox"/> 立即改善 <input type="checkbox"/> 注意改善 <input type="checkbox"/> 計畫改善		<input type="checkbox"/> 歲修計畫 <input type="checkbox"/> 新建計畫 <input type="checkbox"/> 相關計畫 <input type="checkbox"/> 其他	
55	新店溪	1.5.1	福和橋橫移門	N:25°00' 20.01 E:121°31' 38.96	<input checked="" type="checkbox"/> 正常 <input type="checkbox"/> 立即改善 <input type="checkbox"/> 注意改善 <input type="checkbox"/> 計畫改善		<input type="checkbox"/> 歲修計畫 <input type="checkbox"/> 新建計畫 <input type="checkbox"/> 相關計畫 <input type="checkbox"/> 其他	
56	新店溪	1.5.2	秀朗橋下水門及舌閘	N:24°59' 24.80 E:121°31' 53.10	<input checked="" type="checkbox"/> 正常 <input type="checkbox"/> 立即改善 <input type="checkbox"/> 注意改善 <input type="checkbox"/> 計畫改善		<input type="checkbox"/> 歲修計畫 <input type="checkbox"/> 新建計畫 <input type="checkbox"/> 相關計畫 <input type="checkbox"/> 其他	
57	新店溪	1.5.3	永福橋下游橫移門	N:25°00' 38.28 E:121°31' 27.05	<input checked="" type="checkbox"/> 正常 <input type="checkbox"/> 立即改善 <input type="checkbox"/> 注意改善 <input type="checkbox"/> 計畫改善		<input type="checkbox"/> 歲修計畫 <input type="checkbox"/> 新建計畫 <input type="checkbox"/> 相關計畫 <input type="checkbox"/> 其他	
58	新店溪	2.6.1	瓦瑤水門	N:25°00' 31.61 E:121°29' 55.84	<input checked="" type="checkbox"/> 正常 <input type="checkbox"/> 立即改善 <input type="checkbox"/> 注意改善 <input type="checkbox"/> 計畫改善		<input type="checkbox"/> 歲修計畫 <input type="checkbox"/> 新建計畫 <input type="checkbox"/> 相關計畫 <input type="checkbox"/> 其他	
59	瓦礫溝	2.13.1	大仁街水門	N:24°59' 38.32 E:121°	<input checked="" type="checkbox"/> 正常 <input type="checkbox"/> 立即改善 <input type="checkbox"/> 注意改善 <input type="checkbox"/> 計畫改善		<input type="checkbox"/> 歲修計畫 <input type="checkbox"/> 新建計畫 <input type="checkbox"/> 相關計畫 <input type="checkbox"/> 其他	

編號	水系	編號 (座)	水門名稱	座標或樁號	抽查結果	經費 (仟元)	列入計畫別	備註
60	瓦礫溝	2.13.2	瓦礫溝右岸舌閘 1	N:24°59' 42.16 E:121°30' 57.26	<input checked="" type="checkbox"/> 正常 <input type="checkbox"/> 立即改善 <input type="checkbox"/> 注意改善 <input type="checkbox"/> 計畫改善		<input type="checkbox"/> 歲修計畫 <input type="checkbox"/> 新建計畫 <input type="checkbox"/> 相關計畫 <input type="checkbox"/> 其他	
61	瓦礫溝	2.13.3	瓦礫溝右岸舌閘 2	N:24°59' 36.08 E:121°30' 50.75	<input checked="" type="checkbox"/> 正常 <input type="checkbox"/> 立即改善 <input type="checkbox"/> 注意改善 <input type="checkbox"/> 計畫改善		<input type="checkbox"/> 歲修計畫 <input type="checkbox"/> 新建計畫 <input type="checkbox"/> 相關計畫 <input type="checkbox"/> 其他	
62	瓦礫溝	2.10.1	瓦礫溝右岸舌閘 3	N:24°59' 37.38 E:121°30' 43.31	<input checked="" type="checkbox"/> 正常 <input type="checkbox"/> 立即改善 <input type="checkbox"/> 注意改善 <input type="checkbox"/> 計畫改善		<input type="checkbox"/> 歲修計畫 <input type="checkbox"/> 新建計畫 <input type="checkbox"/> 相關計畫 <input type="checkbox"/> 其他	
63	瓦礫溝	2.10.2	瓦礫溝右岸舌閘 4	N:24°59' 39.96 E:121°30' 39.74	<input checked="" type="checkbox"/> 正常 <input type="checkbox"/> 立即改善 <input type="checkbox"/> 注意改善 <input type="checkbox"/> 計畫改善		<input type="checkbox"/> 歲修計畫 <input type="checkbox"/> 新建計畫 <input type="checkbox"/> 相關計畫 <input type="checkbox"/> 其他	
64	瓦礫溝	2.10.3	瓦礫溝右岸舌閘 5	N:24°59' 42.93 E:121°30' 33.77	<input checked="" type="checkbox"/> 正常 <input type="checkbox"/> 立即改善 <input type="checkbox"/> 注意改善 <input type="checkbox"/> 計畫改善		<input type="checkbox"/> 歲修計畫 <input type="checkbox"/> 新建計畫 <input type="checkbox"/> 相關計畫 <input type="checkbox"/> 其他	
65	瓦礫溝	2.10.4	瓦礫溝右岸舌閘 6	N:24°59' 42.96 E:121°30' 32.83	<input checked="" type="checkbox"/> 正常 <input type="checkbox"/> 立即改善 <input type="checkbox"/> 注意改善 <input type="checkbox"/> 計畫改善		<input type="checkbox"/> 歲修計畫 <input type="checkbox"/> 新建計畫 <input type="checkbox"/> 相關計畫 <input type="checkbox"/> 其他	
66	瓦礫溝	2.10.5	瓦礫溝右岸舌閘 7	N:24°59' 43.11 E:121°30' 32.03	<input checked="" type="checkbox"/> 正常 <input type="checkbox"/> 立即改善 <input type="checkbox"/> 注意改善 <input type="checkbox"/> 計畫改善		<input type="checkbox"/> 歲修計畫 <input type="checkbox"/> 新建計畫 <input type="checkbox"/> 相關計畫 <input type="checkbox"/> 其他	
67	瓦礫溝	2.10.6	瓦礫溝右岸舌閘 8	N:24°59' 43.73 E:121°30' 30.81	<input checked="" type="checkbox"/> 正常 <input type="checkbox"/> 立即改善 <input type="checkbox"/> 注意改善 <input type="checkbox"/> 計畫改善		<input type="checkbox"/> 歲修計畫 <input type="checkbox"/> 新建計畫 <input type="checkbox"/> 相關計畫 <input type="checkbox"/> 其他	
68	瓦礫溝	2.10.7	瓦礫溝右岸舌閘 9	N:24°59' 43.82 E:121°30' 30.45	<input checked="" type="checkbox"/> 正常 <input type="checkbox"/> 立即改善 <input type="checkbox"/> 注意改善 <input type="checkbox"/> 計畫改善		<input type="checkbox"/> 歲修計畫 <input type="checkbox"/> 新建計畫 <input type="checkbox"/> 相關計畫 <input type="checkbox"/> 其他	
69	瓦礫溝	2.10.8	瓦礫溝右岸舌閘 10	N:24°59' 44.53 E:121°30' 28.87	<input checked="" type="checkbox"/> 正常 <input type="checkbox"/> 立即改善 <input type="checkbox"/> 注意改善 <input type="checkbox"/> 計畫改善		<input type="checkbox"/> 歲修計畫 <input type="checkbox"/> 新建計畫 <input type="checkbox"/> 相關計畫 <input type="checkbox"/> 其他	

編號	水系	編號 (座)	水門名稱	座標或樁號	抽查結果	經費 (仟元)	列入計畫別	備註
70	瓦礫溝	2.10.9	瓦礫溝右岸舌閘 11	N:24°59'45.59 E:121°30'27.52	<input checked="" type="checkbox"/> 正常 <input type="checkbox"/> 立即改善 <input type="checkbox"/> 注意改善 <input type="checkbox"/> 計畫改善		<input type="checkbox"/> 歲修計畫 <input type="checkbox"/> 新建計畫 <input type="checkbox"/> 相關計畫 <input type="checkbox"/> 其他	
71	瓦礫溝	2.10.10	瓦礫溝右岸舌閘 12	N:24°59'46.87 E:121°30'26.55	<input checked="" type="checkbox"/> 正常 <input type="checkbox"/> 立即改善 <input type="checkbox"/> 注意改善 <input type="checkbox"/> 計畫改善		<input type="checkbox"/> 歲修計畫 <input type="checkbox"/> 新建計畫 <input type="checkbox"/> 相關計畫 <input type="checkbox"/> 其他	
72	瓦礫溝	2.10.11	瓦礫溝右岸舌閘 13	N:24°59'48.14 E:121°30'25.34	<input checked="" type="checkbox"/> 正常 <input type="checkbox"/> 立即改善 <input type="checkbox"/> 注意改善 <input type="checkbox"/> 計畫改善		<input type="checkbox"/> 歲修計畫 <input type="checkbox"/> 新建計畫 <input type="checkbox"/> 相關計畫 <input type="checkbox"/> 其他	
73	瓦礫溝	2.10.12	瓦礫溝右岸舌閘 14	N:24°59'48.52 E:121°30'25.26	<input checked="" type="checkbox"/> 正常 <input type="checkbox"/> 立即改善 <input type="checkbox"/> 注意改善 <input type="checkbox"/> 計畫改善		<input type="checkbox"/> 歲修計畫 <input type="checkbox"/> 新建計畫 <input type="checkbox"/> 相關計畫 <input type="checkbox"/> 其他	
74	瓦礫溝	2.10.13	瓦礫溝右岸舌閘 15	N:24°59'48.66 E:121°30'25.04	<input checked="" type="checkbox"/> 正常 <input type="checkbox"/> 立即改善 <input type="checkbox"/> 注意改善 <input type="checkbox"/> 計畫改善		<input type="checkbox"/> 歲修計畫 <input type="checkbox"/> 新建計畫 <input type="checkbox"/> 相關計畫 <input type="checkbox"/> 其他	
75	瓦礫溝	2.10.14	瓦礫溝右岸舌閘 16	N:24°59'50.10 E:121°30'24.31	<input checked="" type="checkbox"/> 正常 <input type="checkbox"/> 立即改善 <input type="checkbox"/> 注意改善 <input type="checkbox"/> 計畫改善		<input type="checkbox"/> 歲修計畫 <input type="checkbox"/> 新建計畫 <input type="checkbox"/> 相關計畫 <input type="checkbox"/> 其他	
76	瓦礫溝	2.10.15	瓦礫溝右岸舌閘 17	N:24°59'50.75 E:121°30'24.24	<input checked="" type="checkbox"/> 正常 <input type="checkbox"/> 立即改善 <input type="checkbox"/> 注意改善 <input type="checkbox"/> 計畫改善		<input type="checkbox"/> 歲修計畫 <input type="checkbox"/> 新建計畫 <input type="checkbox"/> 相關計畫 <input type="checkbox"/> 其他	
77	瓦礫溝	2.10.16	瓦礫溝右岸舌閘 18	N:24°59'51.05 E:121°30'24.16	<input checked="" type="checkbox"/> 正常 <input type="checkbox"/> 立即改善 <input type="checkbox"/> 注意改善 <input type="checkbox"/> 計畫改善		<input type="checkbox"/> 歲修計畫 <input type="checkbox"/> 新建計畫 <input type="checkbox"/> 相關計畫 <input type="checkbox"/> 其他	
78	瓦礫溝	2.11.1	瓦礫溝右岸舌閘 19	N:24°59'51.69 E:121°30'23.59	<input checked="" type="checkbox"/> 正常 <input type="checkbox"/> 立即改善 <input type="checkbox"/> 注意改善 <input type="checkbox"/> 計畫改善		<input type="checkbox"/> 歲修計畫 <input type="checkbox"/> 新建計畫 <input type="checkbox"/> 相關計畫 <input type="checkbox"/> 其他	
79	瓦礫溝	2.11.2	瓦礫溝右岸舌閘 20	N:24°59'52.14 E:121°30'23.61	<input checked="" type="checkbox"/> 正常 <input type="checkbox"/> 立即改善 <input type="checkbox"/> 注意改善 <input type="checkbox"/> 計畫改善		<input type="checkbox"/> 歲修計畫 <input type="checkbox"/> 新建計畫 <input type="checkbox"/> 相關計畫 <input type="checkbox"/> 其他	

編號	水系	編號 (座)	水門名稱	座標或樁號	抽查結果	經費 (仟元)	列入計畫別	備註
80	新店溪	2.14.1	永和水門	N:25°00' 47.65 E:121°30' 15.25	<input checked="" type="checkbox"/> 正常 <input type="checkbox"/> 立即改善 <input type="checkbox"/> 注意改善 <input type="checkbox"/> 計畫改善		<input type="checkbox"/> 歲修計畫 <input type="checkbox"/> 新建計畫 <input type="checkbox"/> 相關計畫 <input type="checkbox"/> 其他	
81	新店溪	2.14.2	永和橫移門	N:25°00' 47.78 E:121°30' 15.99	<input checked="" type="checkbox"/> 正常 <input type="checkbox"/> 立即改善 <input type="checkbox"/> 注意改善 <input type="checkbox"/> 計畫改善		<input type="checkbox"/> 歲修計畫 <input type="checkbox"/> 新建計畫 <input type="checkbox"/> 相關計畫 <input type="checkbox"/> 其他	
82	新店溪	2.14.3	中正橋橫移門	N:25°01' 05.06 E:121°31' 00.42	<input checked="" type="checkbox"/> 正常 <input type="checkbox"/> 立即改善 <input type="checkbox"/> 注意改善 <input type="checkbox"/> 計畫改善		<input type="checkbox"/> 歲修計畫 <input type="checkbox"/> 新建計畫 <input type="checkbox"/> 相關計畫 <input type="checkbox"/> 其他	
83	新店溪	2.14.4	永福橋下游舌閘	N:25°00' 50.95 E:121°31' 17.78	<input checked="" type="checkbox"/> 正常 <input type="checkbox"/> 立即改善 <input type="checkbox"/> 注意改善 <input type="checkbox"/> 計畫改善		<input type="checkbox"/> 歲修計畫 <input type="checkbox"/> 新建計畫 <input type="checkbox"/> 相關計畫 <input type="checkbox"/> 其他	
84	新店溪	2.14.5	竹林路舌閘(原永福橋下游舌閘其中1座更名)	N:25°00' 56.83 E:121°31' 15.55	<input checked="" type="checkbox"/> 正常 <input type="checkbox"/> 立即改善 <input type="checkbox"/> 注意改善 <input type="checkbox"/> 計畫改善		<input type="checkbox"/> 歲修計畫 <input type="checkbox"/> 新建計畫 <input type="checkbox"/> 相關計畫 <input type="checkbox"/> 其他	
85	新店溪	2.14.6	竹林路水門	N:25°00' 56.40 E:121°31' 14.58	<input checked="" type="checkbox"/> 正常 <input type="checkbox"/> 立即改善 <input type="checkbox"/> 注意改善 <input type="checkbox"/> 計畫改善		<input type="checkbox"/> 歲修計畫 <input type="checkbox"/> 新建計畫 <input type="checkbox"/> 相關計畫 <input type="checkbox"/> 其他	
86	新店溪	3.15.1	中和水門	N:25°00' 29.16 E:121°29' 33.95	<input checked="" type="checkbox"/> 正常 <input type="checkbox"/> 立即改善 <input type="checkbox"/> 注意改善 <input type="checkbox"/> 計畫改善		<input type="checkbox"/> 歲修計畫 <input type="checkbox"/> 新建計畫 <input type="checkbox"/> 相關計畫 <input type="checkbox"/> 其他	
87	二八張溝	3.15.2	二八張溝水門	N:25°00' 21.90 E:121°29' 41.45	<input checked="" type="checkbox"/> 正常 <input type="checkbox"/> 立即改善 <input type="checkbox"/> 注意改善 <input type="checkbox"/> 計畫改善		<input type="checkbox"/> 歲修計畫 <input type="checkbox"/> 新建計畫 <input type="checkbox"/> 相關計畫 <input type="checkbox"/> 其他	
88	新店溪	3.17.1	中原水門	N:25°00' 36.37 E:121°29' 21.60	<input checked="" type="checkbox"/> 正常 <input type="checkbox"/> 立即改善 <input type="checkbox"/> 注意改善 <input type="checkbox"/> 計畫改善		<input type="checkbox"/> 歲修計畫 <input type="checkbox"/> 新建計畫 <input type="checkbox"/> 相關計畫 <input type="checkbox"/> 其他	
89	新店溪	3.18.1	光復水門	N:25°01' 07.82 E:121°29' 11.83	<input checked="" type="checkbox"/> 正常 <input type="checkbox"/> 立即改善 <input type="checkbox"/> 注意改善 <input type="checkbox"/> 計畫改善		<input type="checkbox"/> 歲修計畫 <input type="checkbox"/> 新建計畫 <input type="checkbox"/> 相關計畫 <input type="checkbox"/> 其他	

編號	水系	編號 (座)	水門名稱	座標或樁號	抽查結果	經費 (仟元)	列入計畫別	備註
90	新店溪	3.18.2	光復橫移門	N:25°01'08.47 E:121°29'11.93	<input checked="" type="checkbox"/> 正常 <input type="checkbox"/> 立即改善 <input type="checkbox"/> 注意改善 <input type="checkbox"/> 計畫改善		<input type="checkbox"/> 歲修計畫 <input type="checkbox"/> 新建計畫 <input type="checkbox"/> 相關計畫 <input type="checkbox"/> 其他	
91	新店溪	3.19.1	江子翠水門	N:25°01'39.89 E:121°29'02.67	<input checked="" type="checkbox"/> 正常 <input type="checkbox"/> 立即改善 <input type="checkbox"/> 注意改善 <input type="checkbox"/> 計畫改善		<input type="checkbox"/> 歲修計畫 <input type="checkbox"/> 新建計畫 <input type="checkbox"/> 相關計畫 <input type="checkbox"/> 其他	
92	新店溪	3.19.2	江子翠橫移門	N:25°01'40.69 E:121°29'02.41	<input checked="" type="checkbox"/> 正常 <input type="checkbox"/> 立即改善 <input type="checkbox"/> 注意改善 <input type="checkbox"/> 計畫改善		<input type="checkbox"/> 歲修計畫 <input type="checkbox"/> 新建計畫 <input type="checkbox"/> 相關計畫 <input type="checkbox"/> 其他	
93	大漢溪	3.21.1	華江水門	N:25°02'10.90 E:121°28'13.31	<input checked="" type="checkbox"/> 正常 <input type="checkbox"/> 立即改善 <input type="checkbox"/> 注意改善 <input type="checkbox"/> 計畫改善		<input type="checkbox"/> 歲修計畫 <input type="checkbox"/> 新建計畫 <input type="checkbox"/> 相關計畫 <input type="checkbox"/> 其他	
94	大漢溪	3.21.2	華江橫移門	N:25°02'11.13 E:121°28'14.84	<input checked="" type="checkbox"/> 正常 <input type="checkbox"/> 立即改善 <input type="checkbox"/> 注意改善 <input type="checkbox"/> 計畫改善		<input type="checkbox"/> 歲修計畫 <input type="checkbox"/> 新建計畫 <input type="checkbox"/> 相關計畫 <input type="checkbox"/> 其他	
95	大漢溪	3.21.3	大漢橋下舌閘	N:25°01'59.83 E:121°27'46.85	<input checked="" type="checkbox"/> 正常 <input type="checkbox"/> 立即改善 <input type="checkbox"/> 注意改善 <input type="checkbox"/> 計畫改善		<input type="checkbox"/> 歲修計畫 <input type="checkbox"/> 新建計畫 <input type="checkbox"/> 相關計畫 <input type="checkbox"/> 其他	
96	大漢溪	3.22.1	新海水門	N:25°01'45.22 E:121°27'21.12	<input checked="" type="checkbox"/> 正常 <input type="checkbox"/> 立即改善 <input type="checkbox"/> 注意改善 <input type="checkbox"/> 計畫改善		<input type="checkbox"/> 歲修計畫 <input type="checkbox"/> 新建計畫 <input type="checkbox"/> 相關計畫 <input type="checkbox"/> 其他	
97	大漢溪	3.22.2	新海橫移門	N:25°01'45.47 E:121°27'21.19	<input checked="" type="checkbox"/> 正常 <input type="checkbox"/> 立即改善 <input type="checkbox"/> 注意改善 <input type="checkbox"/> 計畫改善		<input type="checkbox"/> 歲修計畫 <input type="checkbox"/> 新建計畫 <input type="checkbox"/> 相關計畫 <input type="checkbox"/> 其他	
98	大漢溪	4.23.1	涌仔溝水門	N:25°02'01.40 E:121°44'66.34	<input checked="" type="checkbox"/> 正常 <input type="checkbox"/> 立即改善 <input type="checkbox"/> 注意改善 <input type="checkbox"/> 計畫改善		<input type="checkbox"/> 歲修計畫 <input type="checkbox"/> 新建計畫 <input type="checkbox"/> 相關計畫 <input type="checkbox"/> 其他	
99	大漢溪	4.23.2	涌仔溝自動閘門	N:25°02'02.56 E:121°44'67.04	<input checked="" type="checkbox"/> 正常 <input type="checkbox"/> 立即改善 <input type="checkbox"/> 注意改善 <input type="checkbox"/> 計畫改善		<input type="checkbox"/> 歲修計畫 <input type="checkbox"/> 新建計畫 <input type="checkbox"/> 相關計畫 <input type="checkbox"/> 其他	

編號	水系	編號 (座)	水門名稱	座標或樁號	抽查結果	經費 (仟元)	列入計畫別	備註
100	大漢溪	4.23.3	涵仔溝橫移門	N:25°02'05.91 E:121°44'66.90	<input checked="" type="checkbox"/> 正常 <input type="checkbox"/> 立即改善 <input type="checkbox"/> 注意改善 <input type="checkbox"/> 計畫改善		<input type="checkbox"/> 歲修計畫 <input type="checkbox"/> 新建計畫 <input type="checkbox"/> 相關計畫 <input type="checkbox"/> 其他	
101	大漢溪	4.23.4	涵仔溝攔河堰 18 道舌閘	N:25°02'00.31 E:121°44'70.76	<input checked="" type="checkbox"/> 正常 <input type="checkbox"/> 立即改善 <input type="checkbox"/> 注意改善 <input type="checkbox"/> 計畫改善		<input type="checkbox"/> 歲修計畫 <input type="checkbox"/> 新建計畫 <input type="checkbox"/> 相關計畫 <input type="checkbox"/> 其他	
102	大漢溪	4.23.5	浮洲橫移門	N:24°59'54.8 E:121°26'27.5	<input checked="" type="checkbox"/> 正常 <input type="checkbox"/> 立即改善 <input type="checkbox"/> 注意改善 <input type="checkbox"/> 計畫改善		<input type="checkbox"/> 歲修計畫 <input type="checkbox"/> 新建計畫 <input type="checkbox"/> 相關計畫 <input type="checkbox"/> 其他	
103	大漢溪	4.25.2	土城龍泉溪水門 B	N:24°95'06.60 E:121°41'02.14	<input checked="" type="checkbox"/> 正常 <input type="checkbox"/> 立即改善 <input type="checkbox"/> 注意改善 <input type="checkbox"/> 計畫改善		<input type="checkbox"/> 歲修計畫 <input type="checkbox"/> 新建計畫 <input type="checkbox"/> 相關計畫 <input type="checkbox"/> 其他	
104	大漢溪	4.25.3	三峽溪頭城橋舌閘	N:24°95'06.20 E:121°41'02.14	<input checked="" type="checkbox"/> 正常 <input type="checkbox"/> 立即改善 <input type="checkbox"/> 注意改善 <input type="checkbox"/> 計畫改善		<input type="checkbox"/> 歲修計畫 <input type="checkbox"/> 新建計畫 <input type="checkbox"/> 相關計畫 <input type="checkbox"/> 其他	
105	大漢溪	4.25.4	成功街水門	N:24°57'27.27 E:121°24'34.52	<input checked="" type="checkbox"/> 正常 <input type="checkbox"/> 立即改善 <input type="checkbox"/> 注意改善 <input type="checkbox"/> 計畫改善		<input type="checkbox"/> 歲修計畫 <input type="checkbox"/> 新建計畫 <input type="checkbox"/> 相關計畫 <input type="checkbox"/> 其他	
106	大漢溪	4.25.5	成功路防洪閘門	N:24°97'26.88 E:121°43'18.33	<input checked="" type="checkbox"/> 正常 <input type="checkbox"/> 立即改善 <input type="checkbox"/> 注意改善 <input type="checkbox"/> 計畫改善		<input type="checkbox"/> 歲修計畫 <input type="checkbox"/> 新建計畫 <input type="checkbox"/> 相關計畫 <input type="checkbox"/> 其他	
107	大漢溪	4.25.6	特二號防洪閘門	N:24°97'26.88 E:121°43'18.33	<input checked="" type="checkbox"/> 正常 <input type="checkbox"/> 立即改善 <input type="checkbox"/> 注意改善 <input type="checkbox"/> 計畫改善		<input type="checkbox"/> 歲修計畫 <input type="checkbox"/> 新建計畫 <input type="checkbox"/> 相關計畫 <input type="checkbox"/> 其他	
108	大漢溪	4.25.7	大安圳導水閘門	N:24°97'28.09 E:121°43'20.41	<input checked="" type="checkbox"/> 正常 <input type="checkbox"/> 立即改善 <input type="checkbox"/> 注意改善 <input type="checkbox"/> 計畫改善		<input type="checkbox"/> 歲修計畫 <input type="checkbox"/> 新建計畫 <input type="checkbox"/> 相關計畫 <input type="checkbox"/> 其他	
109	大漢溪	4.25.8	土城水門	N:24°97'04.53 E:121°43'38.85	<input checked="" type="checkbox"/> 正常 <input type="checkbox"/> 立即改善 <input type="checkbox"/> 注意改善 <input type="checkbox"/> 計畫改善		<input type="checkbox"/> 歲修計畫 <input type="checkbox"/> 新建計畫 <input type="checkbox"/> 相關計畫 <input type="checkbox"/> 其他	

編號	水系	編號 (座)	水門名稱	座標或樁號	抽查結果	經費 (仟元)	列入計畫別	備註
110	大漢溪	4.25.9	土城自動閘門	N:24°98' 12.01 E:121°43' 84.40	<input checked="" type="checkbox"/> 正常 <input type="checkbox"/> 立即改善 <input type="checkbox"/> 注意改善 <input type="checkbox"/> 計畫改善		<input type="checkbox"/> 歲修計畫 <input type="checkbox"/> 新建計畫 <input type="checkbox"/> 相關計畫 <input type="checkbox"/> 其他	
111	三峡河	4.25.10	三峡河橫溪溪南1號	N:24°98' 12.01 E:121°43' 84.40	<input checked="" type="checkbox"/> 正常 <input type="checkbox"/> 立即改善 <input type="checkbox"/> 注意改善 <input type="checkbox"/> 計畫改善		<input type="checkbox"/> 歲修計畫 <input type="checkbox"/> 新建計畫 <input type="checkbox"/> 相關計畫 <input type="checkbox"/> 其他	
112	三峡河	4.25.11	三峡河橫溪溪南3號#1	N:24°55' 28.66 E:121°22' 06.91	<input checked="" type="checkbox"/> 正常 <input type="checkbox"/> 立即改善 <input type="checkbox"/> 注意改善 <input type="checkbox"/> 計畫改善		<input type="checkbox"/> 歲修計畫 <input type="checkbox"/> 新建計畫 <input type="checkbox"/> 相關計畫 <input type="checkbox"/> 其他	
113	三峡河	4.25.12	三峡河橫溪溪南3號#2	N:24°55' 56.96 E:121°24' 09.14	<input checked="" type="checkbox"/> 正常 <input type="checkbox"/> 立即改善 <input type="checkbox"/> 注意改善 <input type="checkbox"/> 計畫改善		<input type="checkbox"/> 歲修計畫 <input type="checkbox"/> 新建計畫 <input type="checkbox"/> 相關計畫 <input type="checkbox"/> 其他	
114	三峡河	4.25.13	三峡河橫溪溪南3號#3	N:24°56' 00.23 E:121°23' 52.63	<input checked="" type="checkbox"/> 正常 <input type="checkbox"/> 立即改善 <input type="checkbox"/> 注意改善 <input type="checkbox"/> 計畫改善		<input type="checkbox"/> 歲修計畫 <input type="checkbox"/> 新建計畫 <input type="checkbox"/> 相關計畫 <input type="checkbox"/> 其他	
115	三峡河	4.25.14	三峡河橫溪溪南3號#4	N:24°55' 57.02 E:121°24' 02.37	<input checked="" type="checkbox"/> 正常 <input type="checkbox"/> 立即改善 <input type="checkbox"/> 注意改善 <input type="checkbox"/> 計畫改善		<input type="checkbox"/> 歲修計畫 <input type="checkbox"/> 新建計畫 <input type="checkbox"/> 相關計畫 <input type="checkbox"/> 其他	
116	三峡河	4.25.15	三峡河橫溪溪南3號#5	N:24°55' 57.05 E:121°24' 07.71	<input checked="" type="checkbox"/> 正常 <input type="checkbox"/> 立即改善 <input type="checkbox"/> 注意改善 <input type="checkbox"/> 計畫改善		<input type="checkbox"/> 歲修計畫 <input type="checkbox"/> 新建計畫 <input type="checkbox"/> 相關計畫 <input type="checkbox"/> 其他	
117	三峡河	4.25.16	三峡河橫溪溪南3號#6	N:24°57' 04.72 E:121°24' 23.04	<input checked="" type="checkbox"/> 正常 <input type="checkbox"/> 立即改善 <input type="checkbox"/> 注意改善 <input type="checkbox"/> 計畫改善		<input type="checkbox"/> 歲修計畫 <input type="checkbox"/> 新建計畫 <input type="checkbox"/> 相關計畫 <input type="checkbox"/> 其他	
118	三峡河	4.25.17	三峡河橫溪溪南3號#7	N:24°57' 04.62 E:121°24' 23.11	<input checked="" type="checkbox"/> 正常 <input type="checkbox"/> 立即改善 <input type="checkbox"/> 注意改善 <input type="checkbox"/> 計畫改善		<input type="checkbox"/> 歲修計畫 <input type="checkbox"/> 新建計畫 <input type="checkbox"/> 相關計畫 <input type="checkbox"/> 其他	
119	大漢溪	4.26.1	鹿角溪水門	N:24°97' 29.45 E:121°4' 95.85	<input checked="" type="checkbox"/> 正常 <input type="checkbox"/> 立即改善 <input type="checkbox"/> 注意改善 <input type="checkbox"/> 計畫改善		<input type="checkbox"/> 歲修計畫 <input type="checkbox"/> 新建計畫 <input type="checkbox"/> 相關計畫 <input type="checkbox"/> 其他	

編號	水系	編號 (座)	水門名稱	座標或樁號	抽查結果	經費 (仟元)	列入計畫別	備註
120	三峡河	4.26.2	大漢溪方形自動舌閘左 1	N:24°58'13.97 E:121°24'50.99	<input checked="" type="checkbox"/> 正常 <input type="checkbox"/> 立即改善 <input type="checkbox"/> 注意改善 <input type="checkbox"/> 計畫改善		<input type="checkbox"/> 歲修計畫 <input type="checkbox"/> 新建計畫 <input type="checkbox"/> 相關計畫 <input type="checkbox"/> 其他	
121	三峡河	4.26.3	大漢溪方形自動舌閘左 2	N:24°58'10.01 E:121°24'29.71	<input checked="" type="checkbox"/> 正常 <input type="checkbox"/> 立即改善 <input type="checkbox"/> 注意改善 <input type="checkbox"/> 計畫改善		<input type="checkbox"/> 歲修計畫 <input type="checkbox"/> 新建計畫 <input type="checkbox"/> 相關計畫 <input type="checkbox"/> 其他	
122	三峡河	4.26.4	大漢溪方形自動舌閘左 3	N:24°58'06.72 E:121°23'46.05	<input checked="" type="checkbox"/> 正常 <input type="checkbox"/> 立即改善 <input type="checkbox"/> 注意改善 <input type="checkbox"/> 計畫改善		<input type="checkbox"/> 歲修計畫 <input type="checkbox"/> 新建計畫 <input type="checkbox"/> 相關計畫 <input type="checkbox"/> 其他	
123	三峡河	4.26.5	大漢溪圓形自動舌閘左 4	N:24°58'03.48 E:121°23'40.10	<input checked="" type="checkbox"/> 正常 <input type="checkbox"/> 立即改善 <input type="checkbox"/> 注意改善 <input type="checkbox"/> 計畫改善		<input type="checkbox"/> 歲修計畫 <input type="checkbox"/> 新建計畫 <input type="checkbox"/> 相關計畫 <input type="checkbox"/> 其他	
124	三峡河	4.26.6	大漢溪圓形自動舌閘左 5	N:24°58'03.72 E:121°23'39.19	<input checked="" type="checkbox"/> 正常 <input type="checkbox"/> 立即改善 <input type="checkbox"/> 注意改善 <input type="checkbox"/> 計畫改善		<input type="checkbox"/> 歲修計畫 <input type="checkbox"/> 新建計畫 <input type="checkbox"/> 相關計畫 <input type="checkbox"/> 其他	
125	三峡河	4.26.7	大漢溪圓形自動舌閘左 6	N:24°58'03.08 E:121°23'37.89	<input checked="" type="checkbox"/> 正常 <input type="checkbox"/> 立即改善 <input type="checkbox"/> 注意改善 <input type="checkbox"/> 計畫改善		<input type="checkbox"/> 歲修計畫 <input type="checkbox"/> 新建計畫 <input type="checkbox"/> 相關計畫 <input type="checkbox"/> 其他	
126	三峡河	4.26.8	大漢溪方形自動舌閘左 7	N:25°01'05.37 E:121°24'40.79	<input checked="" type="checkbox"/> 正常 <input type="checkbox"/> 立即改善 <input type="checkbox"/> 注意改善 <input type="checkbox"/> 計畫改善		<input type="checkbox"/> 歲修計畫 <input type="checkbox"/> 新建計畫 <input type="checkbox"/> 相關計畫 <input type="checkbox"/> 其他	
127	三峡河	4.26.9	大漢溪圓形自動舌閘左 8	N:24°58'05.17 E:121°23.31.03	<input checked="" type="checkbox"/> 正常 <input type="checkbox"/> 立即改善 <input type="checkbox"/> 注意改善 <input type="checkbox"/> 計畫改善		<input type="checkbox"/> 歲修計畫 <input type="checkbox"/> 新建計畫 <input type="checkbox"/> 相關計畫 <input type="checkbox"/> 其他	
128	三峡河	4.26.10	三峡河大利橋上游圓形自動開門 A1	N:24°54'41.75 E:121°22'03.05	<input checked="" type="checkbox"/> 正常 <input type="checkbox"/> 立即改善 <input type="checkbox"/> 注意改善 <input type="checkbox"/> 計畫改善		<input type="checkbox"/> 歲修計畫 <input type="checkbox"/> 新建計畫 <input type="checkbox"/> 相關計畫 <input type="checkbox"/> 其他	
129	三峡河	4.26.11	三峡河大利橋上游圓形自動開門 A2	N:24°54'41.75 E:121°22'03.05	<input checked="" type="checkbox"/> 正常 <input type="checkbox"/> 立即改善 <input type="checkbox"/> 注意改善 <input type="checkbox"/> 計畫改善		<input type="checkbox"/> 歲修計畫 <input type="checkbox"/> 新建計畫 <input type="checkbox"/> 相關計畫 <input type="checkbox"/> 其他	

編號	水系	編號 (座)	水門名稱	座標或樁號	抽查結果	經費 (仟元)	列入計畫別	備註
130	三峽河	4.26.12	三峽河大利橋上游圓形自動閘門 A3	N:24°54'36.80 E:121°22'03.02	<input checked="" type="checkbox"/> 正常 <input type="checkbox"/> 立即改善 <input type="checkbox"/> 注意改善 <input type="checkbox"/> 計畫改善		<input type="checkbox"/> 歲修計畫 <input type="checkbox"/> 新建計畫 <input type="checkbox"/> 相關計畫 <input type="checkbox"/> 其他	
131	三峽河	4.26.13	三峽河大利橋上游圓形自動閘門 A4	N:24°54'36.18 E:121°22'02.92	<input checked="" type="checkbox"/> 正常 <input type="checkbox"/> 立即改善 <input type="checkbox"/> 注意改善 <input type="checkbox"/> 計畫改善		<input type="checkbox"/> 歲修計畫 <input type="checkbox"/> 新建計畫 <input type="checkbox"/> 相關計畫 <input type="checkbox"/> 其他	
132	三峽河	4.26.14	三峽河大利橋上游圓形自動閘門 A5	N:24°54'34.32 E:121°22'02.46	<input checked="" type="checkbox"/> 正常 <input type="checkbox"/> 立即改善 <input type="checkbox"/> 注意改善 <input type="checkbox"/> 計畫改善		<input type="checkbox"/> 歲修計畫 <input type="checkbox"/> 新建計畫 <input type="checkbox"/> 相關計畫 <input type="checkbox"/> 其他	
133	三峽河	4.26.15	三峽河大利橋上游圓形自動閘門 A6	N:24°59'37.00 E:121°31'04.00	<input checked="" type="checkbox"/> 正常 <input type="checkbox"/> 立即改善 <input type="checkbox"/> 注意改善 <input type="checkbox"/> 計畫改善		<input type="checkbox"/> 歲修計畫 <input type="checkbox"/> 新建計畫 <input type="checkbox"/> 相關計畫 <input type="checkbox"/> 其他	
134	三峽河	4.26.16	三峽河大利橋上游圓形自動閘門 B1	N:24°59'37.00 E:121°31'04.00	<input checked="" type="checkbox"/> 正常 <input type="checkbox"/> 立即改善 <input type="checkbox"/> 注意改善 <input type="checkbox"/> 計畫改善		<input type="checkbox"/> 歲修計畫 <input type="checkbox"/> 新建計畫 <input type="checkbox"/> 相關計畫 <input type="checkbox"/> 其他	
135	三峽河	4.26.17	三峽河大同橋上游舌閘 1	N:24°55'20.38 E:121°22'05.61	<input checked="" type="checkbox"/> 正常 <input type="checkbox"/> 立即改善 <input type="checkbox"/> 注意改善 <input type="checkbox"/> 計畫改善		<input type="checkbox"/> 歲修計畫 <input type="checkbox"/> 新建計畫 <input type="checkbox"/> 相關計畫 <input type="checkbox"/> 其他	
136	三峽河	4.26.18	三峽河大同橋上游舌閘 2	N:24°55'21.97 E:121°22'05.73	<input checked="" type="checkbox"/> 正常 <input type="checkbox"/> 立即改善 <input type="checkbox"/> 注意改善 <input type="checkbox"/> 計畫改善		<input type="checkbox"/> 歲修計畫 <input type="checkbox"/> 新建計畫 <input type="checkbox"/> 相關計畫 <input type="checkbox"/> 其他	
137	三峽河	4.26.19	三峽河大同橋上游舌閘 3	N:24°55'26.46 E:121°22'06.03	<input checked="" type="checkbox"/> 正常 <input type="checkbox"/> 立即改善 <input type="checkbox"/> 注意改善 <input type="checkbox"/> 計畫改善		<input type="checkbox"/> 歲修計畫 <input type="checkbox"/> 新建計畫 <input type="checkbox"/> 相關計畫 <input type="checkbox"/> 其他	
138	三峽河	4.26.20	三峽河大同橋左岸	N:24°56'29.33 E:121°22'07.25	<input checked="" type="checkbox"/> 正常 <input type="checkbox"/> 立即改善 <input type="checkbox"/> 注意改善 <input type="checkbox"/> 計畫改善		<input type="checkbox"/> 歲修計畫 <input type="checkbox"/> 新建計畫 <input type="checkbox"/> 相關計畫 <input type="checkbox"/> 其他	
139	三峽河	4.26.21	三峽河秀川護岸 1	N:24°56'05.91 E:121°22'25.22	<input checked="" type="checkbox"/> 正常 <input type="checkbox"/> 立即改善 <input type="checkbox"/> 注意改善 <input type="checkbox"/> 計畫改善		<input type="checkbox"/> 歲修計畫 <input type="checkbox"/> 新建計畫 <input type="checkbox"/> 相關計畫 <input type="checkbox"/> 其他	

編號	水系	編號 (座)	水門名稱	座標或樁號	抽查結果	經費 (仟元)	列入計畫別	備註
140	三峽河	4.26.22	三峽河秀川護岸 2	N:24°56'05.91 E:121°22'25.22	<input checked="" type="checkbox"/> 正常 <input type="checkbox"/> 立即改善 <input type="checkbox"/> 注意改善 <input type="checkbox"/> 計畫改善		<input type="checkbox"/> 歲修計畫 <input type="checkbox"/> 新建計畫 <input type="checkbox"/> 相關計畫 <input type="checkbox"/> 其他	
141	三峽河	4.26.23	三峽河秀川護岸 3	N:24°56'05.91 E:121°22'25.22	<input checked="" type="checkbox"/> 正常 <input type="checkbox"/> 立即改善 <input type="checkbox"/> 注意改善 <input type="checkbox"/> 計畫改善		<input type="checkbox"/> 歲修計畫 <input type="checkbox"/> 新建計畫 <input type="checkbox"/> 相關計畫 <input type="checkbox"/> 其他	
142	三峽河	4.26.24	三峽河秀川護岸 4	N:24°56'05.91 E:121°22'25.22	<input checked="" type="checkbox"/> 正常 <input type="checkbox"/> 立即改善 <input type="checkbox"/> 注意改善 <input type="checkbox"/> 計畫改善		<input type="checkbox"/> 歲修計畫 <input type="checkbox"/> 新建計畫 <input type="checkbox"/> 相關計畫 <input type="checkbox"/> 其他	
143	三峽河	4.26.25	三峽河秀川護岸 5	N:24°56'04.68 E:121°22'23.04	<input checked="" type="checkbox"/> 正常 <input type="checkbox"/> 立即改善 <input type="checkbox"/> 注意改善 <input type="checkbox"/> 計畫改善		<input type="checkbox"/> 歲修計畫 <input type="checkbox"/> 新建計畫 <input type="checkbox"/> 相關計畫 <input type="checkbox"/> 其他	
144	三峽河	4.26.26	三峽河秀川護岸 6	N:24°55'49.01 E:121°22'12.60	<input checked="" type="checkbox"/> 正常 <input type="checkbox"/> 立即改善 <input type="checkbox"/> 注意改善 <input type="checkbox"/> 計畫改善		<input type="checkbox"/> 歲修計畫 <input type="checkbox"/> 新建計畫 <input type="checkbox"/> 相關計畫 <input type="checkbox"/> 其他	
145	三峽河	4.26.27	三峽河秀川護岸 7	N:24°55'47.74 E:121°22'12.51	<input checked="" type="checkbox"/> 正常 <input type="checkbox"/> 立即改善 <input type="checkbox"/> 注意改善 <input type="checkbox"/> 計畫改善		<input type="checkbox"/> 歲修計畫 <input type="checkbox"/> 新建計畫 <input type="checkbox"/> 相關計畫 <input type="checkbox"/> 其他	
146	三峽河	4.26.28	三峽河秀川護岸 8	N:24°55'43.78 E:121°22'11.69	<input checked="" type="checkbox"/> 正常 <input type="checkbox"/> 立即改善 <input type="checkbox"/> 注意改善 <input type="checkbox"/> 計畫改善		<input type="checkbox"/> 歲修計畫 <input type="checkbox"/> 新建計畫 <input type="checkbox"/> 相關計畫 <input type="checkbox"/> 其他	
147	三峽河	4.26.29	三峽河秀川護岸 9	N:24°55'39.91 E:121°22'09.99	<input checked="" type="checkbox"/> 正常 <input type="checkbox"/> 立即改善 <input type="checkbox"/> 注意改善 <input type="checkbox"/> 計畫改善		<input type="checkbox"/> 歲修計畫 <input type="checkbox"/> 新建計畫 <input type="checkbox"/> 相關計畫 <input type="checkbox"/> 其他	
148	三峽河	4.26.30	三峽河八張堤防 1	N:24°55'38.53 E:121°22'09.31	<input checked="" type="checkbox"/> 正常 <input type="checkbox"/> 立即改善 <input type="checkbox"/> 注意改善 <input type="checkbox"/> 計畫改善		<input type="checkbox"/> 歲修計畫 <input type="checkbox"/> 新建計畫 <input type="checkbox"/> 相關計畫 <input type="checkbox"/> 其他	
149	三峽河	4.26.31	三峽河八張堤防 2	N:24°55'38.32 E:121°22'08.98	<input checked="" type="checkbox"/> 正常 <input type="checkbox"/> 立即改善 <input type="checkbox"/> 注意改善 <input type="checkbox"/> 計畫改善		<input type="checkbox"/> 歲修計畫 <input type="checkbox"/> 新建計畫 <input type="checkbox"/> 相關計畫 <input type="checkbox"/> 其他	

編號	水系	編號 (座)	水門名稱	座標或樁號	抽查結果	經費 (仟元)	列入計畫別	備註
150	三峡河	4.26.32	三峡河八張堤防 3	N:24°55' 37.31 E:121°22' 08.58	<input checked="" type="checkbox"/> 正常 <input type="checkbox"/> 立即改善 <input type="checkbox"/> 注意改善 <input type="checkbox"/> 計畫改善		<input type="checkbox"/> 歲修計畫 <input type="checkbox"/> 新建計畫 <input type="checkbox"/> 相關計畫 <input type="checkbox"/> 其他	
151	三峡河	4.26.33	三峡河八張堤防 4	N:24°55' 36.42 E:121°22' 08.73	<input checked="" type="checkbox"/> 正常 <input type="checkbox"/> 立即改善 <input type="checkbox"/> 注意改善 <input type="checkbox"/> 計畫改善		<input type="checkbox"/> 歲修計畫 <input type="checkbox"/> 新建計畫 <input type="checkbox"/> 相關計畫 <input type="checkbox"/> 其他	
152	三峡河	4.26.34	三峡河八張堤防 5	N:24°55' 34.85 E:121°22' 08.44	<input checked="" type="checkbox"/> 正常 <input type="checkbox"/> 立即改善 <input type="checkbox"/> 注意改善 <input type="checkbox"/> 計畫改善		<input type="checkbox"/> 歲修計畫 <input type="checkbox"/> 新建計畫 <input type="checkbox"/> 相關計畫 <input type="checkbox"/> 其他	
153	三峡河	4.26.35	三峡河八張堤防 6	N:24°55' 49.54 E:121°22' 15.16	<input checked="" type="checkbox"/> 正常 <input type="checkbox"/> 立即改善 <input type="checkbox"/> 注意改善 <input type="checkbox"/> 計畫改善		<input type="checkbox"/> 歲修計畫 <input type="checkbox"/> 新建計畫 <input type="checkbox"/> 相關計畫 <input type="checkbox"/> 其他	
154	三峡河	4.26.36	三峡河八張堤防 7	N:24°55' 31.77 E:121°22' 07.62	<input checked="" type="checkbox"/> 正常 <input type="checkbox"/> 立即改善 <input type="checkbox"/> 注意改善 <input type="checkbox"/> 計畫改善		<input type="checkbox"/> 歲修計畫 <input type="checkbox"/> 新建計畫 <input type="checkbox"/> 相關計畫 <input type="checkbox"/> 其他	
155	三峡河	4.26.37	三峡河八張堤防 8	N:24°55' 28.67 E:121°22' 06.91	<input checked="" type="checkbox"/> 正常 <input type="checkbox"/> 立即改善 <input type="checkbox"/> 注意改善 <input type="checkbox"/> 計畫改善		<input type="checkbox"/> 歲修計畫 <input type="checkbox"/> 新建計畫 <input type="checkbox"/> 相關計畫 <input type="checkbox"/> 其他	
156	三峡河	4.26.38	三峡河礁溪護岸 1	N:24°55' 49.54 E:121°22' 15.16	<input checked="" type="checkbox"/> 正常 <input type="checkbox"/> 立即改善 <input type="checkbox"/> 注意改善 <input type="checkbox"/> 計畫改善		<input type="checkbox"/> 歲修計畫 <input type="checkbox"/> 新建計畫 <input type="checkbox"/> 相關計畫 <input type="checkbox"/> 其他	
157	三峡河	4.26.39	三峡河礁溪護岸 2	N:24°55' 37.27 E:121°22' 11.78	<input checked="" type="checkbox"/> 正常 <input type="checkbox"/> 立即改善 <input type="checkbox"/> 注意改善 <input type="checkbox"/> 計畫改善		<input type="checkbox"/> 歲修計畫 <input type="checkbox"/> 新建計畫 <input type="checkbox"/> 相關計畫 <input type="checkbox"/> 其他	
158	三峡河	4.26.40	三峡河礁溪護岸 3	N:24°55' 59.31 E:121°22' 19.10	<input checked="" type="checkbox"/> 正常 <input type="checkbox"/> 立即改善 <input type="checkbox"/> 注意改善 <input type="checkbox"/> 計畫改善		<input type="checkbox"/> 歲修計畫 <input type="checkbox"/> 新建計畫 <input type="checkbox"/> 相關計畫 <input type="checkbox"/> 其他	
159	三峡河	4.26.41	三峡河礁溪護岸 4	N:24°56' 01.05 E:121°22' 21.33	<input checked="" type="checkbox"/> 正常 <input type="checkbox"/> 立即改善 <input type="checkbox"/> 注意改善 <input type="checkbox"/> 計畫改善		<input type="checkbox"/> 歲修計畫 <input type="checkbox"/> 新建計畫 <input type="checkbox"/> 相關計畫 <input type="checkbox"/> 其他	

編號	水系	編號 (座)	水門名稱	座標或樁號	抽查結果	經費 (仟元)	列入計畫別	備註
160	三峡河	4.26.42	三峡河礁溪護岸 5	N:24°56'02.19 E:121°22'23.84	<input checked="" type="checkbox"/> 正常 <input type="checkbox"/> 立即改善 <input type="checkbox"/> 注意改善 <input type="checkbox"/> 計畫改善		<input type="checkbox"/> 歲修計畫 <input type="checkbox"/> 新建計畫 <input type="checkbox"/> 相關計畫 <input type="checkbox"/> 其他	
161	三峡河	4.26.43	三峡河礁溪護岸 6	N:24°55'58.03 E:121°22'17.97	<input checked="" type="checkbox"/> 正常 <input type="checkbox"/> 立即改善 <input type="checkbox"/> 注意改善 <input type="checkbox"/> 計畫改善		<input type="checkbox"/> 歲修計畫 <input type="checkbox"/> 新建計畫 <input type="checkbox"/> 相關計畫 <input type="checkbox"/> 其他	
162	三峡河	4.26.42	三峡河礁溪護岸 7	N:24°55'04.06 E:121°22'54.63	<input checked="" type="checkbox"/> 正常 <input type="checkbox"/> 立即改善 <input type="checkbox"/> 注意改善 <input type="checkbox"/> 計畫改善		<input type="checkbox"/> 歲修計畫 <input type="checkbox"/> 新建計畫 <input type="checkbox"/> 相關計畫 <input type="checkbox"/> 其他	
163	三峡河	4.26.43	三峡河礁溪護岸 8	N:24°55'57.29 E:121°24'11.88	<input checked="" type="checkbox"/> 正常 <input type="checkbox"/> 立即改善 <input type="checkbox"/> 注意改善 <input type="checkbox"/> 計畫改善		<input type="checkbox"/> 歲修計畫 <input type="checkbox"/> 新建計畫 <input type="checkbox"/> 相關計畫 <input type="checkbox"/> 其他	
164	三峡河	4.26.44	三峡河大埔段舌閘 1	N:24°55'23.09 E:121°22'05.70	<input checked="" type="checkbox"/> 正常 <input type="checkbox"/> 立即改善 <input type="checkbox"/> 注意改善 <input type="checkbox"/> 計畫改善		<input type="checkbox"/> 歲修計畫 <input type="checkbox"/> 新建計畫 <input type="checkbox"/> 相關計畫 <input type="checkbox"/> 其他	
165	三峡河	4.26.45	三峡河大埔段舌閘 2	N:24°55'23.45 E:121°22'05.49	<input checked="" type="checkbox"/> 正常 <input type="checkbox"/> 立即改善 <input type="checkbox"/> 注意改善 <input type="checkbox"/> 計畫改善		<input type="checkbox"/> 歲修計畫 <input type="checkbox"/> 新建計畫 <input type="checkbox"/> 相關計畫 <input type="checkbox"/> 其他	
166	三峡河	4.26.46	三峡河大埔段舌閘 3	N:24°55'23.38 E:121°22'05.37	<input checked="" type="checkbox"/> 正常 <input type="checkbox"/> 立即改善 <input type="checkbox"/> 注意改善 <input type="checkbox"/> 計畫改善		<input type="checkbox"/> 歲修計畫 <input type="checkbox"/> 新建計畫 <input type="checkbox"/> 相關計畫 <input type="checkbox"/> 其他	
167	三峡河	4.26.47	三峡河東園護岸舌閘 1	N:24°57'13.90 E:121°24'31.85	<input checked="" type="checkbox"/> 正常 <input type="checkbox"/> 立即改善 <input type="checkbox"/> 注意改善 <input type="checkbox"/> 計畫改善		<input type="checkbox"/> 歲修計畫 <input type="checkbox"/> 新建計畫 <input type="checkbox"/> 相關計畫 <input type="checkbox"/> 其他	
168	三峡河	4.26.48	三峡河東園護岸舌閘 2	N:24°57'13.93 E:121°24'31.59	<input checked="" type="checkbox"/> 正常 <input type="checkbox"/> 立即改善 <input type="checkbox"/> 注意改善 <input type="checkbox"/> 計畫改善		<input type="checkbox"/> 歲修計畫 <input type="checkbox"/> 新建計畫 <input type="checkbox"/> 相關計畫 <input type="checkbox"/> 其他	
169	三峡河	4.26.49	三峡河東園護岸舌閘 3	N:24°57'05.95 E:121°24'25.01	<input checked="" type="checkbox"/> 正常 <input type="checkbox"/> 立即改善 <input type="checkbox"/> 注意改善 <input type="checkbox"/> 計畫改善		<input type="checkbox"/> 歲修計畫 <input type="checkbox"/> 新建計畫 <input type="checkbox"/> 相關計畫 <input type="checkbox"/> 其他	

編號	水系	編號 (座)	水門名稱	座標或樁號	抽查結果	經費 (仟元)	列入計畫別	備註
170	三峽河	4.26.50	三峽河東園護岸舌閘4	N:24°57'04.65 E:121°24.23.06	<input checked="" type="checkbox"/> 正常 <input type="checkbox"/> 立即改善 <input type="checkbox"/> 注意改善 <input type="checkbox"/> 計畫改善		<input type="checkbox"/> 歲修計畫 <input type="checkbox"/> 新建計畫 <input type="checkbox"/> 相關計畫 <input type="checkbox"/> 其他	
171	三峽河	4.26.51	秀川護岸新1	N:24°56'01.02 E:121°22.15.01	<input checked="" type="checkbox"/> 正常 <input type="checkbox"/> 立即改善 <input type="checkbox"/> 注意改善 <input type="checkbox"/> 計畫改善		<input type="checkbox"/> 歲修計畫 <input type="checkbox"/> 新建計畫 <input type="checkbox"/> 相關計畫 <input type="checkbox"/> 其他	
172	三峽河	4.26.52	秀川護岸新2	N:24°56'01.18 E:121°22.15.54	<input checked="" type="checkbox"/> 正常 <input type="checkbox"/> 立即改善 <input type="checkbox"/> 注意改善 <input type="checkbox"/> 計畫改善		<input type="checkbox"/> 歲修計畫 <input type="checkbox"/> 新建計畫 <input type="checkbox"/> 相關計畫 <input type="checkbox"/> 其他	
173	三峽河	4.26.53	秀川護岸新3	N:24°56'01.15 E:121°22.15.27	<input checked="" type="checkbox"/> 正常 <input type="checkbox"/> 立即改善 <input type="checkbox"/> 注意改善 <input type="checkbox"/> 計畫改善		<input type="checkbox"/> 歲修計畫 <input type="checkbox"/> 新建計畫 <input type="checkbox"/> 相關計畫 <input type="checkbox"/> 其他	
174	三峽河	4.26.54	秀川護岸新4	N:24°56'01.25 E:121°22.15.65	<input checked="" type="checkbox"/> 正常 <input type="checkbox"/> 立即改善 <input type="checkbox"/> 注意改善 <input type="checkbox"/> 計畫改善		<input type="checkbox"/> 歲修計畫 <input type="checkbox"/> 新建計畫 <input type="checkbox"/> 相關計畫 <input type="checkbox"/> 其他	
175	三峽河	4.26.55	秀川護岸新5	N:24°56'01.29 E:121°22.15.76	<input checked="" type="checkbox"/> 正常 <input type="checkbox"/> 立即改善 <input type="checkbox"/> 注意改善 <input type="checkbox"/> 計畫改善		<input type="checkbox"/> 歲修計畫 <input type="checkbox"/> 新建計畫 <input type="checkbox"/> 相關計畫 <input type="checkbox"/> 其他	
176	三峽河	4.26.56	秀川護岸新6	N:24°56'01.39 E:121°22.16.02	<input checked="" type="checkbox"/> 正常 <input type="checkbox"/> 立即改善 <input type="checkbox"/> 注意改善 <input type="checkbox"/> 計畫改善		<input type="checkbox"/> 歲修計畫 <input type="checkbox"/> 新建計畫 <input type="checkbox"/> 相關計畫 <input type="checkbox"/> 其他	
177	三峽河	4.26.57	秀川護岸新7	N:24°56'01.43 E:121°22.16.11	<input checked="" type="checkbox"/> 正常 <input type="checkbox"/> 立即改善 <input type="checkbox"/> 注意改善 <input type="checkbox"/> 計畫改善		<input type="checkbox"/> 歲修計畫 <input type="checkbox"/> 新建計畫 <input type="checkbox"/> 相關計畫 <input type="checkbox"/> 其他	
178	三峽河	4.26.58	秀川護岸新8	N:24°56'01.47 E:121°22.16.19	<input checked="" type="checkbox"/> 正常 <input type="checkbox"/> 立即改善 <input type="checkbox"/> 注意改善 <input type="checkbox"/> 計畫改善		<input type="checkbox"/> 歲修計畫 <input type="checkbox"/> 新建計畫 <input type="checkbox"/> 相關計畫 <input type="checkbox"/> 其他	

編號	水系	編號 (座)	水門名稱	座標或樁號	抽查結果	經費 (仟元)	列入計畫別	備註
179	三峽河	4.26.59	秀川護岸新9	N:24°56'01.52 E:121°22.16.27	<input checked="" type="checkbox"/> 正常 <input type="checkbox"/> 立即改善 <input type="checkbox"/> 注意改善 <input type="checkbox"/> 計畫改善		<input type="checkbox"/> 歲修計畫 <input type="checkbox"/> 新建計畫 <input type="checkbox"/> 相關計畫 <input type="checkbox"/> 其他	
180	三峽河	4.26.60	秀川護岸新10	N:24°56'01.55 E:121°22.16.33	<input checked="" type="checkbox"/> 正常 <input type="checkbox"/> 立即改善 <input type="checkbox"/> 注意改善 <input type="checkbox"/> 計畫改善		<input type="checkbox"/> 歲修計畫 <input type="checkbox"/> 新建計畫 <input type="checkbox"/> 相關計畫 <input type="checkbox"/> 其他	
181	三峽河	4.26.61	秀川護岸新11	N:24°56'01.59 E:121°22.16.39	<input checked="" type="checkbox"/> 正常 <input type="checkbox"/> 立即改善 <input type="checkbox"/> 注意改善 <input type="checkbox"/> 計畫改善		<input type="checkbox"/> 歲修計畫 <input type="checkbox"/> 新建計畫 <input type="checkbox"/> 相關計畫 <input type="checkbox"/> 其他	
182	三峽河	4.26.62	秀川護岸新12	N:24°56'01.63 E:121°22.16.46	<input checked="" type="checkbox"/> 正常 <input type="checkbox"/> 立即改善 <input type="checkbox"/> 注意改善 <input type="checkbox"/> 計畫改善		<input type="checkbox"/> 歲修計畫 <input type="checkbox"/> 新建計畫 <input type="checkbox"/> 相關計畫 <input type="checkbox"/> 其他	
183	三峽河	4.26.63	秀川護岸新13	N:24°56'02.03 E:121°22.19.80	<input checked="" type="checkbox"/> 正常 <input type="checkbox"/> 立即改善 <input type="checkbox"/> 注意改善 <input type="checkbox"/> 計畫改善		<input type="checkbox"/> 歲修計畫 <input type="checkbox"/> 新建計畫 <input type="checkbox"/> 相關計畫 <input type="checkbox"/> 其他	
184	三峽河	4.26.64	秀川護岸新14	N:24°56'02.22 E:121°22.20.88	<input checked="" type="checkbox"/> 正常 <input type="checkbox"/> 立即改善 <input type="checkbox"/> 注意改善 <input type="checkbox"/> 計畫改善		<input type="checkbox"/> 歲修計畫 <input type="checkbox"/> 新建計畫 <input type="checkbox"/> 相關計畫 <input type="checkbox"/> 其他	
185	三峽河	4.26.65	秀川護岸新15	N:24°56'02.64 E:121°22.21.14	<input checked="" type="checkbox"/> 正常 <input type="checkbox"/> 立即改善 <input type="checkbox"/> 注意改善 <input type="checkbox"/> 計畫改善		<input type="checkbox"/> 歲修計畫 <input type="checkbox"/> 新建計畫 <input type="checkbox"/> 相關計畫 <input type="checkbox"/> 其他	
186	三峽河	4.26.66	秀川護岸新16	N:24°56'02.76 E:121°22.21.55	<input checked="" type="checkbox"/> 正常 <input type="checkbox"/> 立即改善 <input type="checkbox"/> 注意改善 <input type="checkbox"/> 計畫改善		<input type="checkbox"/> 歲修計畫 <input type="checkbox"/> 新建計畫 <input type="checkbox"/> 相關計畫 <input type="checkbox"/> 其他	
187	三峽河	4.26.67	秀川護岸新17	N:24°56'03.01 E:121°22.21.76	<input checked="" type="checkbox"/> 正常 <input type="checkbox"/> 立即改善 <input type="checkbox"/> 注意改善 <input type="checkbox"/> 計畫改善		<input type="checkbox"/> 歲修計畫 <input type="checkbox"/> 新建計畫 <input type="checkbox"/> 相關計畫 <input type="checkbox"/> 其他	
188	三峽河	4.26.68	秀川護岸新18	N:24°56'03.22 E:121°22.21.84	<input checked="" type="checkbox"/> 正常 <input type="checkbox"/> 立即改善 <input type="checkbox"/> 注意改善 <input type="checkbox"/> 計畫改善		<input type="checkbox"/> 歲修計畫 <input type="checkbox"/> 新建計畫 <input type="checkbox"/> 相關計畫 <input type="checkbox"/> 其他	

編號	水系	編號 (座)	水門名稱	座標或樁號	抽查結果	經費 (仟元)	列入計畫別	備註
189	三峽河	4.26.69	秀川護岸新19	N:24°56'03.69 E:121°22.22.15	<input checked="" type="checkbox"/> 正常 <input type="checkbox"/> 立即改善 <input type="checkbox"/> 注意改善 <input type="checkbox"/> 計畫改善		<input type="checkbox"/> 歲修計畫 <input type="checkbox"/> 新建計畫 <input type="checkbox"/> 相關計畫 <input type="checkbox"/> 其他	
190	三峽河	4.26.70	秀川護岸新20	N:24°56'04.12 E:121°22.22.62	<input checked="" type="checkbox"/> 正常 <input type="checkbox"/> 立即改善 <input type="checkbox"/> 注意改善 <input type="checkbox"/> 計畫改善		<input type="checkbox"/> 歲修計畫 <input type="checkbox"/> 新建計畫 <input type="checkbox"/> 相關計畫 <input type="checkbox"/> 其他	
191	三峽河	4.26.71	秀川護岸新21	N:24°56'04.72 E:121°22.23.12	<input checked="" type="checkbox"/> 正常 <input type="checkbox"/> 立即改善 <input type="checkbox"/> 注意改善 <input type="checkbox"/> 計畫改善		<input type="checkbox"/> 歲修計畫 <input type="checkbox"/> 新建計畫 <input type="checkbox"/> 相關計畫 <input type="checkbox"/> 其他	
192	三峽河	4.26.72	秀川護岸新22	N:24°56'05.43 E:121°22.24.04	<input checked="" type="checkbox"/> 正常 <input type="checkbox"/> 立即改善 <input type="checkbox"/> 注意改善 <input type="checkbox"/> 計畫改善		<input type="checkbox"/> 歲修計畫 <input type="checkbox"/> 新建計畫 <input type="checkbox"/> 相關計畫 <input type="checkbox"/> 其他	
193	大漢溪	4.27.1	西盛水門	N:25°00'06.10 E:121°43'56.00	<input checked="" type="checkbox"/> 正常 <input type="checkbox"/> 立即改善 <input type="checkbox"/> 注意改善 <input type="checkbox"/> 計畫改善		<input type="checkbox"/> 歲修計畫 <input type="checkbox"/> 新建計畫 <input type="checkbox"/> 相關計畫 <input type="checkbox"/> 其他	
194	大漢溪	4.27.2	西盛引水幹線水門	N:24°59'20.70 E:121°43'52.20	<input checked="" type="checkbox"/> 正常 <input type="checkbox"/> 立即改善 <input type="checkbox"/> 注意改善 <input type="checkbox"/> 計畫改善		<input type="checkbox"/> 歲修計畫 <input type="checkbox"/> 新建計畫 <input type="checkbox"/> 相關計畫 <input type="checkbox"/> 其他	
195	大漢溪	4.27.3	西盛橫移門	N:25°00'04.70 E:121°43'56.00	<input checked="" type="checkbox"/> 正常 <input type="checkbox"/> 立即改善 <input type="checkbox"/> 注意改善 <input type="checkbox"/> 計畫改善		<input type="checkbox"/> 歲修計畫 <input type="checkbox"/> 新建計畫 <input type="checkbox"/> 相關計畫 <input type="checkbox"/> 其他	
196	塔寮坑溪	4.27.4	富裕橋上游右岸1(水門編號:AR056)	N:25°00'58.08 E:121.24'06.28	<input checked="" type="checkbox"/> 正常 <input type="checkbox"/> 立即改善 <input type="checkbox"/> 注意改善 <input type="checkbox"/> 計畫改善		<input type="checkbox"/> 歲修計畫 <input type="checkbox"/> 新建計畫 <input type="checkbox"/> 相關計畫 <input type="checkbox"/> 其他	
197	塔寮坑溪	4.27.5	富裕橋上游右岸2(水門編號:AR057)	N:25°01'12.09 E:121°25'11.05	<input checked="" type="checkbox"/> 正常 <input type="checkbox"/> 立即改善 <input type="checkbox"/> 注意改善 <input type="checkbox"/> 計畫改善		<input type="checkbox"/> 歲修計畫 <input type="checkbox"/> 新建計畫 <input type="checkbox"/> 相關計畫 <input type="checkbox"/> 其他	
198	塔寮坑溪	4.27.6	富裕橋上游右岸3(水門編號:AR058)	N:25°01'09.75 E:121°25'09.59	<input checked="" type="checkbox"/> 正常 <input type="checkbox"/> 立即改善 <input type="checkbox"/> 注意改善 <input type="checkbox"/> 計畫改善		<input type="checkbox"/> 歲修計畫 <input type="checkbox"/> 新建計畫 <input type="checkbox"/> 相關計畫 <input type="checkbox"/> 其他	

編號	水系	編號 (座)	水門名稱	座標或樁號	抽查結果	經費 (仟元)	列入計畫別	備註
199	塔寮坑溪	4.27.7	富裕橋上游右岸 4(水門編號:AR059)	N:25°01'10.07 E:121°25'06.36	<input checked="" type="checkbox"/> 正常 <input type="checkbox"/> 立即改善 <input type="checkbox"/> 注意改善 <input type="checkbox"/> 計畫改善		<input type="checkbox"/> 歲修計畫 <input type="checkbox"/> 新建計畫 <input type="checkbox"/> 相關計畫 <input type="checkbox"/> 其他	
200	塔寮坑溪	4.27.8	富裕橋上游右岸 5(水門編號:AR060)	N:25°01'09.17 E:121°24'57.35	<input checked="" type="checkbox"/> 正常 <input type="checkbox"/> 立即改善 <input type="checkbox"/> 注意改善 <input type="checkbox"/> 計畫改善		<input type="checkbox"/> 歲修計畫 <input type="checkbox"/> 新建計畫 <input type="checkbox"/> 相關計畫 <input type="checkbox"/> 其他	
201	塔寮坑溪	4.27.9	富裕橋上游右岸 6(水門編號:AR061)	N:25°01'09.09 E:121°24'57.08	<input checked="" type="checkbox"/> 正常 <input type="checkbox"/> 立即改善 <input type="checkbox"/> 注意改善 <input type="checkbox"/> 計畫改善		<input type="checkbox"/> 歲修計畫 <input type="checkbox"/> 新建計畫 <input type="checkbox"/> 相關計畫 <input type="checkbox"/> 其他	
202	塔寮坑溪	4.27.10	富裕橋上游右岸 7(水門編號:AR062)	N:25°01'09.32 E:121°25'02.36	<input checked="" type="checkbox"/> 正常 <input type="checkbox"/> 立即改善 <input type="checkbox"/> 注意改善 <input type="checkbox"/> 計畫改善		<input type="checkbox"/> 歲修計畫 <input type="checkbox"/> 新建計畫 <input type="checkbox"/> 相關計畫 <input type="checkbox"/> 其他	
203	塔寮坑溪	4.27.11	富裕橋上游右岸 8(水門編號:AR063)	N:25°01'09.10 E:121°25'02.05	<input checked="" type="checkbox"/> 正常 <input type="checkbox"/> 立即改善 <input type="checkbox"/> 注意改善 <input type="checkbox"/> 計畫改善		<input type="checkbox"/> 歲修計畫 <input type="checkbox"/> 新建計畫 <input type="checkbox"/> 相關計畫 <input type="checkbox"/> 其他	
204	塔寮坑溪	4.27.12	富裕橋上游右岸 9(水門編號:AR064)	N:25°01'09.44 E:121°25'01.93	<input checked="" type="checkbox"/> 正常 <input type="checkbox"/> 立即改善 <input type="checkbox"/> 注意改善 <input type="checkbox"/> 計畫改善		<input type="checkbox"/> 歲修計畫 <input type="checkbox"/> 新建計畫 <input type="checkbox"/> 相關計畫 <input type="checkbox"/> 其他	
205	塔寮坑溪	4.27.13	富裕橋上游右岸 10(水門編號:AR065)	N:25°01'09.06 E:121°25'02.03	<input checked="" type="checkbox"/> 正常 <input type="checkbox"/> 立即改善 <input type="checkbox"/> 注意改善 <input type="checkbox"/> 計畫改善		<input type="checkbox"/> 歲修計畫 <input type="checkbox"/> 新建計畫 <input type="checkbox"/> 相關計畫 <input type="checkbox"/> 其他	
206	塔寮坑溪	4.27.14	富裕橋上游右岸 11(水門編號:AR066)	N:25°01'07.74 E:121°24'49.00	<input checked="" type="checkbox"/> 正常 <input type="checkbox"/> 立即改善 <input type="checkbox"/> 注意改善 <input type="checkbox"/> 計畫改善		<input type="checkbox"/> 歲修計畫 <input type="checkbox"/> 新建計畫 <input type="checkbox"/> 相關計畫 <input type="checkbox"/> 其他	
207	塔寮坑溪	4.27.15	富裕橋上游左岸 1(水門編號:AL095)	N:25°01'09.86 E:121°25'09.90	<input checked="" type="checkbox"/> 正常 <input type="checkbox"/> 立即改善 <input type="checkbox"/> 注意改善 <input type="checkbox"/> 計畫改善		<input type="checkbox"/> 歲修計畫 <input type="checkbox"/> 新建計畫 <input type="checkbox"/> 相關計畫 <input type="checkbox"/> 其他	
208	塔寮坑溪	4.27.16	富裕橋上游左岸 2(水門編號:AL076)	N:25°01'10.16 E:121°25'07.20	<input checked="" type="checkbox"/> 正常 <input type="checkbox"/> 立即改善 <input type="checkbox"/> 注意改善 <input type="checkbox"/> 計畫改善		<input type="checkbox"/> 歲修計畫 <input type="checkbox"/> 新建計畫 <input type="checkbox"/> 相關計畫 <input type="checkbox"/> 其他	

編號	水系	編號 (座)	水門名稱	座標或樁號	抽查結果	經費 (仟元)	列入計畫別	備註
209	塔寮坑溪	4.27.17	富裕橋上游左岸 3(水門編號:AL096)	N:25°01'11.29 E:121°25'04.13	<input checked="" type="checkbox"/> 正常 <input type="checkbox"/> 立即改善 <input type="checkbox"/> 注意改善 <input type="checkbox"/> 計畫改善		<input type="checkbox"/> 歲修計畫 <input type="checkbox"/> 新建計畫 <input type="checkbox"/> 相關計畫 <input type="checkbox"/> 其他	
210	塔寮坑溪	4.27.18	富裕橋上游左岸 4(水門編號:AL097)	N:25°01'12.16 E:121°25'03.22	<input checked="" type="checkbox"/> 正常 <input type="checkbox"/> 立即改善 <input type="checkbox"/> 注意改善 <input type="checkbox"/> 計畫改善		<input type="checkbox"/> 歲修計畫 <input type="checkbox"/> 新建計畫 <input type="checkbox"/> 相關計畫 <input type="checkbox"/> 其他	
211	塔寮坑溪	4.27.19	富裕橋上游左岸 5(水門編號:AL077)	N:25°01'08.63 E:121°25'01.92	<input checked="" type="checkbox"/> 正常 <input type="checkbox"/> 立即改善 <input type="checkbox"/> 注意改善 <input type="checkbox"/> 計畫改善		<input type="checkbox"/> 歲修計畫 <input type="checkbox"/> 新建計畫 <input type="checkbox"/> 相關計畫 <input type="checkbox"/> 其他	
212	塔寮坑溪	4.27.20	富裕橋上游左岸 6(水門編號:AL078)	N:25°01'08.12 E:121°24'49.26	<input checked="" type="checkbox"/> 正常 <input type="checkbox"/> 立即改善 <input type="checkbox"/> 注意改善 <input type="checkbox"/> 計畫改善		<input type="checkbox"/> 歲修計畫 <input type="checkbox"/> 新建計畫 <input type="checkbox"/> 相關計畫 <input type="checkbox"/> 其他	
213	塔寮坑溪	4.27.21	富裕橋上游左岸 7(水門編號:AL079)	N:25°01'08.00 E:121°24'49.34	<input checked="" type="checkbox"/> 正常 <input type="checkbox"/> 立即改善 <input type="checkbox"/> 注意改善 <input type="checkbox"/> 計畫改善		<input type="checkbox"/> 歲修計畫 <input type="checkbox"/> 新建計畫 <input type="checkbox"/> 相關計畫 <input type="checkbox"/> 其他	
214	塔寮坑溪	4.27.22	三龍街一橋上游右岸 1(水門編號:AR067)	N:25°01'11.85 E:121°25'10.79	<input checked="" type="checkbox"/> 正常 <input type="checkbox"/> 立即改善 <input type="checkbox"/> 注意改善 <input type="checkbox"/> 計畫改善		<input type="checkbox"/> 歲修計畫 <input type="checkbox"/> 新建計畫 <input type="checkbox"/> 相關計畫 <input type="checkbox"/> 其他	
215	塔寮坑溪	4.27.23	三龍街一橋上游右岸 2(水門編號:AR075)	N:25°01'07.01 E:121°24'46.38	<input checked="" type="checkbox"/> 正常 <input type="checkbox"/> 立即改善 <input type="checkbox"/> 注意改善 <input type="checkbox"/> 計畫改善		<input type="checkbox"/> 歲修計畫 <input type="checkbox"/> 新建計畫 <input type="checkbox"/> 相關計畫 <input type="checkbox"/> 其他	
216	塔寮坑溪	4.27.24	三龍街一橋上游右岸 3(水門編號:AR068)	N:25°01'06.84 E:121°24'46.18	<input checked="" type="checkbox"/> 正常 <input type="checkbox"/> 立即改善 <input type="checkbox"/> 注意改善 <input type="checkbox"/> 計畫改善		<input type="checkbox"/> 歲修計畫 <input type="checkbox"/> 新建計畫 <input type="checkbox"/> 相關計畫 <input type="checkbox"/> 其他	
217	塔寮坑溪	4.27.25	三龍街一橋上游右岸 4(水門編號:AR069)	N:25°01'06.77 E:121°24'45.73	<input checked="" type="checkbox"/> 正常 <input type="checkbox"/> 立即改善 <input type="checkbox"/> 注意改善 <input type="checkbox"/> 計畫改善		<input type="checkbox"/> 歲修計畫 <input type="checkbox"/> 新建計畫 <input type="checkbox"/> 相關計畫 <input type="checkbox"/> 其他	
218	塔寮坑溪	4.27.26	三龍街一橋上游左岸 1(水門編號:AL080)	N:25°01'07.68 E:121°24'48.91	<input checked="" type="checkbox"/> 正常 <input type="checkbox"/> 立即改善 <input type="checkbox"/> 注意改善 <input type="checkbox"/> 計畫改善		<input type="checkbox"/> 歲修計畫 <input type="checkbox"/> 新建計畫 <input type="checkbox"/> 相關計畫 <input type="checkbox"/> 其他	

編號	水系	編號 (座)	水門名稱	座標或樁號	抽查結果	經費 (仟元)	列入計畫別	備註
219	塔寮坑溪	4.27.27	三龍街一橋上游左岸 2(水門編號:AL081)	N:25°01'06.74 E:121°24'45.87	<input checked="" type="checkbox"/> 正常 <input type="checkbox"/> 立即改善 <input type="checkbox"/> 注意改善 <input type="checkbox"/> 計畫改善		<input type="checkbox"/> 歲修計畫 <input type="checkbox"/> 新建計畫 <input type="checkbox"/> 相關計畫 <input type="checkbox"/> 其他	
220	塔寮坑溪	4.27.28	三龍街一橋上游左岸 3(水門編號:AL082)	N:25°01'07.08 E:121°24'44.46	<input checked="" type="checkbox"/> 正常 <input type="checkbox"/> 立即改善 <input type="checkbox"/> 注意改善 <input type="checkbox"/> 計畫改善		<input type="checkbox"/> 歲修計畫 <input type="checkbox"/> 新建計畫 <input type="checkbox"/> 相關計畫 <input type="checkbox"/> 其他	
221	塔寮坑溪	4.27.29	三龍街二橋上游右岸 1(水門編號:AR070)	N:25°01'06.59 E:121°24'44.02	<input checked="" type="checkbox"/> 正常 <input type="checkbox"/> 立即改善 <input type="checkbox"/> 注意改善 <input type="checkbox"/> 計畫改善		<input type="checkbox"/> 歲修計畫 <input type="checkbox"/> 新建計畫 <input type="checkbox"/> 相關計畫 <input type="checkbox"/> 其他	
222	塔寮坑溪	4.27.30	三龍街二橋上游右岸 2(水門編號:AR071)	N:25°01'05.10 E:121°24'40.60	<input checked="" type="checkbox"/> 正常 <input type="checkbox"/> 立即改善 <input type="checkbox"/> 注意改善 <input type="checkbox"/> 計畫改善		<input type="checkbox"/> 歲修計畫 <input type="checkbox"/> 新建計畫 <input type="checkbox"/> 相關計畫 <input type="checkbox"/> 其他	
223	塔寮坑溪	4.27.31	三龍街二橋上游右岸 3(水門編號:AR073)	N:25°01'04.93 E:121°24'40.15	<input checked="" type="checkbox"/> 正常 <input type="checkbox"/> 立即改善 <input type="checkbox"/> 注意改善 <input type="checkbox"/> 計畫改善		<input type="checkbox"/> 歲修計畫 <input type="checkbox"/> 新建計畫 <input type="checkbox"/> 相關計畫 <input type="checkbox"/> 其他	
224	塔寮坑溪	4.27.32	宏慶橋上游右岸 1(水門編號:AR074)	N:25°01'05.27 E:121°24'35.93	<input checked="" type="checkbox"/> 正常 <input type="checkbox"/> 立即改善 <input type="checkbox"/> 注意改善 <input type="checkbox"/> 計畫改善		<input type="checkbox"/> 歲修計畫 <input type="checkbox"/> 新建計畫 <input type="checkbox"/> 相關計畫 <input type="checkbox"/> 其他	
225	塔寮坑溪	4.27.33	宏慶橋上游右岸 2(水門編號:AR072)	N:25°01'05.90 E:121°24'34.08	<input checked="" type="checkbox"/> 正常 <input type="checkbox"/> 立即改善 <input type="checkbox"/> 注意改善 <input type="checkbox"/> 計畫改善		<input type="checkbox"/> 歲修計畫 <input type="checkbox"/> 新建計畫 <input type="checkbox"/> 相關計畫 <input type="checkbox"/> 其他	
226	塔寮坑溪	4.27.34	興南橋上游右岸 1(水門編號:AR076)	N:25°01'01.81 E:121°24'14.16	<input checked="" type="checkbox"/> 正常 <input type="checkbox"/> 立即改善 <input type="checkbox"/> 注意改善 <input type="checkbox"/> 計畫改善		<input type="checkbox"/> 歲修計畫 <input type="checkbox"/> 新建計畫 <input type="checkbox"/> 相關計畫 <input type="checkbox"/> 其他	
227	塔寮坑溪	4.27.35	興南橋上游右岸 2(水門編號:AR077)	N:25°01'01.65 E:121°24'13.93	<input checked="" type="checkbox"/> 正常 <input type="checkbox"/> 立即改善 <input type="checkbox"/> 注意改善 <input type="checkbox"/> 計畫改善		<input type="checkbox"/> 歲修計畫 <input type="checkbox"/> 新建計畫 <input type="checkbox"/> 相關計畫 <input type="checkbox"/> 其他	
228	塔寮坑溪	4.27.36	興南橋上游右岸 3(水門編號:AR078)	N:25°01'00.45 E:121°24'11.57	<input checked="" type="checkbox"/> 正常 <input type="checkbox"/> 立即改善 <input type="checkbox"/> 注意改善 <input type="checkbox"/> 計畫改善		<input type="checkbox"/> 歲修計畫 <input type="checkbox"/> 新建計畫 <input type="checkbox"/> 相關計畫 <input type="checkbox"/> 其他	

編號	水系	編號 (座)	水門名稱	座標或椿號	抽查結果	經費 (仟元)	列入計畫別	備註
229	塔寮坑溪	4.27.37	興南橋上游右岸4(水門編號:AR079)	N:25°01'00.12 E:121°24'10.63	<input checked="" type="checkbox"/> 正常 <input type="checkbox"/> 立即改善 <input type="checkbox"/> 注意改善 <input type="checkbox"/> 計畫改善		<input type="checkbox"/> 歲修計畫 <input type="checkbox"/> 新建計畫 <input type="checkbox"/> 相關計畫 <input type="checkbox"/> 其他	
230	塔寮坑溪	4.27.38	興南橋上游右岸5(水門編號:AR080)	N:25°01'00.08 E:121°24'10.31	<input checked="" type="checkbox"/> 正常 <input type="checkbox"/> 立即改善 <input type="checkbox"/> 注意改善 <input type="checkbox"/> 計畫改善		<input type="checkbox"/> 歲修計畫 <input type="checkbox"/> 新建計畫 <input type="checkbox"/> 相關計畫 <input type="checkbox"/> 其他	
231	塔寮坑溪	4.27.39	龍興橋上游右岸1(水門編號:AR081)	N:25°00'59.30 E:121°24'09.26	<input checked="" type="checkbox"/> 正常 <input type="checkbox"/> 立即改善 <input type="checkbox"/> 注意改善 <input type="checkbox"/> 計畫改善		<input type="checkbox"/> 歲修計畫 <input type="checkbox"/> 新建計畫 <input type="checkbox"/> 相關計畫 <input type="checkbox"/> 其他	
232	塔寮坑溪	4.27.40	龍興橋上游右岸2(水門編號:AR082)	N:25°00'57.20 E:121°24'06.05	<input checked="" type="checkbox"/> 正常 <input type="checkbox"/> 立即改善 <input type="checkbox"/> 注意改善 <input type="checkbox"/> 計畫改善		<input type="checkbox"/> 歲修計畫 <input type="checkbox"/> 新建計畫 <input type="checkbox"/> 相關計畫 <input type="checkbox"/> 其他	
233	塔寮坑溪	4.27.41	龍興橋上游右岸3(水門編號:AR083)	N:25°00'57.13 E:121°24'05.61	<input checked="" type="checkbox"/> 正常 <input type="checkbox"/> 立即改善 <input type="checkbox"/> 注意改善 <input type="checkbox"/> 計畫改善		<input type="checkbox"/> 歲修計畫 <input type="checkbox"/> 新建計畫 <input type="checkbox"/> 相關計畫 <input type="checkbox"/> 其他	
234	塔寮坑溪	5.28.1	特二號分流箱涵	N:25°01'43.09 E:121°26'31.80	<input checked="" type="checkbox"/> 正常 <input type="checkbox"/> 立即改善 <input type="checkbox"/> 注意改善 <input type="checkbox"/> 計畫改善		<input type="checkbox"/> 歲修計畫 <input type="checkbox"/> 新建計畫 <input type="checkbox"/> 相關計畫 <input type="checkbox"/> 其他	
235	大漢溪	5.28.2	塔寮坑(水門、自動水門)	N:25°01'43.51 E:121°26'48.72	<input checked="" type="checkbox"/> 正常 <input type="checkbox"/> 立即改善 <input type="checkbox"/> 注意改善 <input type="checkbox"/> 計畫改善		<input type="checkbox"/> 歲修計畫 <input type="checkbox"/> 新建計畫 <input type="checkbox"/> 相關計畫 <input type="checkbox"/> 其他	
236	大漢溪	5.28.3	塔寮坑橫移門	N:25°01'43.70 E:121°26'48.55	<input checked="" type="checkbox"/> 正常 <input type="checkbox"/> 立即改善 <input type="checkbox"/> 注意改善 <input type="checkbox"/> 計畫改善		<input type="checkbox"/> 歲修計畫 <input type="checkbox"/> 新建計畫 <input type="checkbox"/> 相關計畫 <input type="checkbox"/> 其他	
237	塔寮坑溪	5.29.1	塔寮坑二號水門	N:25°01'43.05 E:121°21'48.21	<input checked="" type="checkbox"/> 正常 <input type="checkbox"/> 立即改善 <input type="checkbox"/> 注意改善 <input type="checkbox"/> 計畫改善		<input type="checkbox"/> 歲修計畫 <input type="checkbox"/> 新建計畫 <input type="checkbox"/> 相關計畫 <input type="checkbox"/> 其他	
238	塔寮坑溪	5.29.2	塔寮坑二號Φ1800mm 舌閘	N:25°01'43.47 E:121°26'47.21	<input checked="" type="checkbox"/> 正常 <input type="checkbox"/> 立即改善 <input type="checkbox"/> 注意改善 <input type="checkbox"/> 計畫改善		<input type="checkbox"/> 歲修計畫 <input type="checkbox"/> 新建計畫 <input type="checkbox"/> 相關計畫 <input type="checkbox"/> 其他	

編號	水系	編號 (座)	水門名稱	座標或樁號	抽查結果	經費 (仟元)	列入計畫別	備註
239	塔寮坑溪	5.30.1	西盛溝及西盛溝自動水門	N:25°01'39.43 E:121°26'28.38	<input checked="" type="checkbox"/> 正常 <input type="checkbox"/> 立即改善 <input type="checkbox"/> 注意改善 <input type="checkbox"/> 計畫改善		<input type="checkbox"/> 歲修計畫 <input type="checkbox"/> 新建計畫 <input type="checkbox"/> 相關計畫 <input type="checkbox"/> 其他	
240	塔寮坑溪	5.30.2	瓊林橋上游右岸1(水門編號:AR003)	N:25°01'44.30 E:121°26'47.2	<input checked="" type="checkbox"/> 正常 <input type="checkbox"/> 立即改善 <input type="checkbox"/> 注意改善 <input type="checkbox"/> 計畫改善		<input type="checkbox"/> 歲修計畫 <input type="checkbox"/> 新建計畫 <input type="checkbox"/> 相關計畫 <input type="checkbox"/> 其他	
241	塔寮坑溪	5.30.3	瓊林橋上游右岸2(水門編號:AR004)	N:25°01'45.90 E:121°26'43.0	<input checked="" type="checkbox"/> 正常 <input type="checkbox"/> 立即改善 <input type="checkbox"/> 注意改善 <input type="checkbox"/> 計畫改善		<input type="checkbox"/> 歲修計畫 <input type="checkbox"/> 新建計畫 <input type="checkbox"/> 相關計畫 <input type="checkbox"/> 其他	
242	塔寮坑溪	5.30.4	瓊林橋上游右岸3(水門編號:AR005)	N:25°01'46.40 E:121°26'42.1	<input checked="" type="checkbox"/> 正常 <input type="checkbox"/> 立即改善 <input type="checkbox"/> 注意改善 <input type="checkbox"/> 計畫改善		<input type="checkbox"/> 歲修計畫 <input type="checkbox"/> 新建計畫 <input type="checkbox"/> 相關計畫 <input type="checkbox"/> 其他	
243	塔寮坑溪	5.30.5	瓊林橋上游右岸4(水門編號:AR006)	N:25°01'46.80 E:121°26'41.9	<input checked="" type="checkbox"/> 正常 <input type="checkbox"/> 立即改善 <input type="checkbox"/> 注意改善 <input type="checkbox"/> 計畫改善		<input type="checkbox"/> 歲修計畫 <input type="checkbox"/> 新建計畫 <input type="checkbox"/> 相關計畫 <input type="checkbox"/> 其他	
244	塔寮坑溪	5.30.6	瓊林橋上游右岸5(水門編號:AR007)	N:25°01'47.10 E:121°26'41.7	<input checked="" type="checkbox"/> 正常 <input type="checkbox"/> 立即改善 <input type="checkbox"/> 注意改善 <input type="checkbox"/> 計畫改善		<input type="checkbox"/> 歲修計畫 <input type="checkbox"/> 新建計畫 <input type="checkbox"/> 相關計畫 <input type="checkbox"/> 其他	
245	塔寮坑溪	5.30.7	瓊林橋上游右岸6(水門編號:AR008)	N:25°01'47.20 E:121°26'39.5	<input checked="" type="checkbox"/> 正常 <input type="checkbox"/> 立即改善 <input type="checkbox"/> 注意改善 <input type="checkbox"/> 計畫改善		<input type="checkbox"/> 歲修計畫 <input type="checkbox"/> 新建計畫 <input type="checkbox"/> 相關計畫 <input type="checkbox"/> 其他	
246	塔寮坑溪	5.30.8	瓊林橋上游右岸7(水門編號:AR009)	N:25°01'24.70 E:121°26'40.7	<input checked="" type="checkbox"/> 正常 <input type="checkbox"/> 立即改善 <input type="checkbox"/> 注意改善 <input type="checkbox"/> 計畫改善		<input type="checkbox"/> 歲修計畫 <input type="checkbox"/> 新建計畫 <input type="checkbox"/> 相關計畫 <input type="checkbox"/> 其他	
247	塔寮坑溪	5.30.9	瓊林橋上游右岸8(水門編號:AR010)	N:25°01'46.80 E:121°26'36.3	<input checked="" type="checkbox"/> 正常 <input type="checkbox"/> 立即改善 <input type="checkbox"/> 注意改善 <input type="checkbox"/> 計畫改善		<input type="checkbox"/> 歲修計畫 <input type="checkbox"/> 新建計畫 <input type="checkbox"/> 相關計畫 <input type="checkbox"/> 其他	
248	塔寮坑溪	5.30.10	瓊林橋上游左岸1(水門編號:AL001)	N:25°01'45.10 E:121°26'47.5	<input checked="" type="checkbox"/> 正常 <input type="checkbox"/> 立即改善 <input type="checkbox"/> 注意改善 <input type="checkbox"/> 計畫改善		<input type="checkbox"/> 歲修計畫 <input type="checkbox"/> 新建計畫 <input type="checkbox"/> 相關計畫 <input type="checkbox"/> 其他	

編號	水系	編號 (座)	水門名稱	座標或樁號	抽查結果	經費 (仟元)	列入計畫別	備註
249	塔寮坑溪	5.30.11	瓊林橋上游左岸 2 (水門編號:AL002)	N:25°01'45.60 E:121°26'47.1	<input checked="" type="checkbox"/> 正常 <input type="checkbox"/> 立即改善 <input type="checkbox"/> 注意改善 <input type="checkbox"/> 計畫改善		<input type="checkbox"/> 歲修計畫 <input type="checkbox"/> 新建計畫 <input type="checkbox"/> 相關計畫 <input type="checkbox"/> 其他	
250	塔寮坑溪	5.30.12	瓊林橋上游左岸 3 (水門編號:AL003)	N:25°01'46.20 E:121°26'46.3	<input checked="" type="checkbox"/> 正常 <input type="checkbox"/> 立即改善 <input type="checkbox"/> 注意改善 <input type="checkbox"/> 計畫改善		<input type="checkbox"/> 歲修計畫 <input type="checkbox"/> 新建計畫 <input type="checkbox"/> 相關計畫 <input type="checkbox"/> 其他	
251	塔寮坑溪	5.30.13	瓊林橋上游左岸 4 (水門編號:AL004)	N:25°01'46.30 E:121°26'45.0	<input checked="" type="checkbox"/> 正常 <input type="checkbox"/> 立即改善 <input type="checkbox"/> 注意改善 <input type="checkbox"/> 計畫改善		<input type="checkbox"/> 歲修計畫 <input type="checkbox"/> 新建計畫 <input type="checkbox"/> 相關計畫 <input type="checkbox"/> 其他	
252	塔寮坑溪	5.30.14	瓊林橋上游左岸 6 (水門編號:AL005)	N:25°01'47.20 E:121°26'42.6	<input checked="" type="checkbox"/> 正常 <input type="checkbox"/> 立即改善 <input type="checkbox"/> 注意改善 <input type="checkbox"/> 計畫改善		<input type="checkbox"/> 歲修計畫 <input type="checkbox"/> 新建計畫 <input type="checkbox"/> 相關計畫 <input type="checkbox"/> 其他	
253	塔寮坑溪	5.30.15	瓊林橋上游左岸 7 (水門編號:AL006)	N:25°10'48.30 E:121°26'41.0	<input checked="" type="checkbox"/> 正常 <input type="checkbox"/> 立即改善 <input type="checkbox"/> 注意改善 <input type="checkbox"/> 計畫改善		<input type="checkbox"/> 歲修計畫 <input type="checkbox"/> 新建計畫 <input type="checkbox"/> 相關計畫 <input type="checkbox"/> 其他	
254	塔寮坑溪	5.30.16	瓊林橋上游左岸 8 (水門編號:AL007)	N:25°01'48.30 E:121°26'39.7	<input checked="" type="checkbox"/> 正常 <input type="checkbox"/> 立即改善 <input type="checkbox"/> 注意改善 <input type="checkbox"/> 計畫改善		<input type="checkbox"/> 歲修計畫 <input type="checkbox"/> 新建計畫 <input type="checkbox"/> 相關計畫 <input type="checkbox"/> 其他	
255	塔寮坑溪	5.30.17	瓊林橋上游左岸 9 (水門編號:AL008)	N:25°01'48.10 E:121°26'38.3	<input checked="" type="checkbox"/> 正常 <input type="checkbox"/> 立即改善 <input type="checkbox"/> 注意改善 <input type="checkbox"/> 計畫改善		<input type="checkbox"/> 歲修計畫 <input type="checkbox"/> 新建計畫 <input type="checkbox"/> 相關計畫 <input type="checkbox"/> 其他	
256	塔寮坑溪	5.30.18	瓊林橋上游左岸 10 (水門編號:AL009)	N:25°01'47.70 E:121°26'36.7	<input checked="" type="checkbox"/> 正常 <input type="checkbox"/> 立即改善 <input type="checkbox"/> 注意改善 <input type="checkbox"/> 計畫改善		<input type="checkbox"/> 歲修計畫 <input type="checkbox"/> 新建計畫 <input type="checkbox"/> 相關計畫 <input type="checkbox"/> 其他	
257	塔寮坑溪	5.30.19	瓊林橋上游左岸 11 (水門編號:AL010)	N:25°01'47.40 E:121°26'35.9	<input checked="" type="checkbox"/> 正常 <input type="checkbox"/> 立即改善 <input type="checkbox"/> 注意改善 <input type="checkbox"/> 計畫改善		<input type="checkbox"/> 歲修計畫 <input type="checkbox"/> 新建計畫 <input type="checkbox"/> 相關計畫 <input type="checkbox"/> 其他	
258	塔寮坑溪	5.30.20	瓊泰橋上游右岸 1 (水門編號:AR011)	N:25°01'46.40 E:121°26'35.3	<input checked="" type="checkbox"/> 正常 <input type="checkbox"/> 立即改善 <input type="checkbox"/> 注意改善 <input type="checkbox"/> 計畫改善		<input type="checkbox"/> 歲修計畫 <input type="checkbox"/> 新建計畫 <input type="checkbox"/> 相關計畫 <input type="checkbox"/> 其他	

編號	水系	編號 (座)	水門名稱	座標或樁號	抽查結果	經費 (仟元)	列入計畫別	備註
259	塔寮坑溪	5.30.21	瓊泰橋上游右岸 2 (水門編號:AR012)	N:25°01'45.90 E:121°26'33.5	<input checked="" type="checkbox"/> 正常 <input type="checkbox"/> 立即改善 <input type="checkbox"/> 注意改善 <input type="checkbox"/> 計畫改善		<input type="checkbox"/> 歲修計畫 <input type="checkbox"/> 新建計畫 <input type="checkbox"/> 相關計畫 <input type="checkbox"/> 其他	
260	塔寮坑溪	5.30.22	瓊泰橋上游右岸 3 (水門編號:AR013)	N:25°01'45.40 E:121°26'32.1	<input checked="" type="checkbox"/> 正常 <input type="checkbox"/> 立即改善 <input type="checkbox"/> 注意改善 <input type="checkbox"/> 計畫改善		<input type="checkbox"/> 歲修計畫 <input type="checkbox"/> 新建計畫 <input type="checkbox"/> 相關計畫 <input type="checkbox"/> 其他	
261	塔寮坑溪	5.30.23	瓊泰橋上游右岸 4 (水門編號:AR014)	N:25°01'45.10 E:121°26'31.1	<input checked="" type="checkbox"/> 正常 <input type="checkbox"/> 立即改善 <input type="checkbox"/> 注意改善 <input type="checkbox"/> 計畫改善		<input type="checkbox"/> 歲修計畫 <input type="checkbox"/> 新建計畫 <input type="checkbox"/> 相關計畫 <input type="checkbox"/> 其他	
262	塔寮坑溪	5.30.24	瓊泰橋上游右岸 5 (水門編號:AR018)	N:25°01'43.40 E:121°26'29.7	<input checked="" type="checkbox"/> 正常 <input type="checkbox"/> 立即改善 <input type="checkbox"/> 注意改善 <input type="checkbox"/> 計畫改善		<input type="checkbox"/> 歲修計畫 <input type="checkbox"/> 新建計畫 <input type="checkbox"/> 相關計畫 <input type="checkbox"/> 其他	
263	塔寮坑溪	5.30.25	瓊泰橋上游右岸 6 (水門編號:AR019)	N:25°01'42.80 E:121°26'29.4	<input checked="" type="checkbox"/> 正常 <input type="checkbox"/> 立即改善 <input type="checkbox"/> 注意改善 <input type="checkbox"/> 計畫改善		<input type="checkbox"/> 歲修計畫 <input type="checkbox"/> 新建計畫 <input type="checkbox"/> 相關計畫 <input type="checkbox"/> 其他	
264	塔寮坑溪	5.30.26	瓊泰橋上游右岸 7 (水門編號:AR020)	N:25°01'42.60 E:121°26'29.3	<input checked="" type="checkbox"/> 正常 <input type="checkbox"/> 立即改善 <input type="checkbox"/> 注意改善 <input type="checkbox"/> 計畫改善		<input type="checkbox"/> 歲修計畫 <input type="checkbox"/> 新建計畫 <input type="checkbox"/> 相關計畫 <input type="checkbox"/> 其他	
265	塔寮坑溪	5.30.27	瓊泰橋上游右岸 8 (水門編號:AR021)	N:25°01'42.00 E:121°26'27.7	<input checked="" type="checkbox"/> 正常 <input type="checkbox"/> 立即改善 <input type="checkbox"/> 注意改善 <input type="checkbox"/> 計畫改善		<input type="checkbox"/> 歲修計畫 <input type="checkbox"/> 新建計畫 <input type="checkbox"/> 相關計畫 <input type="checkbox"/> 其他	
266	塔寮坑溪	5.30.28	瓊泰橋上游右岸 9 (水門編號:AR022)	N:25°01'38.60 E:121°26'24.4	<input checked="" type="checkbox"/> 正常 <input type="checkbox"/> 立即改善 <input type="checkbox"/> 注意改善 <input type="checkbox"/> 計畫改善		<input type="checkbox"/> 歲修計畫 <input type="checkbox"/> 新建計畫 <input type="checkbox"/> 相關計畫 <input type="checkbox"/> 其他	
267	塔寮坑溪	5.30.29	瓊泰橋上游右岸 10 (水門編號:AR023)	N:25°01'39.50 E:121°26'19.8	<input checked="" type="checkbox"/> 正常 <input type="checkbox"/> 立即改善 <input type="checkbox"/> 注意改善 <input type="checkbox"/> 計畫改善		<input type="checkbox"/> 歲修計畫 <input type="checkbox"/> 新建計畫 <input type="checkbox"/> 相關計畫 <input type="checkbox"/> 其他	
268	塔寮坑溪	5.30.30	瓊泰橋上游右岸 11 (水門編號:AR024)	N:25°01'39.80 E:121°26'19.2	<input checked="" type="checkbox"/> 正常 <input type="checkbox"/> 立即改善 <input type="checkbox"/> 注意改善 <input type="checkbox"/> 計畫改善		<input type="checkbox"/> 歲修計畫 <input type="checkbox"/> 新建計畫 <input type="checkbox"/> 相關計畫 <input type="checkbox"/> 其他	

編號	水系	編號 (座)	水門名稱	座標或樁號	抽查結果	經費 (仟元)	列入計畫別	備註
269	塔寮坑溪	5.30.31	瓊泰橋上游右岸 12 (水門編號:AR025)	N:25°01'40.00 E:121°26'16.5	<input checked="" type="checkbox"/> 正常 <input type="checkbox"/> 立即改善 <input type="checkbox"/> 注意改善 <input type="checkbox"/> 計畫改善		<input type="checkbox"/> 歲修計畫 <input type="checkbox"/> 新建計畫 <input type="checkbox"/> 相關計畫 <input type="checkbox"/> 其他	
270	塔寮坑溪	5.30.32	瓊泰橋上游右岸 13 (水門編號:AR026)	N:25°01'39.90 E:121°26'16.0	<input checked="" type="checkbox"/> 正常 <input type="checkbox"/> 立即改善 <input type="checkbox"/> 注意改善 <input type="checkbox"/> 計畫改善		<input type="checkbox"/> 歲修計畫 <input type="checkbox"/> 新建計畫 <input type="checkbox"/> 相關計畫 <input type="checkbox"/> 其他	
271	塔寮坑溪	5.30.33	瓊泰橋上游左岸 1 (水門編號:AL011)	N:25°01'47.00 E:121°26'34.7	<input checked="" type="checkbox"/> 正常 <input type="checkbox"/> 立即改善 <input type="checkbox"/> 注意改善 <input type="checkbox"/> 計畫改善		<input type="checkbox"/> 歲修計畫 <input type="checkbox"/> 新建計畫 <input type="checkbox"/> 相關計畫 <input type="checkbox"/> 其他	
272	塔寮坑溪	5.30.34	瓊泰橋上游左岸 2 (水門編號:AL012)	N:25°01'46.80 E:121°26'34.1	<input checked="" type="checkbox"/> 正常 <input type="checkbox"/> 立即改善 <input type="checkbox"/> 注意改善 <input type="checkbox"/> 計畫改善		<input type="checkbox"/> 歲修計畫 <input type="checkbox"/> 新建計畫 <input type="checkbox"/> 相關計畫 <input type="checkbox"/> 其他	
273	塔寮坑溪	5.30.35	瓊泰橋上游左岸 3 (水門編號:AL013)	N:25°01'46.70 E:121°26'33.9	<input checked="" type="checkbox"/> 正常 <input type="checkbox"/> 立即改善 <input type="checkbox"/> 注意改善 <input type="checkbox"/> 計畫改善		<input type="checkbox"/> 歲修計畫 <input type="checkbox"/> 新建計畫 <input type="checkbox"/> 相關計畫 <input type="checkbox"/> 其他	
274	塔寮坑溪	5.30.36	瓊泰橋上游左岸 4 (水門編號:AL014)	N:25°01'46.60 E:121°26'33.4	<input checked="" type="checkbox"/> 正常 <input type="checkbox"/> 立即改善 <input type="checkbox"/> 注意改善 <input type="checkbox"/> 計畫改善		<input type="checkbox"/> 歲修計畫 <input type="checkbox"/> 新建計畫 <input type="checkbox"/> 相關計畫 <input type="checkbox"/> 其他	
275	塔寮坑溪	5.30.37	瓊泰橋上游左岸 5 (水門編號:AL015)	N:25°01'46.20 E:121°26'32.4	<input checked="" type="checkbox"/> 正常 <input type="checkbox"/> 立即改善 <input type="checkbox"/> 注意改善 <input type="checkbox"/> 計畫改善		<input type="checkbox"/> 歲修計畫 <input type="checkbox"/> 新建計畫 <input type="checkbox"/> 相關計畫 <input type="checkbox"/> 其他	
276	塔寮坑溪	5.30.38	瓊泰橋上游左岸 6 (水門編號:AL016)	N:25°01'45.90 E:121°26'31.4	<input checked="" type="checkbox"/> 正常 <input type="checkbox"/> 立即改善 <input type="checkbox"/> 注意改善 <input type="checkbox"/> 計畫改善		<input type="checkbox"/> 歲修計畫 <input type="checkbox"/> 新建計畫 <input type="checkbox"/> 相關計畫 <input type="checkbox"/> 其他	
277	塔寮坑溪	5.30.39	瓊泰橋上游左岸 7 (水門編號:AL017)	N:25°01'45.20 E:121°26'29.6	<input checked="" type="checkbox"/> 正常 <input type="checkbox"/> 立即改善 <input type="checkbox"/> 注意改善 <input type="checkbox"/> 計畫改善		<input type="checkbox"/> 歲修計畫 <input type="checkbox"/> 新建計畫 <input type="checkbox"/> 相關計畫 <input type="checkbox"/> 其他	
278	塔寮坑溪	5.30.40	瓊泰橋上游左岸 8 (水門編號:AL018)	N:25°01'44.50 E:121°26'30.1	<input checked="" type="checkbox"/> 正常 <input type="checkbox"/> 立即改善 <input type="checkbox"/> 注意改善 <input type="checkbox"/> 計畫改善		<input type="checkbox"/> 歲修計畫 <input type="checkbox"/> 新建計畫 <input type="checkbox"/> 相關計畫 <input type="checkbox"/> 其他	

編號	水系	編號 (座)	水門名稱	座標或樁號	抽查結果	經費 (仟元)	列入計畫別	備註
279	塔寮坑溪	5.30.41	瓊泰橋上游左岸9 (水門編號:AL019)	N:25°01'44.50 E:121°26'30.8	<input checked="" type="checkbox"/> 正常 <input type="checkbox"/> 立即改善 <input type="checkbox"/> 注意改善 <input type="checkbox"/> 計畫改善		<input type="checkbox"/> 歲修計畫 <input type="checkbox"/> 新建計畫 <input type="checkbox"/> 相關計畫 <input type="checkbox"/> 其他	
280	塔寮坑溪	5.30.42	瓊泰橋上游左岸10 (水門編號:AL020)	N:25°01'44.30 E:121°26'29.9	<input checked="" type="checkbox"/> 正常 <input type="checkbox"/> 立即改善 <input type="checkbox"/> 注意改善 <input type="checkbox"/> 計畫改善		<input type="checkbox"/> 歲修計畫 <input type="checkbox"/> 新建計畫 <input type="checkbox"/> 相關計畫 <input type="checkbox"/> 其他	
281	塔寮坑溪	5.30.43	瓊泰橋上游左岸11 (水門編號:AL021)	N:25°01'42.80 E:121°26'29.5	<input checked="" type="checkbox"/> 正常 <input type="checkbox"/> 立即改善 <input type="checkbox"/> 注意改善 <input type="checkbox"/> 計畫改善		<input type="checkbox"/> 歲修計畫 <input type="checkbox"/> 新建計畫 <input type="checkbox"/> 相關計畫 <input type="checkbox"/> 其他	
282	塔寮坑溪	5.30.44	瓊泰橋上游左岸12 (水門編號:AL022)	N:25°01'40.70 E:121°26'29.1	<input checked="" type="checkbox"/> 正常 <input type="checkbox"/> 立即改善 <input type="checkbox"/> 注意改善 <input type="checkbox"/> 計畫改善		<input type="checkbox"/> 歲修計畫 <input type="checkbox"/> 新建計畫 <input type="checkbox"/> 相關計畫 <input type="checkbox"/> 其他	
283	塔寮坑溪	5.30.45	瓊泰橋上游左岸13 (水門編號:AL023)	N:25°01'38.00 E:121°26'26.7	<input checked="" type="checkbox"/> 正常 <input type="checkbox"/> 立即改善 <input type="checkbox"/> 注意改善 <input type="checkbox"/> 計畫改善		<input type="checkbox"/> 歲修計畫 <input type="checkbox"/> 新建計畫 <input type="checkbox"/> 相關計畫 <input type="checkbox"/> 其他	
284	塔寮坑溪	5.30.46	瓊泰橋上游左岸14 (水門編號:AL024)	N:25°01'39.90 E:121°26'24.5	<input checked="" type="checkbox"/> 正常 <input type="checkbox"/> 立即改善 <input type="checkbox"/> 注意改善 <input type="checkbox"/> 計畫改善		<input type="checkbox"/> 歲修計畫 <input type="checkbox"/> 新建計畫 <input type="checkbox"/> 相關計畫 <input type="checkbox"/> 其他	
285	塔寮坑溪	5.30.47	瓊泰橋上游左岸15 (水門編號:AL025)	N:25°01'39.90 E:121°26'19.8	<input checked="" type="checkbox"/> 正常 <input type="checkbox"/> 立即改善 <input type="checkbox"/> 注意改善 <input type="checkbox"/> 計畫改善		<input type="checkbox"/> 歲修計畫 <input type="checkbox"/> 新建計畫 <input type="checkbox"/> 相關計畫 <input type="checkbox"/> 其他	
286	塔寮坑溪	5.30.48	瓊泰橋上游左岸16 (水門編號:AL026)	N:25°01'40.30 E:121°26'15.8	<input checked="" type="checkbox"/> 正常 <input type="checkbox"/> 立即改善 <input type="checkbox"/> 注意改善 <input type="checkbox"/> 計畫改善		<input type="checkbox"/> 歲修計畫 <input type="checkbox"/> 新建計畫 <input type="checkbox"/> 相關計畫 <input type="checkbox"/> 其他	
287	塔寮坑溪	5.30.49	瓊林橋上游右岸 (水門編號:SR001)	N:25°01'44.70 E:121°26'47.1	<input checked="" type="checkbox"/> 正常 <input type="checkbox"/> 立即改善 <input type="checkbox"/> 注意改善 <input type="checkbox"/> 計畫改善		<input type="checkbox"/> 歲修計畫 <input type="checkbox"/> 新建計畫 <input type="checkbox"/> 相關計畫 <input type="checkbox"/> 其他	
288	塔寮坑溪	5.30.50	瓊林橋上游右岸 (水門編號:SR002)	N:25°01'44.70 E:121°26'47.0	<input checked="" type="checkbox"/> 正常 <input type="checkbox"/> 立即改善 <input type="checkbox"/> 注意改善 <input type="checkbox"/> 計畫改善		<input type="checkbox"/> 歲修計畫 <input type="checkbox"/> 新建計畫 <input type="checkbox"/> 相關計畫 <input type="checkbox"/> 其他	

編號	水系	編號 (座)	水門名稱	座標或椿號	抽查結果	經費 (仟元)	列入計畫別	備註
289	塔寮坑溪	5.30.51	瓊林橋上游右岸(水門編號:SR003)	N:25°01'45.40 E:121°26'46.1	<input checked="" type="checkbox"/> 正常 <input type="checkbox"/> 立即改善 <input type="checkbox"/> 注意改善 <input type="checkbox"/> 計畫改善		<input type="checkbox"/> 歲修計畫 <input type="checkbox"/> 新建計畫 <input type="checkbox"/> 相關計畫 <input type="checkbox"/> 其他	
290	塔寮坑溪	5.30.52	瓊林橋上游右岸(水門編號:SR004)	N:25°01'45.90 E:121°26'43.4	<input checked="" type="checkbox"/> 正常 <input type="checkbox"/> 立即改善 <input type="checkbox"/> 注意改善 <input type="checkbox"/> 計畫改善		<input type="checkbox"/> 歲修計畫 <input type="checkbox"/> 新建計畫 <input type="checkbox"/> 相關計畫 <input type="checkbox"/> 其他	
291	塔寮坑溪	5.30.53	瓊林橋上游右岸(水門編號:SR005)	N:25°01'46.60 E:121°26'42.1	<input checked="" type="checkbox"/> 正常 <input type="checkbox"/> 立即改善 <input type="checkbox"/> 注意改善 <input type="checkbox"/> 計畫改善		<input type="checkbox"/> 歲修計畫 <input type="checkbox"/> 新建計畫 <input type="checkbox"/> 相關計畫 <input type="checkbox"/> 其他	
292	塔寮坑溪	5.30.54	瓊林橋上游右岸(水門編號:SR006)	N:25°01'46.60 E:121°26'42.0	<input checked="" type="checkbox"/> 正常 <input type="checkbox"/> 立即改善 <input type="checkbox"/> 注意改善 <input type="checkbox"/> 計畫改善		<input type="checkbox"/> 歲修計畫 <input type="checkbox"/> 新建計畫 <input type="checkbox"/> 相關計畫 <input type="checkbox"/> 其他	
293	塔寮坑溪	5.30.55	瓊林橋上游右岸(水門編號:SR007)	N:25°01'46.90 E:121°26'41.8	<input checked="" type="checkbox"/> 正常 <input type="checkbox"/> 立即改善 <input type="checkbox"/> 注意改善 <input type="checkbox"/> 計畫改善		<input type="checkbox"/> 歲修計畫 <input type="checkbox"/> 新建計畫 <input type="checkbox"/> 相關計畫 <input type="checkbox"/> 其他	
294	塔寮坑溪	5.30.56	瓊林橋上游右岸(水門編號:SR008)	N:25°01'47.20 E:121°26'41.5	<input checked="" type="checkbox"/> 正常 <input type="checkbox"/> 立即改善 <input type="checkbox"/> 注意改善 <input type="checkbox"/> 計畫改善		<input type="checkbox"/> 歲修計畫 <input type="checkbox"/> 新建計畫 <input type="checkbox"/> 相關計畫 <input type="checkbox"/> 其他	
295	塔寮坑溪	5.30.57	瓊林橋上游右岸(水門編號:SR009)	N:25°01'47.30 E:121°26'41.4	<input checked="" type="checkbox"/> 正常 <input type="checkbox"/> 立即改善 <input type="checkbox"/> 注意改善 <input type="checkbox"/> 計畫改善		<input type="checkbox"/> 歲修計畫 <input type="checkbox"/> 新建計畫 <input type="checkbox"/> 相關計畫 <input type="checkbox"/> 其他	
296	塔寮坑溪	5.30.58	瓊林橋上游右岸(水門編號:SR010)	N:25°01'47.40 E:121°26'41.2	<input checked="" type="checkbox"/> 正常 <input type="checkbox"/> 立即改善 <input type="checkbox"/> 注意改善 <input type="checkbox"/> 計畫改善		<input type="checkbox"/> 歲修計畫 <input type="checkbox"/> 新建計畫 <input type="checkbox"/> 相關計畫 <input type="checkbox"/> 其他	
297	塔寮坑溪	5.30.59	瓊林橋上游右岸(水門編號:SR011)	N:25°01'47.50 E:121°26'41.1	<input checked="" type="checkbox"/> 正常 <input type="checkbox"/> 立即改善 <input type="checkbox"/> 注意改善 <input type="checkbox"/> 計畫改善		<input type="checkbox"/> 歲修計畫 <input type="checkbox"/> 新建計畫 <input type="checkbox"/> 相關計畫 <input type="checkbox"/> 其他	
298	塔寮坑溪	5.30.60	瓊林橋上游右岸(水門編號:SR012)	N:25°01'47.70 E:121°26'40.7	<input checked="" type="checkbox"/> 正常 <input type="checkbox"/> 立即改善 <input type="checkbox"/> 注意改善 <input type="checkbox"/> 計畫改善		<input type="checkbox"/> 歲修計畫 <input type="checkbox"/> 新建計畫 <input type="checkbox"/> 相關計畫 <input type="checkbox"/> 其他	

編號	水系	編號 (座)	水門名稱	座標或樁號	抽查結果	經費 (仟元)	列入計畫別	備註
299	塔寮坑溪	5.30.61	瓊林橋上游右岸(水門編號:SR013)	N:25°01'46.90 E:121°26'36.9	<input checked="" type="checkbox"/> 正常 <input type="checkbox"/> 立即改善 <input type="checkbox"/> 注意改善 <input type="checkbox"/> 計畫改善		<input type="checkbox"/> 歲修計畫 <input type="checkbox"/> 新建計畫 <input type="checkbox"/> 相關計畫 <input type="checkbox"/> 其他	
300	塔寮坑溪	5.30.62	瓊林橋上游右岸(水門編號:SR014)	N:25°01'46.70 E:121°26'36.2	<input checked="" type="checkbox"/> 正常 <input type="checkbox"/> 立即改善 <input type="checkbox"/> 注意改善 <input type="checkbox"/> 計畫改善		<input type="checkbox"/> 歲修計畫 <input type="checkbox"/> 新建計畫 <input type="checkbox"/> 相關計畫 <input type="checkbox"/> 其他	
301	塔寮坑溪	5.30.63	瓊林橋上游右岸(水門編號:SR015)	N:25°01'46.70 E:121°26'36.1	<input checked="" type="checkbox"/> 正常 <input type="checkbox"/> 立即改善 <input type="checkbox"/> 注意改善 <input type="checkbox"/> 計畫改善		<input type="checkbox"/> 歲修計畫 <input type="checkbox"/> 新建計畫 <input type="checkbox"/> 相關計畫 <input type="checkbox"/> 其他	
302	塔寮坑溪	5.30.64	瓊林橋上游右岸(水門編號:SR016)	N:25°01'46.70 E:121°26'36.0	<input checked="" type="checkbox"/> 正常 <input type="checkbox"/> 立即改善 <input type="checkbox"/> 注意改善 <input type="checkbox"/> 計畫改善		<input type="checkbox"/> 歲修計畫 <input type="checkbox"/> 新建計畫 <input type="checkbox"/> 相關計畫 <input type="checkbox"/> 其他	
303	塔寮坑溪	5.30.65	瓊林橋上游右岸(水門編號:SR017)	N:25°01'46.70 E:121°26'36.0	<input checked="" type="checkbox"/> 正常 <input type="checkbox"/> 立即改善 <input type="checkbox"/> 注意改善 <input type="checkbox"/> 計畫改善		<input type="checkbox"/> 歲修計畫 <input type="checkbox"/> 新建計畫 <input type="checkbox"/> 相關計畫 <input type="checkbox"/> 其他	
304	塔寮坑溪	5.30.66	瓊林橋上游右岸(水門編號:SR018)	N:25°01'46.70 E:121°26'35.8	<input checked="" type="checkbox"/> 正常 <input type="checkbox"/> 立即改善 <input type="checkbox"/> 注意改善 <input type="checkbox"/> 計畫改善		<input type="checkbox"/> 歲修計畫 <input type="checkbox"/> 新建計畫 <input type="checkbox"/> 相關計畫 <input type="checkbox"/> 其他	
305	塔寮坑溪	5.30.67	瓊林橋上游右岸(水門編號:SR027)	N:2769164 E:294882	<input checked="" type="checkbox"/> 正常 <input type="checkbox"/> 立即改善 <input type="checkbox"/> 注意改善 <input type="checkbox"/> 計畫改善		<input type="checkbox"/> 歲修計畫 <input type="checkbox"/> 新建計畫 <input type="checkbox"/> 相關計畫 <input type="checkbox"/> 其他	
306	塔寮坑溪	5.30.68	瓊林橋上游右岸(水門編號:SR028)	N:2769164 E:294877	<input checked="" type="checkbox"/> 正常 <input type="checkbox"/> 立即改善 <input type="checkbox"/> 注意改善 <input type="checkbox"/> 計畫改善		<input type="checkbox"/> 歲修計畫 <input type="checkbox"/> 新建計畫 <input type="checkbox"/> 相關計畫 <input type="checkbox"/> 其他	
307	塔寮坑溪	5.30.69	瓊林橋上游左岸(水門編號:SL001)	N:25°01'45.50 E:121°26'47.1	<input checked="" type="checkbox"/> 正常 <input type="checkbox"/> 立即改善 <input type="checkbox"/> 注意改善 <input type="checkbox"/> 計畫改善		<input type="checkbox"/> 歲修計畫 <input type="checkbox"/> 新建計畫 <input type="checkbox"/> 相關計畫 <input type="checkbox"/> 其他	
308	塔寮坑溪	5.30.70	瓊林橋上游左岸(水門編號:SL002)	N:25°1'45.8 E:121°26'46.7	<input checked="" type="checkbox"/> 正常 <input type="checkbox"/> 立即改善 <input type="checkbox"/> 注意改善 <input type="checkbox"/> 計畫改善		<input type="checkbox"/> 歲修計畫 <input type="checkbox"/> 新建計畫 <input type="checkbox"/> 相關計畫 <input type="checkbox"/> 其他	

編號	水系	編號 (座)	水門名稱	座標或樁號	抽查結果	經費 (仟元)	列入計畫別	備註
309	塔寮坑溪	5.30.71	瓊林橋上游左岸(水門編號:SL003)	N:25°1'45.8 E:121°26'46.5	<input checked="" type="checkbox"/> 正常 <input type="checkbox"/> 立即改善 <input type="checkbox"/> 注意改善 <input type="checkbox"/> 計畫改善		<input type="checkbox"/> 歲修計畫 <input type="checkbox"/> 新建計畫 <input type="checkbox"/> 相關計畫 <input type="checkbox"/> 其他	
310	塔寮坑溪	5.30.72	瓊林橋上游左岸(水門編號:SL004)	N:25°1'46.0 E:121°26'44.8	<input checked="" type="checkbox"/> 正常 <input type="checkbox"/> 立即改善 <input type="checkbox"/> 注意改善 <input type="checkbox"/> 計畫改善		<input type="checkbox"/> 歲修計畫 <input type="checkbox"/> 新建計畫 <input type="checkbox"/> 相關計畫 <input type="checkbox"/> 其他	
311	塔寮坑溪	5.30.73	瓊林橋上游左岸(水門編號:SL005)	N:25°1'46.3 E:121°26'44.6	<input checked="" type="checkbox"/> 正常 <input type="checkbox"/> 立即改善 <input type="checkbox"/> 注意改善 <input type="checkbox"/> 計畫改善		<input type="checkbox"/> 歲修計畫 <input type="checkbox"/> 新建計畫 <input type="checkbox"/> 相關計畫 <input type="checkbox"/> 其他	
312	塔寮坑溪	5.30.74	瓊林橋上游左岸(水門編號:SL006)	N:25°1'46.3 E:121°26'44.5	<input checked="" type="checkbox"/> 正常 <input type="checkbox"/> 立即改善 <input type="checkbox"/> 注意改善 <input type="checkbox"/> 計畫改善		<input type="checkbox"/> 歲修計畫 <input type="checkbox"/> 新建計畫 <input type="checkbox"/> 相關計畫 <input type="checkbox"/> 其他	
313	塔寮坑溪	5.30.75	瓊林橋上游左岸(水門編號:SL023)	N:25°1'48.0 E:121°26'38.0	<input checked="" type="checkbox"/> 正常 <input type="checkbox"/> 立即改善 <input type="checkbox"/> 注意改善 <input type="checkbox"/> 計畫改善		<input type="checkbox"/> 歲修計畫 <input type="checkbox"/> 新建計畫 <input type="checkbox"/> 相關計畫 <input type="checkbox"/> 其他	
314	塔寮坑溪	5.30.76	瓊林橋上游左岸(水門編號:SL024)	N:25°1'47.3 E:121°26'35.8	<input checked="" type="checkbox"/> 正常 <input type="checkbox"/> 立即改善 <input type="checkbox"/> 注意改善 <input type="checkbox"/> 計畫改善		<input type="checkbox"/> 歲修計畫 <input type="checkbox"/> 新建計畫 <input type="checkbox"/> 相關計畫 <input type="checkbox"/> 其他	
315	塔寮坑溪	5.30.77	瓊林橋上游左岸(水門編號:SL025)	N:25°1'44.7 E:121°26'29.8	<input checked="" type="checkbox"/> 正常 <input type="checkbox"/> 立即改善 <input type="checkbox"/> 注意改善 <input type="checkbox"/> 計畫改善		<input type="checkbox"/> 歲修計畫 <input type="checkbox"/> 新建計畫 <input type="checkbox"/> 相關計畫 <input type="checkbox"/> 其他	
316	塔寮坑溪	5.30.78	瓊林橋上游左岸(水門編號:SL026)	N:25°1'44.7 E:121°26'29.7	<input checked="" type="checkbox"/> 正常 <input type="checkbox"/> 立即改善 <input type="checkbox"/> 注意改善 <input type="checkbox"/> 計畫改善		<input type="checkbox"/> 歲修計畫 <input type="checkbox"/> 新建計畫 <input type="checkbox"/> 相關計畫 <input type="checkbox"/> 其他	
317	塔寮坑溪	5.30.79	瓊林橋上游左岸(水門編號:SL027)	N:25°1'44.6 E:121°26'29.7	<input checked="" type="checkbox"/> 正常 <input type="checkbox"/> 立即改善 <input type="checkbox"/> 注意改善 <input type="checkbox"/> 計畫改善		<input type="checkbox"/> 歲修計畫 <input type="checkbox"/> 新建計畫 <input type="checkbox"/> 相關計畫 <input type="checkbox"/> 其他	
318	塔寮坑溪	5.30.80	瓊林橋上游左岸(水門編號:SL028)	N:25°1'44.6 E:121°26'29.7	<input checked="" type="checkbox"/> 正常 <input type="checkbox"/> 立即改善 <input type="checkbox"/> 注意改善 <input type="checkbox"/> 計畫改善		<input type="checkbox"/> 歲修計畫 <input type="checkbox"/> 新建計畫 <input type="checkbox"/> 相關計畫 <input type="checkbox"/> 其他	

編號	水系	編號 (座)	水門名稱	座標或樁號	抽查結果	經費 (仟元)	列入計畫別	備註
319	塔寮坑溪	5.30.81	瓊林橋上游左岸(水門編號:SL029)	N:25°1'44.5 E:121°26'29.6	<input checked="" type="checkbox"/> 正常 <input type="checkbox"/> 立即改善 <input type="checkbox"/> 注意改善 <input type="checkbox"/> 計畫改善		<input type="checkbox"/> 歲修計畫 <input type="checkbox"/> 新建計畫 <input type="checkbox"/> 相關計畫 <input type="checkbox"/> 其他	
320	塔寮坑溪	5.30.82	瓊林橋上游左岸(水門編號:SL030)	N:25°1'44.5 E:121°26'29.6	<input checked="" type="checkbox"/> 正常 <input type="checkbox"/> 立即改善 <input type="checkbox"/> 注意改善 <input type="checkbox"/> 計畫改善		<input type="checkbox"/> 歲修計畫 <input type="checkbox"/> 新建計畫 <input type="checkbox"/> 相關計畫 <input type="checkbox"/> 其他	
321	塔寮坑溪	5.30.83	瓊林橋上游左岸(水門編號:SL031)	N:25°1'44.4 E:121°26'29.5	<input checked="" type="checkbox"/> 正常 <input type="checkbox"/> 立即改善 <input type="checkbox"/> 注意改善 <input type="checkbox"/> 計畫改善		<input type="checkbox"/> 歲修計畫 <input type="checkbox"/> 新建計畫 <input type="checkbox"/> 相關計畫 <input type="checkbox"/> 其他	
322	塔寮坑溪	5.30.84	瓊林橋上游左岸(水門編號:SL032)	N:25°1'44.4 E:121°26'29.5	<input checked="" type="checkbox"/> 正常 <input type="checkbox"/> 立即改善 <input type="checkbox"/> 注意改善 <input type="checkbox"/> 計畫改善		<input type="checkbox"/> 歲修計畫 <input type="checkbox"/> 新建計畫 <input type="checkbox"/> 相關計畫 <input type="checkbox"/> 其他	
323	塔寮坑溪	5.30.85	瓊林橋上游左岸(水門編號:SL033)	N:25°1'44.3 E:121°26'29.5	<input checked="" type="checkbox"/> 正常 <input type="checkbox"/> 立即改善 <input type="checkbox"/> 注意改善 <input type="checkbox"/> 計畫改善		<input type="checkbox"/> 歲修計畫 <input type="checkbox"/> 新建計畫 <input type="checkbox"/> 相關計畫 <input type="checkbox"/> 其他	
324	塔寮坑溪	5.30.86	瓊林橋上游左岸(水門編號:SL034)	N:25°1'44.3 E:121°26'29.4	<input checked="" type="checkbox"/> 正常 <input type="checkbox"/> 立即改善 <input type="checkbox"/> 注意改善 <input type="checkbox"/> 計畫改善		<input type="checkbox"/> 歲修計畫 <input type="checkbox"/> 新建計畫 <input type="checkbox"/> 相關計畫 <input type="checkbox"/> 其他	
325	塔寮坑溪	5.30.87	瓊林橋上游左岸(水門編號:SL035)	N:25°1'44.2 E:121°26'29.4	<input checked="" type="checkbox"/> 正常 <input type="checkbox"/> 立即改善 <input type="checkbox"/> 注意改善 <input type="checkbox"/> 計畫改善		<input type="checkbox"/> 歲修計畫 <input type="checkbox"/> 新建計畫 <input type="checkbox"/> 相關計畫 <input type="checkbox"/> 其他	
326	塔寮坑溪	5.30.88	瓊林橋上游左岸(水門編號:SL036)	N:25°1'44.2 E:121°26'29.3	<input checked="" type="checkbox"/> 正常 <input type="checkbox"/> 立即改善 <input type="checkbox"/> 注意改善 <input type="checkbox"/> 計畫改善		<input type="checkbox"/> 歲修計畫 <input type="checkbox"/> 新建計畫 <input type="checkbox"/> 相關計畫 <input type="checkbox"/> 其他	
327	塔寮坑溪	5.30.89	瓊林橋上游左岸(水門編號:SL037)	N:25°1'44.1 E:121°26'29.2	<input checked="" type="checkbox"/> 正常 <input type="checkbox"/> 立即改善 <input type="checkbox"/> 注意改善 <input type="checkbox"/> 計畫改善		<input type="checkbox"/> 歲修計畫 <input type="checkbox"/> 新建計畫 <input type="checkbox"/> 相關計畫 <input type="checkbox"/> 其他	
328	塔寮坑溪	5.30.90	瓊林橋上游左岸(水門編號:SL038)	N:25°1'44.0 E:121°26'29.2	<input checked="" type="checkbox"/> 正常 <input type="checkbox"/> 立即改善 <input type="checkbox"/> 注意改善 <input type="checkbox"/> 計畫改善		<input type="checkbox"/> 歲修計畫 <input type="checkbox"/> 新建計畫 <input type="checkbox"/> 相關計畫 <input type="checkbox"/> 其他	

編號	水系	編號 (座)	水門名稱	座標或樁號	抽查結果	經費 (仟元)	列入計畫別	備註
329	塔寮坑溪	5.30.91	瓊林橋上游左岸(水門編號:SL039)	N:25°1'40.2 E:121°26'27.1	<input checked="" type="checkbox"/> 正常 <input type="checkbox"/> 立即改善 <input type="checkbox"/> 注意改善 <input type="checkbox"/> 計畫改善		<input type="checkbox"/> 歲修計畫 <input type="checkbox"/> 新建計畫 <input type="checkbox"/> 相關計畫 <input type="checkbox"/> 其他	
330	塔寮坑溪	5.31.1	建國水門	N:25°29'39.16 E:121°27'68.89	<input checked="" type="checkbox"/> 正常 <input type="checkbox"/> 立即改善 <input type="checkbox"/> 注意改善 <input type="checkbox"/> 計畫改善		<input type="checkbox"/> 歲修計畫 <input type="checkbox"/> 新建計畫 <input type="checkbox"/> 相關計畫 <input type="checkbox"/> 其他	
331	塔寮坑溪	5.31.2	建國橋舌閘左一	N:25°01'40.08 E:121°25'06.02	<input checked="" type="checkbox"/> 正常 <input type="checkbox"/> 立即改善 <input type="checkbox"/> 注意改善 <input type="checkbox"/> 計畫改善		<input type="checkbox"/> 歲修計畫 <input type="checkbox"/> 新建計畫 <input type="checkbox"/> 相關計畫 <input type="checkbox"/> 其他	
332	塔寮坑溪	5.31.3	新樹橋上游右岸1(水門編號:AR027)	N:25°1'39.02 E:121°26'15.71	<input checked="" type="checkbox"/> 正常 <input type="checkbox"/> 立即改善 <input type="checkbox"/> 注意改善 <input type="checkbox"/> 計畫改善		<input type="checkbox"/> 歲修計畫 <input type="checkbox"/> 新建計畫 <input type="checkbox"/> 相關計畫 <input type="checkbox"/> 其他	
333	塔寮坑溪	5.31.4	新樹橋上游右岸2(水門編號:AR028)	N:25°1'39.03 E:121°26'13.7	<input checked="" type="checkbox"/> 正常 <input type="checkbox"/> 立即改善 <input type="checkbox"/> 注意改善 <input type="checkbox"/> 計畫改善		<input type="checkbox"/> 歲修計畫 <input type="checkbox"/> 新建計畫 <input type="checkbox"/> 相關計畫 <input type="checkbox"/> 其他	
334	塔寮坑溪	5.31.5	新樹橋上游左岸1(水門編號:AL027)	N:25°1'39.8 E:121°26'15.4	<input checked="" type="checkbox"/> 正常 <input type="checkbox"/> 立即改善 <input type="checkbox"/> 注意改善 <input type="checkbox"/> 計畫改善		<input type="checkbox"/> 歲修計畫 <input type="checkbox"/> 新建計畫 <input type="checkbox"/> 相關計畫 <input type="checkbox"/> 其他	
335	塔寮坑溪	5.31.6	新樹橋上游左岸2(水門編號:AL028)	N:25°1'39.6 E:121°26'12.5	<input checked="" type="checkbox"/> 正常 <input type="checkbox"/> 立即改善 <input type="checkbox"/> 注意改善 <input type="checkbox"/> 計畫改善		<input type="checkbox"/> 歲修計畫 <input type="checkbox"/> 新建計畫 <input type="checkbox"/> 相關計畫 <input type="checkbox"/> 其他	
336	塔寮坑溪	5.31.7	建國一橋上游右岸1(水門編號:AR029)	N:25°1'40.0 E:121°26'55.3	<input checked="" type="checkbox"/> 正常 <input type="checkbox"/> 立即改善 <input type="checkbox"/> 注意改善 <input type="checkbox"/> 計畫改善		<input type="checkbox"/> 歲修計畫 <input type="checkbox"/> 新建計畫 <input type="checkbox"/> 相關計畫 <input type="checkbox"/> 其他	
337	塔寮坑溪	5.31.8	建國一橋上游右岸2(水門編號:AR030)	N:25°1'38.9 E:121°26'59.3	<input checked="" type="checkbox"/> 正常 <input type="checkbox"/> 立即改善 <input type="checkbox"/> 注意改善 <input type="checkbox"/> 計畫改善		<input type="checkbox"/> 歲修計畫 <input type="checkbox"/> 新建計畫 <input type="checkbox"/> 相關計畫 <input type="checkbox"/> 其他	
338	塔寮坑溪	5.31.9	建國一橋上游右岸3(水門編號:AR031)	N:25°1'39.1 E:121°26'57.3	<input checked="" type="checkbox"/> 正常 <input type="checkbox"/> 立即改善 <input type="checkbox"/> 注意改善 <input type="checkbox"/> 計畫改善		<input type="checkbox"/> 歲修計畫 <input type="checkbox"/> 新建計畫 <input type="checkbox"/> 相關計畫 <input type="checkbox"/> 其他	

編號	水系	編號 (座)	水門名稱	座標或樁號	抽查結果	經費 (仟元)	列入計畫別	備註
339	塔寮坑溪	5.31.10	建國一橋左岸橋下(水門編號:AL029)	N:25°1'40.8 E:121°26'55.6	<input checked="" type="checkbox"/> 正常 <input type="checkbox"/> 立即改善 <input type="checkbox"/> 注意改善 <input type="checkbox"/> 計畫改善		<input type="checkbox"/> 歲修計畫 <input type="checkbox"/> 新建計畫 <input type="checkbox"/> 相關計畫 <input type="checkbox"/> 其他	
340	塔寮坑溪	5.31.11	建國一橋上游左岸1(水門編號:AL030)	N:25°1'40.0 E:121°26'54.5	<input checked="" type="checkbox"/> 正常 <input type="checkbox"/> 立即改善 <input type="checkbox"/> 注意改善 <input type="checkbox"/> 計畫改善		<input type="checkbox"/> 歲修計畫 <input type="checkbox"/> 新建計畫 <input type="checkbox"/> 相關計畫 <input type="checkbox"/> 其他	
341	塔寮坑溪	5.31.12	建國一橋上游左岸2(水門編號:AL031)	N:25°1'39.3 E:121°26'51.6	<input checked="" type="checkbox"/> 正常 <input type="checkbox"/> 立即改善 <input type="checkbox"/> 注意改善 <input type="checkbox"/> 計畫改善		<input type="checkbox"/> 歲修計畫 <input type="checkbox"/> 新建計畫 <input type="checkbox"/> 相關計畫 <input type="checkbox"/> 其他	
342	塔寮坑溪	5.31.13	建國一橋上游左岸3(水門編號:AL032)	N:25°1'39.4 E:121°26'59.9	<input checked="" type="checkbox"/> 正常 <input type="checkbox"/> 立即改善 <input type="checkbox"/> 注意改善 <input type="checkbox"/> 計畫改善		<input type="checkbox"/> 歲修計畫 <input type="checkbox"/> 新建計畫 <input type="checkbox"/> 相關計畫 <input type="checkbox"/> 其他	
343	塔寮坑溪	5.31.14	建國一橋上游左岸4(水門編號:AL033)	N:25°1'39.7 E:121°25'59.1	<input checked="" type="checkbox"/> 正常 <input type="checkbox"/> 立即改善 <input type="checkbox"/> 注意改善 <input type="checkbox"/> 計畫改善		<input type="checkbox"/> 歲修計畫 <input type="checkbox"/> 新建計畫 <input type="checkbox"/> 相關計畫 <input type="checkbox"/> 其他	
344	塔寮坑溪	5.31.15	建國一橋上游左岸5(水門編號:AL034)	N:25°1'39.9 E:121°25'58.2	<input checked="" type="checkbox"/> 正常 <input type="checkbox"/> 立即改善 <input type="checkbox"/> 注意改善 <input type="checkbox"/> 計畫改善		<input type="checkbox"/> 歲修計畫 <input type="checkbox"/> 新建計畫 <input type="checkbox"/> 相關計畫 <input type="checkbox"/> 其他	
345	塔寮坑溪	5.31.16	建國一橋上游左岸6(水門編號:AL035)	N:25°1'39.1 E:121°25'54.7	<input checked="" type="checkbox"/> 正常 <input type="checkbox"/> 立即改善 <input type="checkbox"/> 注意改善 <input type="checkbox"/> 計畫改善		<input type="checkbox"/> 歲修計畫 <input type="checkbox"/> 新建計畫 <input type="checkbox"/> 相關計畫 <input type="checkbox"/> 其他	
346	塔寮坑溪	5.31.17	建國一橋上游左岸7(水門編號:AL036)	N:25°1'38.7 E:121°25'52.6	<input checked="" type="checkbox"/> 正常 <input type="checkbox"/> 立即改善 <input type="checkbox"/> 注意改善 <input type="checkbox"/> 計畫改善		<input type="checkbox"/> 歲修計畫 <input type="checkbox"/> 新建計畫 <input type="checkbox"/> 相關計畫 <input type="checkbox"/> 其他	
347	塔寮坑溪	5.31.18	建國一橋上游左岸8(水門編號:AL037)	N:25°1'39.6 E:121°25'52.6	<input checked="" type="checkbox"/> 正常 <input type="checkbox"/> 立即改善 <input type="checkbox"/> 注意改善 <input type="checkbox"/> 計畫改善		<input type="checkbox"/> 歲修計畫 <input type="checkbox"/> 新建計畫 <input type="checkbox"/> 相關計畫 <input type="checkbox"/> 其他	
348	塔寮坑溪	5.31.19	後港橋上游右岸1(水門編號:AR032)	N:25°1'42.0 E:121°25'46.4	<input checked="" type="checkbox"/> 正常 <input type="checkbox"/> 立即改善 <input type="checkbox"/> 注意改善 <input type="checkbox"/> 計畫改善		<input type="checkbox"/> 歲修計畫 <input type="checkbox"/> 新建計畫 <input type="checkbox"/> 相關計畫 <input type="checkbox"/> 其他	

編號	水系	編號 (座)	水門名稱	座標或樁號	抽查結果	經費 (仟元)	列入計畫別	備註
349	塔寮坑溪	5.31.20	後港橋上游右岸 2 (水門編號:AR035)	N:25°1'41.3 E:121°25'44.2	<input checked="" type="checkbox"/> 正常 <input type="checkbox"/> 立即改善 <input type="checkbox"/> 注意改善 <input type="checkbox"/> 計畫改善		<input type="checkbox"/> 歲修計畫 <input type="checkbox"/> 新建計畫 <input type="checkbox"/> 相關計畫 <input type="checkbox"/> 其他	
350	塔寮坑溪	5.31.21	後港橋上游右岸 3 (水門編號:AR036)	N:25°1'41.1 E:121°25'40.4	<input checked="" type="checkbox"/> 正常 <input type="checkbox"/> 立即改善 <input type="checkbox"/> 注意改善 <input type="checkbox"/> 計畫改善		<input type="checkbox"/> 歲修計畫 <input type="checkbox"/> 新建計畫 <input type="checkbox"/> 相關計畫 <input type="checkbox"/> 其他	
351	塔寮坑溪	5.31.22	後港橋上游左岸 1 (水門編號:AL038)	N:25°1'39.9 E:121°25'48.8	<input checked="" type="checkbox"/> 正常 <input type="checkbox"/> 立即改善 <input type="checkbox"/> 注意改善 <input type="checkbox"/> 計畫改善		<input type="checkbox"/> 歲修計畫 <input type="checkbox"/> 新建計畫 <input type="checkbox"/> 相關計畫 <input type="checkbox"/> 其他	
352	塔寮坑溪	5.31.23	後港橋上游左岸 2 (水門編號:AL039)	N:25°1'40.0 E:121°25'48.2	<input checked="" type="checkbox"/> 正常 <input type="checkbox"/> 立即改善 <input type="checkbox"/> 注意改善 <input type="checkbox"/> 計畫改善		<input type="checkbox"/> 歲修計畫 <input type="checkbox"/> 新建計畫 <input type="checkbox"/> 相關計畫 <input type="checkbox"/> 其他	
353	塔寮坑溪	5.31.24	後港橋上游左岸 3 (水門編號:AL040)	N:25°1'40.2 E:121°25'47.0	<input checked="" type="checkbox"/> 正常 <input type="checkbox"/> 立即改善 <input type="checkbox"/> 注意改善 <input type="checkbox"/> 計畫改善		<input type="checkbox"/> 歲修計畫 <input type="checkbox"/> 新建計畫 <input type="checkbox"/> 相關計畫 <input type="checkbox"/> 其他	
354	塔寮坑溪	5.31.25	後港橋上游左岸 4 (水門編號:AL041)	N:25°1'40.4 E:121°25'46.7	<input checked="" type="checkbox"/> 正常 <input type="checkbox"/> 立即改善 <input type="checkbox"/> 注意改善 <input type="checkbox"/> 計畫改善		<input type="checkbox"/> 歲修計畫 <input type="checkbox"/> 新建計畫 <input type="checkbox"/> 相關計畫 <input type="checkbox"/> 其他	
355	塔寮坑溪	5.31.26	後港橋上游左岸 5 (水門編號:AL042)	N:25°1'41.5 E:121°25'44.2	<input checked="" type="checkbox"/> 正常 <input type="checkbox"/> 立即改善 <input type="checkbox"/> 注意改善 <input type="checkbox"/> 計畫改善		<input type="checkbox"/> 歲修計畫 <input type="checkbox"/> 新建計畫 <input type="checkbox"/> 相關計畫 <input type="checkbox"/> 其他	
356	塔寮坑溪	5.31.27	後港橋上游左岸 6 (水門編號:AL043)	N:25°1'42.0 E:121°25'43.0	<input checked="" type="checkbox"/> 正常 <input type="checkbox"/> 立即改善 <input type="checkbox"/> 注意改善 <input type="checkbox"/> 計畫改善		<input type="checkbox"/> 歲修計畫 <input type="checkbox"/> 新建計畫 <input type="checkbox"/> 相關計畫 <input type="checkbox"/> 其他	
357	塔寮坑溪	5.31.28	後港橋上游左岸 7 (水門編號:AL044)	N:25°1'42.0 E:121°25'41.7	<input checked="" type="checkbox"/> 正常 <input type="checkbox"/> 立即改善 <input type="checkbox"/> 注意改善 <input type="checkbox"/> 計畫改善		<input type="checkbox"/> 歲修計畫 <input type="checkbox"/> 新建計畫 <input type="checkbox"/> 相關計畫 <input type="checkbox"/> 其他	
358	塔寮坑溪	5.31.29	後港橋上游左岸 8 (水門編號:AL045)	N:25°1'42.0 E:121°25'41.6	<input checked="" type="checkbox"/> 正常 <input type="checkbox"/> 立即改善 <input type="checkbox"/> 注意改善 <input type="checkbox"/> 計畫改善		<input type="checkbox"/> 歲修計畫 <input type="checkbox"/> 新建計畫 <input type="checkbox"/> 相關計畫 <input type="checkbox"/> 其他	

編號	水系	編號 (座)	水門名稱	座標或樁號	抽查結果	經費 (仟元)	列入計畫別	備註
359	塔寮坑溪	5.31.30	後港橋上游左岸9(水門編號:AL046)	N:25°1'41.3 E:121°25'39.7	<input checked="" type="checkbox"/> 正常 <input type="checkbox"/> 立即改善 <input type="checkbox"/> 注意改善 <input type="checkbox"/> 計畫改善		<input type="checkbox"/> 歲修計畫 <input type="checkbox"/> 新建計畫 <input type="checkbox"/> 相關計畫 <input type="checkbox"/> 其他	
360	塔寮坑溪	5.31.31	後港橋上游左岸10(水門編號:AL047)	N:25°1'40.9 E:121°25'37.8	<input checked="" type="checkbox"/> 正常 <input type="checkbox"/> 立即改善 <input type="checkbox"/> 注意改善 <input type="checkbox"/> 計畫改善		<input type="checkbox"/> 歲修計畫 <input type="checkbox"/> 新建計畫 <input type="checkbox"/> 相關計畫 <input type="checkbox"/> 其他	
361	塔寮坑溪	5.31.32	後港橋上游左岸11(水門編號:AL048)	N:25°1'40.9 E:121°25'37.5	<input checked="" type="checkbox"/> 正常 <input type="checkbox"/> 立即改善 <input type="checkbox"/> 注意改善 <input type="checkbox"/> 計畫改善		<input type="checkbox"/> 歲修計畫 <input type="checkbox"/> 新建計畫 <input type="checkbox"/> 相關計畫 <input type="checkbox"/> 其他	
362	塔寮坑溪	5.31.33	後港橋上游左岸12(水門編號:AL049)	N:25°1'41.0 E:121°25'37.3	<input checked="" type="checkbox"/> 正常 <input type="checkbox"/> 立即改善 <input type="checkbox"/> 注意改善 <input type="checkbox"/> 計畫改善		<input type="checkbox"/> 歲修計畫 <input type="checkbox"/> 新建計畫 <input type="checkbox"/> 相關計畫 <input type="checkbox"/> 其他	
363	塔寮坑溪	5.31.34	後港橋上游左岸13(水門編號:AL050)	N:25°1'41.3 E:121°25'34.6	<input checked="" type="checkbox"/> 正常 <input type="checkbox"/> 立即改善 <input type="checkbox"/> 注意改善 <input type="checkbox"/> 計畫改善		<input type="checkbox"/> 歲修計畫 <input type="checkbox"/> 新建計畫 <input type="checkbox"/> 相關計畫 <input type="checkbox"/> 其他	
364	塔寮坑溪	5.31.35	建國一橋上游左岸(水門編號:SL040)	N:25°1'40.7 E:121°26'04.6	<input checked="" type="checkbox"/> 正常 <input type="checkbox"/> 立即改善 <input type="checkbox"/> 注意改善 <input type="checkbox"/> 計畫改善		<input type="checkbox"/> 歲修計畫 <input type="checkbox"/> 新建計畫 <input type="checkbox"/> 相關計畫 <input type="checkbox"/> 其他	
365	塔寮坑溪	5.31.36	建國一橋上游左岸(水門編號:SL041)	N:25°1'40.6 E:121°26'05.6	<input checked="" type="checkbox"/> 正常 <input type="checkbox"/> 立即改善 <input type="checkbox"/> 注意改善 <input type="checkbox"/> 計畫改善		<input type="checkbox"/> 歲修計畫 <input type="checkbox"/> 新建計畫 <input type="checkbox"/> 相關計畫 <input type="checkbox"/> 其他	
366	塔寮坑溪	5.31.37	建國一橋上游左岸(水門編號:SL042)	N:25°1'40.6 E:121°26'04.4	<input checked="" type="checkbox"/> 正常 <input type="checkbox"/> 立即改善 <input type="checkbox"/> 注意改善 <input type="checkbox"/> 計畫改善		<input type="checkbox"/> 歲修計畫 <input type="checkbox"/> 新建計畫 <input type="checkbox"/> 相關計畫 <input type="checkbox"/> 其他	
367	塔寮坑溪	5.31.38	建國一橋上游左岸(水門編號:SL043)	N:25°1'40.6 E:121°26'04.3	<input checked="" type="checkbox"/> 正常 <input type="checkbox"/> 立即改善 <input type="checkbox"/> 注意改善 <input type="checkbox"/> 計畫改善		<input type="checkbox"/> 歲修計畫 <input type="checkbox"/> 新建計畫 <input type="checkbox"/> 相關計畫 <input type="checkbox"/> 其他	
368	塔寮坑溪	5.31.39	建國一橋上游左岸(水門編號:SL044)	N:25°1'40.6 E:121°26'04.3	<input checked="" type="checkbox"/> 正常 <input type="checkbox"/> 立即改善 <input type="checkbox"/> 注意改善 <input type="checkbox"/> 計畫改善		<input type="checkbox"/> 歲修計畫 <input type="checkbox"/> 新建計畫 <input type="checkbox"/> 相關計畫 <input type="checkbox"/> 其他	

編號	水系	編號 (座)	水門名稱	座標或樁號	抽查結果	經費 (仟元)	列入計畫別	備註
369	塔寮坑溪	5.31.40	建國一橋上游左岸(水門編號:SL045)	N:25°1'40.6 E:121°26'04.1	<input checked="" type="checkbox"/> 正常 <input type="checkbox"/> 立即改善 <input type="checkbox"/> 注意改善 <input type="checkbox"/> 計畫改善		<input type="checkbox"/> 歲修計畫 <input type="checkbox"/> 新建計畫 <input type="checkbox"/> 相關計畫 <input type="checkbox"/> 其他	
370	塔寮坑溪	5.31.41	建國一橋上游左岸(水門編號:SL046)	N:25°1'40.5 E:121°26'03.5	<input checked="" type="checkbox"/> 正常 <input type="checkbox"/> 立即改善 <input type="checkbox"/> 注意改善 <input type="checkbox"/> 計畫改善		<input type="checkbox"/> 歲修計畫 <input type="checkbox"/> 新建計畫 <input type="checkbox"/> 相關計畫 <input type="checkbox"/> 其他	
371	塔寮坑溪	5.31.42	建國一橋上游左岸(水門編號:SL047)	N:25°1'40.3 E:121°26'02.5	<input checked="" type="checkbox"/> 正常 <input type="checkbox"/> 立即改善 <input type="checkbox"/> 注意改善 <input type="checkbox"/> 計畫改善		<input type="checkbox"/> 歲修計畫 <input type="checkbox"/> 新建計畫 <input type="checkbox"/> 相關計畫 <input type="checkbox"/> 其他	
372	塔寮坑溪	5.31.43	建國一橋上游左岸(水門編號:SL048)	N:25°1'39.6 E:121°25'59.6	<input checked="" type="checkbox"/> 正常 <input type="checkbox"/> 立即改善 <input type="checkbox"/> 注意改善 <input type="checkbox"/> 計畫改善		<input type="checkbox"/> 歲修計畫 <input type="checkbox"/> 新建計畫 <input type="checkbox"/> 相關計畫 <input type="checkbox"/> 其他	
373	塔寮坑溪	5.31.44	建國一橋上游左岸(水門編號:SL049)	N:25°1'39.5 E:121°25'58.9	<input checked="" type="checkbox"/> 正常 <input type="checkbox"/> 立即改善 <input type="checkbox"/> 注意改善 <input type="checkbox"/> 計畫改善		<input type="checkbox"/> 歲修計畫 <input type="checkbox"/> 新建計畫 <input type="checkbox"/> 相關計畫 <input type="checkbox"/> 其他	
374	塔寮坑溪	5.31.45	建國一橋上游左岸(水門編號:SL050)	N:25°1'39.8 E:121°25'57.7	<input checked="" type="checkbox"/> 正常 <input type="checkbox"/> 立即改善 <input type="checkbox"/> 注意改善 <input type="checkbox"/> 計畫改善		<input type="checkbox"/> 歲修計畫 <input type="checkbox"/> 新建計畫 <input type="checkbox"/> 相關計畫 <input type="checkbox"/> 其他	
375	塔寮坑溪	5.31.46	建國一橋上游左岸(水門編號:SL051)	N:25°1'39.9 E:121°25'57.5	<input checked="" type="checkbox"/> 正常 <input type="checkbox"/> 立即改善 <input type="checkbox"/> 注意改善 <input type="checkbox"/> 計畫改善		<input type="checkbox"/> 歲修計畫 <input type="checkbox"/> 新建計畫 <input type="checkbox"/> 相關計畫 <input type="checkbox"/> 其他	
376	塔寮坑溪	5.31.47	建國一橋上游左岸(水門編號:SL052)	N:25°1'40.0 E:121°25'57.2	<input checked="" type="checkbox"/> 正常 <input type="checkbox"/> 立即改善 <input type="checkbox"/> 注意改善 <input type="checkbox"/> 計畫改善		<input type="checkbox"/> 歲修計畫 <input type="checkbox"/> 新建計畫 <input type="checkbox"/> 相關計畫 <input type="checkbox"/> 其他	
377	塔寮坑溪	5.31.48	建國一橋上游左岸(水門編號:SL053)	N:25°1'40.0 E:121°25'57.1	<input checked="" type="checkbox"/> 正常 <input type="checkbox"/> 立即改善 <input type="checkbox"/> 注意改善 <input type="checkbox"/> 計畫改善		<input type="checkbox"/> 歲修計畫 <input type="checkbox"/> 新建計畫 <input type="checkbox"/> 相關計畫 <input type="checkbox"/> 其他	
378	塔寮坑溪	5.31.49	建國一橋上游左岸(水門編號:SL054)	N:25°1'40.1 E:121°25'57.1	<input checked="" type="checkbox"/> 正常 <input type="checkbox"/> 立即改善 <input type="checkbox"/> 注意改善 <input type="checkbox"/> 計畫改善		<input type="checkbox"/> 歲修計畫 <input type="checkbox"/> 新建計畫 <input type="checkbox"/> 相關計畫 <input type="checkbox"/> 其他	

編號	水系	編號 (座)	水門名稱	座標或樁號	抽查結果	經費 (仟元)	列入計畫別	備註
379	塔寮坑溪	5.31.50	建國一橋上游左岸(水門編號:SL055)	N:25°1'40.1 E:121°25'56.9	<input checked="" type="checkbox"/> 正常 <input type="checkbox"/> 立即改善 <input type="checkbox"/> 注意改善 <input type="checkbox"/> 計畫改善		<input type="checkbox"/> 歲修計畫 <input type="checkbox"/> 新建計畫 <input type="checkbox"/> 相關計畫 <input type="checkbox"/> 其他	
380	塔寮坑溪	5.31.51	建國一橋上游左岸(水門編號:SL056)	N:25°1'40.1 E:121°25'56.7	<input checked="" type="checkbox"/> 正常 <input type="checkbox"/> 立即改善 <input type="checkbox"/> 注意改善 <input type="checkbox"/> 計畫改善		<input type="checkbox"/> 歲修計畫 <input type="checkbox"/> 新建計畫 <input type="checkbox"/> 相關計畫 <input type="checkbox"/> 其他	
381	塔寮坑溪	5.31.52	建國一橋上游左岸(水門編號:SL057)	N:25°1'40.1 E:121°25'56.6	<input checked="" type="checkbox"/> 正常 <input type="checkbox"/> 立即改善 <input type="checkbox"/> 注意改善 <input type="checkbox"/> 計畫改善		<input type="checkbox"/> 歲修計畫 <input type="checkbox"/> 新建計畫 <input type="checkbox"/> 相關計畫 <input type="checkbox"/> 其他	
382	塔寮坑溪	5.31.53	建國一橋上游左岸(水門編號:SL058)	N:25°1'40.1 E:121°25'56.5	<input checked="" type="checkbox"/> 正常 <input type="checkbox"/> 立即改善 <input type="checkbox"/> 注意改善 <input type="checkbox"/> 計畫改善		<input type="checkbox"/> 歲修計畫 <input type="checkbox"/> 新建計畫 <input type="checkbox"/> 相關計畫 <input type="checkbox"/> 其他	
383	塔寮坑溪	5.31.54	建國一橋上游左岸(水門編號:SL059)	N:25°1'40.1 E:121°25'56.4	<input checked="" type="checkbox"/> 正常 <input type="checkbox"/> 立即改善 <input type="checkbox"/> 注意改善 <input type="checkbox"/> 計畫改善		<input type="checkbox"/> 歲修計畫 <input type="checkbox"/> 新建計畫 <input type="checkbox"/> 相關計畫 <input type="checkbox"/> 其他	
384	塔寮坑溪	5.31.55	建國一橋上游左岸(水門編號:SL060)	N:25°1'40.1 E:121°25'56.2	<input checked="" type="checkbox"/> 正常 <input type="checkbox"/> 立即改善 <input type="checkbox"/> 注意改善 <input type="checkbox"/> 計畫改善		<input type="checkbox"/> 歲修計畫 <input type="checkbox"/> 新建計畫 <input type="checkbox"/> 相關計畫 <input type="checkbox"/> 其他	
385	塔寮坑溪	5.31.56	建國一橋上游左岸(水門編號:SL061)	N:25°1'40.1 E:121°25'56.2	<input checked="" type="checkbox"/> 正常 <input type="checkbox"/> 立即改善 <input type="checkbox"/> 注意改善 <input type="checkbox"/> 計畫改善		<input type="checkbox"/> 歲修計畫 <input type="checkbox"/> 新建計畫 <input type="checkbox"/> 相關計畫 <input type="checkbox"/> 其他	
386	塔寮坑溪	5.31.57	建國一橋上游左岸(水門編號:SL062)	N:25°1'40.0 E:121°25'56.1	<input checked="" type="checkbox"/> 正常 <input type="checkbox"/> 立即改善 <input type="checkbox"/> 注意改善 <input type="checkbox"/> 計畫改善		<input type="checkbox"/> 歲修計畫 <input type="checkbox"/> 新建計畫 <input type="checkbox"/> 相關計畫 <input type="checkbox"/> 其他	
387	塔寮坑溪	5.31.58	建國一橋上游左岸(水門編號:SL063)	N:25°1'39.9 E:121°25'56.0	<input checked="" type="checkbox"/> 正常 <input type="checkbox"/> 立即改善 <input type="checkbox"/> 注意改善 <input type="checkbox"/> 計畫改善		<input type="checkbox"/> 歲修計畫 <input type="checkbox"/> 新建計畫 <input type="checkbox"/> 相關計畫 <input type="checkbox"/> 其他	
388	塔寮坑溪	5.31.59	建國一橋上游左岸(水門編號:SL064)	N:25°1'39.9 E:121°25'55.9	<input checked="" type="checkbox"/> 正常 <input type="checkbox"/> 立即改善 <input type="checkbox"/> 注意改善 <input type="checkbox"/> 計畫改善		<input type="checkbox"/> 歲修計畫 <input type="checkbox"/> 新建計畫 <input type="checkbox"/> 相關計畫 <input type="checkbox"/> 其他	

編號	水系	編號 (座)	水門名稱	座標或樁號	抽查結果	經費 (仟元)	列入計畫別	備註
389	塔寮坑溪	5.31.60	建國一橋上游左岸(水門編號:SL065)	N:25°1'39.7 E:121°25'55.6	<input checked="" type="checkbox"/> 正常 <input type="checkbox"/> 立即改善 <input type="checkbox"/> 注意改善 <input type="checkbox"/> 計畫改善		<input type="checkbox"/> 歲修計畫 <input type="checkbox"/> 新建計畫 <input type="checkbox"/> 相關計畫 <input type="checkbox"/> 其他	
390	塔寮坑溪	5.31.61	建國一橋上游左岸(水門編號:SL066)	N:25°1'39.7 E:121°25'55.5	<input checked="" type="checkbox"/> 正常 <input type="checkbox"/> 立即改善 <input type="checkbox"/> 注意改善 <input type="checkbox"/> 計畫改善		<input type="checkbox"/> 歲修計畫 <input type="checkbox"/> 新建計畫 <input type="checkbox"/> 相關計畫 <input type="checkbox"/> 其他	
391	塔寮坑溪	5.31.62	建國一橋上游左岸(水門編號:SL067)	N:25°1'39.6 E:121°25'55.5	<input checked="" type="checkbox"/> 正常 <input type="checkbox"/> 立即改善 <input type="checkbox"/> 注意改善 <input type="checkbox"/> 計畫改善		<input type="checkbox"/> 歲修計畫 <input type="checkbox"/> 新建計畫 <input type="checkbox"/> 相關計畫 <input type="checkbox"/> 其他	
392	塔寮坑溪	5.31.63	建國一橋上游左岸(水門編號:SL068)	N:25°1'39.4 E:121°25'55.1	<input checked="" type="checkbox"/> 正常 <input type="checkbox"/> 立即改善 <input type="checkbox"/> 注意改善 <input type="checkbox"/> 計畫改善		<input type="checkbox"/> 歲修計畫 <input type="checkbox"/> 新建計畫 <input type="checkbox"/> 相關計畫 <input type="checkbox"/> 其他	
393	塔寮坑溪	5.31.64	建國一橋上游左岸(水門編號:SL069)	N:25°1'39.4 E:121°25'55.1	<input checked="" type="checkbox"/> 正常 <input type="checkbox"/> 立即改善 <input type="checkbox"/> 注意改善 <input type="checkbox"/> 計畫改善		<input type="checkbox"/> 歲修計畫 <input type="checkbox"/> 新建計畫 <input type="checkbox"/> 相關計畫 <input type="checkbox"/> 其他	
394	塔寮坑溪	5.31.65	建國一橋上游左岸(水門編號:SL070)	N:25°1'39.2 E:121°25'54.8	<input checked="" type="checkbox"/> 正常 <input type="checkbox"/> 立即改善 <input type="checkbox"/> 注意改善 <input type="checkbox"/> 計畫改善		<input type="checkbox"/> 歲修計畫 <input type="checkbox"/> 新建計畫 <input type="checkbox"/> 相關計畫 <input type="checkbox"/> 其他	
395	塔寮坑溪	5.31.66	建國一橋上游左岸(水門編號:SL071)	N:25°1'39.2 E:121°25'54.7	<input checked="" type="checkbox"/> 正常 <input type="checkbox"/> 立即改善 <input type="checkbox"/> 注意改善 <input type="checkbox"/> 計畫改善		<input type="checkbox"/> 歲修計畫 <input type="checkbox"/> 新建計畫 <input type="checkbox"/> 相關計畫 <input type="checkbox"/> 其他	
396	塔寮坑溪	5.31.67	建國一橋上游左岸(水門編號:SL072)	N:25°1'39.0 E:121°25'54.4	<input checked="" type="checkbox"/> 正常 <input type="checkbox"/> 立即改善 <input type="checkbox"/> 注意改善 <input type="checkbox"/> 計畫改善		<input type="checkbox"/> 歲修計畫 <input type="checkbox"/> 新建計畫 <input type="checkbox"/> 相關計畫 <input type="checkbox"/> 其他	
397	塔寮坑溪	5.31.68	建國一橋上游左岸(水門編號:SL073)	N:25°1'39.0 E:121°25'53.1	<input checked="" type="checkbox"/> 正常 <input type="checkbox"/> 立即改善 <input type="checkbox"/> 注意改善 <input type="checkbox"/> 計畫改善		<input type="checkbox"/> 歲修計畫 <input type="checkbox"/> 新建計畫 <input type="checkbox"/> 相關計畫 <input type="checkbox"/> 其他	
398	塔寮坑溪	5.31.69	建國一橋上游左岸(水門編號:SL074)	N:25°1'39.0 E:121°25'53.0	<input checked="" type="checkbox"/> 正常 <input type="checkbox"/> 立即改善 <input type="checkbox"/> 注意改善 <input type="checkbox"/> 計畫改善		<input type="checkbox"/> 歲修計畫 <input type="checkbox"/> 新建計畫 <input type="checkbox"/> 相關計畫 <input type="checkbox"/> 其他	

編號	水系	編號 (座)	水門名稱	座標或樁號	抽查結果	經費 (仟元)	列入計畫別	備註
399	塔寮坑溪	5.31.70	建國一橋上游左岸(水門編號:SL075)	N:25°1'39.0 E:121°25'52.9	<input checked="" type="checkbox"/> 正常 <input type="checkbox"/> 立即改善 <input type="checkbox"/> 注意改善 <input type="checkbox"/> 計畫改善		<input type="checkbox"/> 歲修計畫 <input type="checkbox"/> 新建計畫 <input type="checkbox"/> 相關計畫 <input type="checkbox"/> 其他	
400	塔寮坑溪	5.31.71	建國一橋上游左岸(水門編號:SL076)	N:25°1'39.0 E:121°25'52.8	<input checked="" type="checkbox"/> 正常 <input type="checkbox"/> 立即改善 <input type="checkbox"/> 注意改善 <input type="checkbox"/> 計畫改善		<input type="checkbox"/> 歲修計畫 <input type="checkbox"/> 新建計畫 <input type="checkbox"/> 相關計畫 <input type="checkbox"/> 其他	
401	塔寮坑溪	5.31.72	建國一橋上游左岸(水門編號:SL077)	N:25°1'39.1 E:121°25'52.5	<input checked="" type="checkbox"/> 正常 <input type="checkbox"/> 立即改善 <input type="checkbox"/> 注意改善 <input type="checkbox"/> 計畫改善		<input type="checkbox"/> 歲修計畫 <input type="checkbox"/> 新建計畫 <input type="checkbox"/> 相關計畫 <input type="checkbox"/> 其他	
402	塔寮坑溪	5.31.73	建國一橋上游左岸(水門編號:SL078)	N:25°1'39.1 E:121°25'52.3	<input checked="" type="checkbox"/> 正常 <input type="checkbox"/> 立即改善 <input type="checkbox"/> 注意改善 <input type="checkbox"/> 計畫改善		<input type="checkbox"/> 歲修計畫 <input type="checkbox"/> 新建計畫 <input type="checkbox"/> 相關計畫 <input type="checkbox"/> 其他	
403	塔寮坑溪	5.31.74	建國一橋上游左岸(水門編號:SL079)	N:25°1'39.1 E:121°25'52.3	<input checked="" type="checkbox"/> 正常 <input type="checkbox"/> 立即改善 <input type="checkbox"/> 注意改善 <input type="checkbox"/> 計畫改善		<input type="checkbox"/> 歲修計畫 <input type="checkbox"/> 新建計畫 <input type="checkbox"/> 相關計畫 <input type="checkbox"/> 其他	
404	塔寮坑溪	5.31.75	建國一橋上游左岸(水門編號:SL080)	N:25°1'39.1 E:121°25'52.2	<input checked="" type="checkbox"/> 正常 <input type="checkbox"/> 立即改善 <input type="checkbox"/> 注意改善 <input type="checkbox"/> 計畫改善		<input type="checkbox"/> 歲修計畫 <input type="checkbox"/> 新建計畫 <input type="checkbox"/> 相關計畫 <input type="checkbox"/> 其他	
405	塔寮坑溪	5.31.76	建國一橋上游左岸(水門編號:SL081)	N:25°1'39.1 E:121°25'51.9	<input checked="" type="checkbox"/> 正常 <input type="checkbox"/> 立即改善 <input type="checkbox"/> 注意改善 <input type="checkbox"/> 計畫改善		<input type="checkbox"/> 歲修計畫 <input type="checkbox"/> 新建計畫 <input type="checkbox"/> 相關計畫 <input type="checkbox"/> 其他	
406	塔寮坑溪	5.31.77	建國一橋上游左岸(水門編號:SL082)	N:25°1'39.1 E:121°25'51.8	<input checked="" type="checkbox"/> 正常 <input type="checkbox"/> 立即改善 <input type="checkbox"/> 注意改善 <input type="checkbox"/> 計畫改善		<input type="checkbox"/> 歲修計畫 <input type="checkbox"/> 新建計畫 <input type="checkbox"/> 相關計畫 <input type="checkbox"/> 其他	
407	塔寮坑溪	5.31.78	建國一橋上游左岸(水門編號:SL083)	N:25°1'39.1 E:121°25'51.8	<input checked="" type="checkbox"/> 正常 <input type="checkbox"/> 立即改善 <input type="checkbox"/> 注意改善 <input type="checkbox"/> 計畫改善		<input type="checkbox"/> 歲修計畫 <input type="checkbox"/> 新建計畫 <input type="checkbox"/> 相關計畫 <input type="checkbox"/> 其他	
408	塔寮坑溪	5.31.79	建國一橋上游左岸(水門編號:SL084)	N:25°1'39.1 E:121°25'51.7	<input checked="" type="checkbox"/> 正常 <input type="checkbox"/> 立即改善 <input type="checkbox"/> 注意改善 <input type="checkbox"/> 計畫改善		<input type="checkbox"/> 歲修計畫 <input type="checkbox"/> 新建計畫 <input type="checkbox"/> 相關計畫 <input type="checkbox"/> 其他	

編號	水系	編號 (座)	水門名稱	座標或樁號	抽查結果	經費 (仟元)	列入計畫別	備註
409	塔寮坑溪	5.31.80	建國一橋上游左岸(水門編號:SL085)	N:25°1'39.1 E:121°25'51.6	<input checked="" type="checkbox"/> 正常 <input type="checkbox"/> 立即改善 <input type="checkbox"/> 注意改善 <input type="checkbox"/> 計畫改善		<input type="checkbox"/> 歲修計畫 <input type="checkbox"/> 新建計畫 <input type="checkbox"/> 相關計畫 <input type="checkbox"/> 其他	
410	塔寮坑溪	5.31.81	建國一橋上游左岸(水門編號:SL086)	N:25°1'39.1 E:121°25'51.5	<input checked="" type="checkbox"/> 正常 <input type="checkbox"/> 立即改善 <input type="checkbox"/> 注意改善 <input type="checkbox"/> 計畫改善		<input type="checkbox"/> 歲修計畫 <input type="checkbox"/> 新建計畫 <input type="checkbox"/> 相關計畫 <input type="checkbox"/> 其他	
411	塔寮坑溪	5.31.82	建國一橋上游左岸(水門編號:SL087)	N:25°1'39.1 E:121°25'51.5	<input checked="" type="checkbox"/> 正常 <input type="checkbox"/> 立即改善 <input type="checkbox"/> 注意改善 <input type="checkbox"/> 計畫改善		<input type="checkbox"/> 歲修計畫 <input type="checkbox"/> 新建計畫 <input type="checkbox"/> 相關計畫 <input type="checkbox"/> 其他	
412	塔寮坑溪	5.31.83	建國一橋上游左岸(水門編號:SL088)	N:25°1'39.1 E:121°25'51.3	<input checked="" type="checkbox"/> 正常 <input type="checkbox"/> 立即改善 <input type="checkbox"/> 注意改善 <input type="checkbox"/> 計畫改善		<input type="checkbox"/> 歲修計畫 <input type="checkbox"/> 新建計畫 <input type="checkbox"/> 相關計畫 <input type="checkbox"/> 其他	
413	塔寮坑溪	5.31.84	建國一橋上游左岸(水門編號:SL089)	N:25°1'39.1 E:121°25'51.3	<input checked="" type="checkbox"/> 正常 <input type="checkbox"/> 立即改善 <input type="checkbox"/> 注意改善 <input type="checkbox"/> 計畫改善		<input type="checkbox"/> 歲修計畫 <input type="checkbox"/> 新建計畫 <input type="checkbox"/> 相關計畫 <input type="checkbox"/> 其他	
414	塔寮坑溪	5.31.85	建國一橋上游左岸(水門編號:SL090)	N:25°1'39.1 E:121°25'51.2	<input checked="" type="checkbox"/> 正常 <input type="checkbox"/> 立即改善 <input type="checkbox"/> 注意改善 <input type="checkbox"/> 計畫改善		<input type="checkbox"/> 歲修計畫 <input type="checkbox"/> 新建計畫 <input type="checkbox"/> 相關計畫 <input type="checkbox"/> 其他	
415	塔寮坑溪	5.31.86	建國一橋上游左岸(水門編號:SL091)	N:25°1'39.1 E:121°25'51.2	<input checked="" type="checkbox"/> 正常 <input type="checkbox"/> 立即改善 <input type="checkbox"/> 注意改善 <input type="checkbox"/> 計畫改善		<input type="checkbox"/> 歲修計畫 <input type="checkbox"/> 新建計畫 <input type="checkbox"/> 相關計畫 <input type="checkbox"/> 其他	
416	塔寮坑溪	5.31.87	建國一橋上游左岸(水門編號:SL092)	N:25°1'39.1 E:121°25'51.1	<input checked="" type="checkbox"/> 正常 <input type="checkbox"/> 立即改善 <input type="checkbox"/> 注意改善 <input type="checkbox"/> 計畫改善		<input type="checkbox"/> 歲修計畫 <input type="checkbox"/> 新建計畫 <input type="checkbox"/> 相關計畫 <input type="checkbox"/> 其他	
417	塔寮坑溪	5.31.88	建國一橋上游左岸(水門編號:SL093)	N:25°1'39.1 E:121°25'51.0	<input checked="" type="checkbox"/> 正常 <input type="checkbox"/> 立即改善 <input type="checkbox"/> 注意改善 <input type="checkbox"/> 計畫改善		<input type="checkbox"/> 歲修計畫 <input type="checkbox"/> 新建計畫 <input type="checkbox"/> 相關計畫 <input type="checkbox"/> 其他	
418	塔寮坑溪	5.31.89	建國一橋上游左岸(水門編號:SL094)	N:25°1'39.1 E:121°25'51.0	<input checked="" type="checkbox"/> 正常 <input type="checkbox"/> 立即改善 <input type="checkbox"/> 注意改善 <input type="checkbox"/> 計畫改善		<input type="checkbox"/> 歲修計畫 <input type="checkbox"/> 新建計畫 <input type="checkbox"/> 相關計畫 <input type="checkbox"/> 其他	

編號	水系	編號 (座)	水門名稱	座標或樁號	抽查結果	經費 (仟元)	列入計畫別	備註
419	塔寮坑溪	5.31.90	建國一橋上游左岸(水門編號:SL095)	N:25°1'39.1 E:121°25'50.9	<input checked="" type="checkbox"/> 正常 <input type="checkbox"/> 立即改善 <input type="checkbox"/> 注意改善 <input type="checkbox"/> 計畫改善		<input type="checkbox"/> 歲修計畫 <input type="checkbox"/> 新建計畫 <input type="checkbox"/> 相關計畫 <input type="checkbox"/> 其他	
420	塔寮坑溪	5.31.91	建國一橋上游左岸(水門編號:SL096)	N:25°1'39.1 E:121°25'50.9	<input checked="" type="checkbox"/> 正常 <input type="checkbox"/> 立即改善 <input type="checkbox"/> 注意改善 <input type="checkbox"/> 計畫改善		<input type="checkbox"/> 歲修計畫 <input type="checkbox"/> 新建計畫 <input type="checkbox"/> 相關計畫 <input type="checkbox"/> 其他	
421	塔寮坑溪	5.31.92	建國一橋上游左岸(水門編號:SL022)	N:25°1'39.1 E:121°25'50.6	<input checked="" type="checkbox"/> 正常 <input type="checkbox"/> 立即改善 <input type="checkbox"/> 注意改善 <input type="checkbox"/> 計畫改善		<input type="checkbox"/> 歲修計畫 <input type="checkbox"/> 新建計畫 <input type="checkbox"/> 相關計畫 <input type="checkbox"/> 其他	
422	塔寮坑溪	5.31.93	建國一橋上游左岸(水門編號:SL111)	N:25°1'39.2 E:121°25'50.5	<input checked="" type="checkbox"/> 正常 <input type="checkbox"/> 立即改善 <input type="checkbox"/> 注意改善 <input type="checkbox"/> 計畫改善		<input type="checkbox"/> 歲修計畫 <input type="checkbox"/> 新建計畫 <input type="checkbox"/> 相關計畫 <input type="checkbox"/> 其他	
423	塔寮坑溪	5.32.1	潭底溝水門及自動水門	N:25°1'30.64 E:121°25'50.66	<input checked="" type="checkbox"/> 正常 <input type="checkbox"/> 立即改善 <input type="checkbox"/> 注意改善 <input type="checkbox"/> 計畫改善		<input type="checkbox"/> 歲修計畫 <input type="checkbox"/> 新建計畫 <input type="checkbox"/> 相關計畫 <input type="checkbox"/> 其他	
424	潭底溝	5.32.2	潭底溝舌閘右1	N25°01'30.53 E121°25'50.69	<input checked="" type="checkbox"/> 正常 <input type="checkbox"/> 立即改善 <input type="checkbox"/> 注意改善 <input type="checkbox"/> 計畫改善		<input type="checkbox"/> 歲修計畫 <input type="checkbox"/> 新建計畫 <input type="checkbox"/> 相關計畫 <input type="checkbox"/> 其他	
425	潭底溝	5.32.3	潭底溝舌閘右2	N25°01'13.28 E121°25'50.89	<input checked="" type="checkbox"/> 正常 <input type="checkbox"/> 立即改善 <input type="checkbox"/> 注意改善 <input type="checkbox"/> 計畫改善		<input type="checkbox"/> 歲修計畫 <input type="checkbox"/> 新建計畫 <input type="checkbox"/> 相關計畫 <input type="checkbox"/> 其他	
426	潭底溝	5.32.4	潭底溝舌閘右3	N25°01'32.18 E121°25'50.94	<input checked="" type="checkbox"/> 正常 <input type="checkbox"/> 立即改善 <input type="checkbox"/> 注意改善 <input type="checkbox"/> 計畫改善		<input type="checkbox"/> 歲修計畫 <input type="checkbox"/> 新建計畫 <input type="checkbox"/> 相關計畫 <input type="checkbox"/> 其他	
427	潭底溝	5.32.5	潭底溝舌閘右4	N25°01'32.98 E121°25'50.59	<input checked="" type="checkbox"/> 正常 <input type="checkbox"/> 立即改善 <input type="checkbox"/> 注意改善 <input type="checkbox"/> 計畫改善		<input type="checkbox"/> 歲修計畫 <input type="checkbox"/> 新建計畫 <input type="checkbox"/> 相關計畫 <input type="checkbox"/> 其他	
428	潭底溝	5.32.6	潭底溝舌閘右5	N25°01'33.27 E121°25'50.31	<input checked="" type="checkbox"/> 正常 <input type="checkbox"/> 立即改善 <input type="checkbox"/> 注意改善 <input type="checkbox"/> 計畫改善		<input type="checkbox"/> 歲修計畫 <input type="checkbox"/> 新建計畫 <input type="checkbox"/> 相關計畫 <input type="checkbox"/> 其他	

編號	水系	編號 (座)	水門名稱	座標或樁號	抽查結果	經費 (仟元)	列入計畫別	備註
429	潭底溝	5.32.7	潭底溝舌閘右 6	N25°01'33.24 25°50.18 E121°	<input checked="" type="checkbox"/> 正常 <input type="checkbox"/> 立即改善 <input type="checkbox"/> 注意改善 <input type="checkbox"/> 計畫改善		<input type="checkbox"/> 歲修計畫 <input type="checkbox"/> 新建計畫 <input type="checkbox"/> 相關計畫 <input type="checkbox"/> 其他	
430	潭底溝	5.32.8	潭底溝舌閘右 7	N25°01'34.42 25°49.65 E121°	<input checked="" type="checkbox"/> 正常 <input type="checkbox"/> 立即改善 <input type="checkbox"/> 注意改善 <input type="checkbox"/> 計畫改善		<input type="checkbox"/> 歲修計畫 <input type="checkbox"/> 新建計畫 <input type="checkbox"/> 相關計畫 <input type="checkbox"/> 其他	
431	潭底溝	5.32.9	潭底溝舌閘右 8	N25°01'35.58 25°48.99 E121°	<input checked="" type="checkbox"/> 正常 <input type="checkbox"/> 立即改善 <input type="checkbox"/> 注意改善 <input type="checkbox"/> 計畫改善		<input type="checkbox"/> 歲修計畫 <input type="checkbox"/> 新建計畫 <input type="checkbox"/> 相關計畫 <input type="checkbox"/> 其他	
432	潭底溝	5.32.10	潭底溝舌閘右 9	N25°01'37.03 25°48.01 E121°	<input checked="" type="checkbox"/> 正常 <input type="checkbox"/> 立即改善 <input type="checkbox"/> 注意改善 <input type="checkbox"/> 計畫改善		<input type="checkbox"/> 歲修計畫 <input type="checkbox"/> 新建計畫 <input type="checkbox"/> 相關計畫 <input type="checkbox"/> 其他	
433	潭底溝	5.32.11	潭底溝舌閘右 10	N25°01'37.07 25°48.00 E121°	<input checked="" type="checkbox"/> 正常 <input type="checkbox"/> 立即改善 <input type="checkbox"/> 注意改善 <input type="checkbox"/> 計畫改善		<input type="checkbox"/> 歲修計畫 <input type="checkbox"/> 新建計畫 <input type="checkbox"/> 相關計畫 <input type="checkbox"/> 其他	
434	潭底溝	5.32.12	潭底溝舌閘左 1	N25°01'32.86 E121°25'49.66	<input checked="" type="checkbox"/> 正常 <input type="checkbox"/> 立即改善 <input type="checkbox"/> 注意改善 <input type="checkbox"/> 計畫改善		<input type="checkbox"/> 歲修計畫 <input type="checkbox"/> 新建計畫 <input type="checkbox"/> 相關計畫 <input type="checkbox"/> 其他	
435	潭底溝	5.32.13	潭底溝舌閘左 2	N25°01'34.52 E121°25'49.43	<input checked="" type="checkbox"/> 正常 <input type="checkbox"/> 立即改善 <input type="checkbox"/> 注意改善 <input type="checkbox"/> 計畫改善		<input type="checkbox"/> 歲修計畫 <input type="checkbox"/> 新建計畫 <input type="checkbox"/> 相關計畫 <input type="checkbox"/> 其他	
436	大漢溪	5.33.1	公館溝自動水門	N:25°1' 30.4 25° 14.7 E:121°	<input checked="" type="checkbox"/> 正常 <input type="checkbox"/> 立即改善 <input type="checkbox"/> 注意改善 <input type="checkbox"/> 計畫改善		<input type="checkbox"/> 歲修計畫 <input type="checkbox"/> 新建計畫 <input type="checkbox"/> 相關計畫 <input type="checkbox"/> 其他	
437	大漢溪	5.33.2	利濟街橫移門	N:25°1' 54.3 27° 11.71 E:121°	<input checked="" type="checkbox"/> 正常 <input type="checkbox"/> 立即改善 <input type="checkbox"/> 注意改善 <input type="checkbox"/> 計畫改善		<input type="checkbox"/> 歲修計畫 <input type="checkbox"/> 新建計畫 <input type="checkbox"/> 相關計畫 <input type="checkbox"/> 其他	
438	大漢溪	5.34.1	新莊水門	N:25°1' 15.69 27° 38.15 E:121°	<input checked="" type="checkbox"/> 正常 <input type="checkbox"/> 立即改善 <input type="checkbox"/> 注意改善 <input type="checkbox"/> 計畫改善		<input type="checkbox"/> 歲修計畫 <input type="checkbox"/> 新建計畫 <input type="checkbox"/> 相關計畫 <input type="checkbox"/> 其他	

編號	水系	編號 (座)	水門名稱	座標或樁號	抽查結果	經費 (仟元)	列入計畫別	備註
439	塔寮坑溪	5.35.1	建福橋上游右岸1(水門編號:AR037)	N:25°1'40.4 E:121°25'35.1	<input checked="" type="checkbox"/> 正常 <input type="checkbox"/> 立即改善 <input type="checkbox"/> 注意改善 <input type="checkbox"/> 計畫改善		<input type="checkbox"/> 歲修計畫 <input type="checkbox"/> 新建計畫 <input type="checkbox"/> 相關計畫 <input type="checkbox"/> 其他	
440	塔寮坑溪	5.35.2	建福橋上游右岸2(水門編號:AR038)	N:25°1'40.4 E:121°25'32.7	<input checked="" type="checkbox"/> 正常 <input type="checkbox"/> 立即改善 <input type="checkbox"/> 注意改善 <input type="checkbox"/> 計畫改善		<input type="checkbox"/> 歲修計畫 <input type="checkbox"/> 新建計畫 <input type="checkbox"/> 相關計畫 <input type="checkbox"/> 其他	
441	塔寮坑溪	5.35.3	建福橋上游右岸3(水門編號:AR039)	N:25°1'40.3 E:121°25'33.4	<input checked="" type="checkbox"/> 正常 <input type="checkbox"/> 立即改善 <input type="checkbox"/> 注意改善 <input type="checkbox"/> 計畫改善		<input type="checkbox"/> 歲修計畫 <input type="checkbox"/> 新建計畫 <input type="checkbox"/> 相關計畫 <input type="checkbox"/> 其他	
442	塔寮坑溪	5.35.4	建福橋上游右岸4(水門編號:AR040)	N:25°1'39.9 E:121°25'31.0	<input checked="" type="checkbox"/> 正常 <input type="checkbox"/> 立即改善 <input type="checkbox"/> 注意改善 <input type="checkbox"/> 計畫改善		<input type="checkbox"/> 歲修計畫 <input type="checkbox"/> 新建計畫 <input type="checkbox"/> 相關計畫 <input type="checkbox"/> 其他	
443	塔寮坑溪	5.35.5	建福橋上游右岸5(水門編號:AR041)	N:25°1'39.6 E:121°25'29.8	<input checked="" type="checkbox"/> 正常 <input type="checkbox"/> 立即改善 <input type="checkbox"/> 注意改善 <input type="checkbox"/> 計畫改善		<input type="checkbox"/> 歲修計畫 <input type="checkbox"/> 新建計畫 <input type="checkbox"/> 相關計畫 <input type="checkbox"/> 其他	
444	塔寮坑溪	5.35.6	建福橋上游右岸6(水門編號:AR042)	N:25°1'39.2 E:121°25'28.9	<input checked="" type="checkbox"/> 正常 <input type="checkbox"/> 立即改善 <input type="checkbox"/> 注意改善 <input type="checkbox"/> 計畫改善		<input type="checkbox"/> 歲修計畫 <input type="checkbox"/> 新建計畫 <input type="checkbox"/> 相關計畫 <input type="checkbox"/> 其他	
445	塔寮坑溪	5.35.7	建福橋上游右岸7(水門編號:AR043)	N:25°1'38.7 E:121°25'28.1	<input checked="" type="checkbox"/> 正常 <input type="checkbox"/> 立即改善 <input type="checkbox"/> 注意改善 <input type="checkbox"/> 計畫改善		<input type="checkbox"/> 歲修計畫 <input type="checkbox"/> 新建計畫 <input type="checkbox"/> 相關計畫 <input type="checkbox"/> 其他	
446	塔寮坑溪	5.35.8	建福橋上游右岸8(水門編號:AR044)	N:25°1'38.0 E:121°25'27.1	<input checked="" type="checkbox"/> 正常 <input type="checkbox"/> 立即改善 <input type="checkbox"/> 注意改善 <input type="checkbox"/> 計畫改善		<input type="checkbox"/> 歲修計畫 <input type="checkbox"/> 新建計畫 <input type="checkbox"/> 相關計畫 <input type="checkbox"/> 其他	
447	塔寮坑溪	5.35.9	建福橋上游右岸9(水門編號:AR045)	N:25°1'37.5 E:121°25'08.0	<input checked="" type="checkbox"/> 正常 <input type="checkbox"/> 立即改善 <input type="checkbox"/> 注意改善 <input type="checkbox"/> 計畫改善		<input type="checkbox"/> 歲修計畫 <input type="checkbox"/> 新建計畫 <input type="checkbox"/> 相關計畫 <input type="checkbox"/> 其他	
448	塔寮坑溪	5.35.10	建福橋上游右岸10(水門編號:AR046)	N:25°1'37.1 E:121°25'24.9	<input checked="" type="checkbox"/> 正常 <input type="checkbox"/> 立即改善 <input type="checkbox"/> 注意改善 <input type="checkbox"/> 計畫改善		<input type="checkbox"/> 歲修計畫 <input type="checkbox"/> 新建計畫 <input type="checkbox"/> 相關計畫 <input type="checkbox"/> 其他	

編號	水系	編號 (座)	水門名稱	座標或樁號	抽查結果	經費 (仟元)	列入計畫別	備註
449	塔寮坑溪	5.35.11	建福橋上游右岸 11 (水門編號:AR047)	N:25°1'36.9 E:121°25'24.7	<input checked="" type="checkbox"/> 正常 <input type="checkbox"/> 立即改善 <input type="checkbox"/> 注意改善 <input type="checkbox"/> 計畫改善		<input type="checkbox"/> 歲修計畫 <input type="checkbox"/> 新建計畫 <input type="checkbox"/> 相關計畫 <input type="checkbox"/> 其他	
450	塔寮坑溪	5.35.12	建福橋上游左岸 1 (水門編號:AL051)	N:25°1'41.4 E:121°25'59.2	<input checked="" type="checkbox"/> 正常 <input type="checkbox"/> 立即改善 <input type="checkbox"/> 注意改善 <input type="checkbox"/> 計畫改善		<input type="checkbox"/> 歲修計畫 <input type="checkbox"/> 新建計畫 <input type="checkbox"/> 相關計畫 <input type="checkbox"/> 其他	
451	塔寮坑溪	5.35.13	建福橋上游左岸 2 (水門編號:AL052)	N:25°1'41.4 E:121°25'59.0	<input checked="" type="checkbox"/> 正常 <input type="checkbox"/> 立即改善 <input type="checkbox"/> 注意改善 <input type="checkbox"/> 計畫改善		<input type="checkbox"/> 歲修計畫 <input type="checkbox"/> 新建計畫 <input type="checkbox"/> 相關計畫 <input type="checkbox"/> 其他	
452	塔寮坑溪	5.35.14	建福橋上游左岸 3 (水門編號:AL053)	N:25°1'40.9 E:121°25'33.2	<input checked="" type="checkbox"/> 正常 <input type="checkbox"/> 立即改善 <input type="checkbox"/> 注意改善 <input type="checkbox"/> 計畫改善		<input type="checkbox"/> 歲修計畫 <input type="checkbox"/> 新建計畫 <input type="checkbox"/> 相關計畫 <input type="checkbox"/> 其他	
453	塔寮坑溪	5.35.15	建福橋上游左岸 4 (水門編號:AL054)	N:25°1'40.5 E:121°25'30.7	<input checked="" type="checkbox"/> 正常 <input type="checkbox"/> 立即改善 <input type="checkbox"/> 注意改善 <input type="checkbox"/> 計畫改善		<input type="checkbox"/> 歲修計畫 <input type="checkbox"/> 新建計畫 <input type="checkbox"/> 相關計畫 <input type="checkbox"/> 其他	
454	塔寮坑溪	5.35.16	建福橋上游左岸 5 (水門編號:AL055)	N:25°1'40.1 E:121°25'29.5	<input checked="" type="checkbox"/> 正常 <input type="checkbox"/> 立即改善 <input type="checkbox"/> 注意改善 <input type="checkbox"/> 計畫改善		<input type="checkbox"/> 歲修計畫 <input type="checkbox"/> 新建計畫 <input type="checkbox"/> 相關計畫 <input type="checkbox"/> 其他	
455	塔寮坑溪	5.35.17	建福橋上游左岸 6 (水門編號:AL056)	N:25°1'40.1 E:121°25'29.6	<input checked="" type="checkbox"/> 正常 <input type="checkbox"/> 立即改善 <input type="checkbox"/> 注意改善 <input type="checkbox"/> 計畫改善		<input type="checkbox"/> 歲修計畫 <input type="checkbox"/> 新建計畫 <input type="checkbox"/> 相關計畫 <input type="checkbox"/> 其他	
456	塔寮坑溪	5.35.18	建福橋上游左岸 7 (水門編號:AL057)	N:25°1'39.7 E:121°25'28.0	<input checked="" type="checkbox"/> 正常 <input type="checkbox"/> 立即改善 <input type="checkbox"/> 注意改善 <input type="checkbox"/> 計畫改善		<input type="checkbox"/> 歲修計畫 <input type="checkbox"/> 新建計畫 <input type="checkbox"/> 相關計畫 <input type="checkbox"/> 其他	
457	塔寮坑溪	5.35.19	建福橋上游左岸 8 (水門編號:AL058)	N:25°1'39.2 E:121°25'27.7	<input checked="" type="checkbox"/> 正常 <input type="checkbox"/> 立即改善 <input type="checkbox"/> 注意改善 <input type="checkbox"/> 計畫改善		<input type="checkbox"/> 歲修計畫 <input type="checkbox"/> 新建計畫 <input type="checkbox"/> 相關計畫 <input type="checkbox"/> 其他	
458	塔寮坑溪	5.35.20	建福橋上游左岸 9 (水門編號:AL059)	N:25°1'38.6 E:121°25'26.6	<input checked="" type="checkbox"/> 正常 <input type="checkbox"/> 立即改善 <input type="checkbox"/> 注意改善 <input type="checkbox"/> 計畫改善		<input type="checkbox"/> 歲修計畫 <input type="checkbox"/> 新建計畫 <input type="checkbox"/> 相關計畫 <input type="checkbox"/> 其他	

編號	水系	編號 (座)	水門名稱	座標或樁號	抽查結果	經費 (仟元)	列入計畫別	備註
459	塔寮坑溪	5.35.21	建福橋上游左岸10(水門編號:AL060)	N:25°1'37.4 E:121°25'24.4	<input checked="" type="checkbox"/> 正常 <input type="checkbox"/> 立即改善 <input type="checkbox"/> 注意改善 <input type="checkbox"/> 計畫改善		<input type="checkbox"/> 歲修計畫 <input type="checkbox"/> 新建計畫 <input type="checkbox"/> 相關計畫 <input type="checkbox"/> 其他	
460	塔寮坑溪	5.35.22	建福橋上游左岸11(水門編號:AL061)	N:25°1'37.3 E:121°25'24.3	<input checked="" type="checkbox"/> 正常 <input type="checkbox"/> 立即改善 <input type="checkbox"/> 注意改善 <input type="checkbox"/> 計畫改善		<input type="checkbox"/> 歲修計畫 <input type="checkbox"/> 新建計畫 <input type="checkbox"/> 相關計畫 <input type="checkbox"/> 其他	
461	塔寮坑溪	5.35.23	民權橋上游右岸1(水門編號:AR048)	N:25°1'31.8 E:121°25'17.9	<input checked="" type="checkbox"/> 正常 <input type="checkbox"/> 立即改善 <input type="checkbox"/> 注意改善 <input type="checkbox"/> 計畫改善		<input type="checkbox"/> 歲修計畫 <input type="checkbox"/> 新建計畫 <input type="checkbox"/> 相關計畫 <input type="checkbox"/> 其他	
462	塔寮坑溪	5.35.24	民權橋上游左岸1(水門編號:AL062)	N:25°1'32.1 E:121°25'17.0	<input checked="" type="checkbox"/> 正常 <input type="checkbox"/> 立即改善 <input type="checkbox"/> 注意改善 <input type="checkbox"/> 計畫改善		<input type="checkbox"/> 歲修計畫 <input type="checkbox"/> 新建計畫 <input type="checkbox"/> 相關計畫 <input type="checkbox"/> 其他	
463	塔寮坑溪	5.35.25	富國橋上游右岸1(水門編號:AR049)	N:25°1'30.5 E:121°25'16.4	<input checked="" type="checkbox"/> 正常 <input type="checkbox"/> 立即改善 <input type="checkbox"/> 注意改善 <input type="checkbox"/> 計畫改善		<input type="checkbox"/> 歲修計畫 <input type="checkbox"/> 新建計畫 <input type="checkbox"/> 相關計畫 <input type="checkbox"/> 其他	
464	塔寮坑溪	5.35.26	富國橋上游右岸2(水門編號:AR050)	N:25°1'30.4 E:121°25'14.7	<input checked="" type="checkbox"/> 正常 <input type="checkbox"/> 立即改善 <input type="checkbox"/> 注意改善 <input type="checkbox"/> 計畫改善		<input type="checkbox"/> 歲修計畫 <input type="checkbox"/> 新建計畫 <input type="checkbox"/> 相關計畫 <input type="checkbox"/> 其他	
465	塔寮坑溪	5.35.27	富國橋上游右岸3(水門編號:AR051)	N:25°1'25.3 E:121°25'14.0	<input checked="" type="checkbox"/> 正常 <input type="checkbox"/> 立即改善 <input type="checkbox"/> 注意改善 <input type="checkbox"/> 計畫改善		<input type="checkbox"/> 歲修計畫 <input type="checkbox"/> 新建計畫 <input type="checkbox"/> 相關計畫 <input type="checkbox"/> 其他	
466	塔寮坑溪	5.35.28	富國橋左岸橋下(水門編號:AL063)	N:25°1'31.8 E:121°25'16.7	<input checked="" type="checkbox"/> 正常 <input type="checkbox"/> 立即改善 <input type="checkbox"/> 注意改善 <input type="checkbox"/> 計畫改善		<input type="checkbox"/> 歲修計畫 <input type="checkbox"/> 新建計畫 <input type="checkbox"/> 相關計畫 <input type="checkbox"/> 其他	
467	塔寮坑溪	5.35.29	富國橋上游左岸1(水門編號:AL064)	N:25°1'32.0 E:121°25'16.0	<input checked="" type="checkbox"/> 正常 <input type="checkbox"/> 立即改善 <input type="checkbox"/> 注意改善 <input type="checkbox"/> 計畫改善		<input type="checkbox"/> 歲修計畫 <input type="checkbox"/> 新建計畫 <input type="checkbox"/> 相關計畫 <input type="checkbox"/> 其他	
468	塔寮坑溪	5.35.30	富國橋上游左岸2(水門編號:AL065)	N:25°1'30.1 E:121°25'15.0	<input checked="" type="checkbox"/> 正常 <input type="checkbox"/> 立即改善 <input type="checkbox"/> 注意改善 <input type="checkbox"/> 計畫改善		<input type="checkbox"/> 歲修計畫 <input type="checkbox"/> 新建計畫 <input type="checkbox"/> 相關計畫 <input type="checkbox"/> 其他	

編號	水系	編號 (座)	水門名稱	座標或樁號	抽查結果	經費 (仟元)	列入計畫別	備註
469	塔寮坑溪	5.35.31	富國橋上游左岸3 (水門編號:AL066)	N:25°1'28.6 E:121°25'14.6	<input checked="" type="checkbox"/> 正常 <input type="checkbox"/> 立即改善 <input type="checkbox"/> 注意改善 <input type="checkbox"/> 計畫改善		<input type="checkbox"/> 歲修計畫 <input type="checkbox"/> 新建計畫 <input type="checkbox"/> 相關計畫 <input type="checkbox"/> 其他	
470	塔寮坑溪	5.35.32	富國橋上游左岸4 (水門編號:AL067)	N:25°1'27.4 E:121°25'14.1	<input checked="" type="checkbox"/> 正常 <input type="checkbox"/> 立即改善 <input type="checkbox"/> 注意改善 <input type="checkbox"/> 計畫改善		<input type="checkbox"/> 歲修計畫 <input type="checkbox"/> 新建計畫 <input type="checkbox"/> 相關計畫 <input type="checkbox"/> 其他	
471	塔寮坑溪	5.35.33	富國橋上游左岸5 (水門編號:AL068)	N:25°1'25.4 E:121°25'13.4	<input checked="" type="checkbox"/> 正常 <input type="checkbox"/> 立即改善 <input type="checkbox"/> 注意改善 <input type="checkbox"/> 計畫改善		<input type="checkbox"/> 歲修計畫 <input type="checkbox"/> 新建計畫 <input type="checkbox"/> 相關計畫 <input type="checkbox"/> 其他	
472	塔寮坑溪	5.35.34	富國橋上游左岸6 (水門編號:AL069)	N:25°1'24.8 E:121°25'13.2	<input checked="" type="checkbox"/> 正常 <input type="checkbox"/> 立即改善 <input type="checkbox"/> 注意改善 <input type="checkbox"/> 計畫改善		<input type="checkbox"/> 歲修計畫 <input type="checkbox"/> 新建計畫 <input type="checkbox"/> 相關計畫 <input type="checkbox"/> 其他	
473	塔寮坑溪	5.35.35	富國橋上游左岸7 (水門編號:AR034)	N:25°1'23.7 E:121°25'12.9	<input checked="" type="checkbox"/> 正常 <input type="checkbox"/> 立即改善 <input type="checkbox"/> 注意改善 <input type="checkbox"/> 計畫改善		<input type="checkbox"/> 歲修計畫 <input type="checkbox"/> 新建計畫 <input type="checkbox"/> 相關計畫 <input type="checkbox"/> 其他	
474	塔寮坑溪	5.35.36	萬安橋上游右岸1 (水門編號:AR052)	N:25°1'22.2 E:121°25'13.0	<input checked="" type="checkbox"/> 正常 <input type="checkbox"/> 立即改善 <input type="checkbox"/> 注意改善 <input type="checkbox"/> 計畫改善		<input type="checkbox"/> 歲修計畫 <input type="checkbox"/> 新建計畫 <input type="checkbox"/> 相關計畫 <input type="checkbox"/> 其他	
475	塔寮坑溪	5.35.37	萬安橋上游右岸2 (水門編號:AR053)	N:25°1'20.5 E:121°25'12.4	<input checked="" type="checkbox"/> 正常 <input type="checkbox"/> 立即改善 <input type="checkbox"/> 注意改善 <input type="checkbox"/> 計畫改善		<input type="checkbox"/> 歲修計畫 <input type="checkbox"/> 新建計畫 <input type="checkbox"/> 相關計畫 <input type="checkbox"/> 其他	
476	塔寮坑溪	5.35.38	萬安橋上游右岸3 (水門編號:AR054)	N:25°1'13.3 E:121°25'10.8	<input checked="" type="checkbox"/> 正常 <input type="checkbox"/> 立即改善 <input type="checkbox"/> 注意改善 <input type="checkbox"/> 計畫改善		<input type="checkbox"/> 歲修計畫 <input type="checkbox"/> 新建計畫 <input type="checkbox"/> 相關計畫 <input type="checkbox"/> 其他	
477	塔寮坑溪	5.35.39	萬安橋上游右岸4 (水門編號:AR055)	N:25°1'12.7 E:121°25'10.8	<input checked="" type="checkbox"/> 正常 <input type="checkbox"/> 立即改善 <input type="checkbox"/> 注意改善 <input type="checkbox"/> 計畫改善		<input type="checkbox"/> 歲修計畫 <input type="checkbox"/> 新建計畫 <input type="checkbox"/> 相關計畫 <input type="checkbox"/> 其他	
478	塔寮坑溪	5.35.40	萬安橋上游左岸1 (水門編號:AL070)	N:25°1'22.4 E:121°25'12.4	<input checked="" type="checkbox"/> 正常 <input type="checkbox"/> 立即改善 <input type="checkbox"/> 注意改善 <input type="checkbox"/> 計畫改善		<input type="checkbox"/> 歲修計畫 <input type="checkbox"/> 新建計畫 <input type="checkbox"/> 相關計畫 <input type="checkbox"/> 其他	

編號	水系	編號 (座)	水門名稱	座標或樁號	抽查結果	經費 (仟元)	列入計畫別	備註
479	塔寮坑溪	5.35.41	萬安橋上游左岸 2 (水門編號:AL071)	N:25°1' 20.6 E:121° 25' 11.8	<input checked="" type="checkbox"/> 正常 <input type="checkbox"/> 立即改善 <input type="checkbox"/> 注意改善 <input type="checkbox"/> 計畫改善		<input type="checkbox"/> 歲修計畫 <input type="checkbox"/> 新建計畫 <input type="checkbox"/> 相關計畫 <input type="checkbox"/> 其他	
480	塔寮坑溪	5.35.42	萬安橋上游左岸 3 (水門編號:AL072)	N:25°1' 19.4 E:121° 25' 11.3	<input checked="" type="checkbox"/> 正常 <input type="checkbox"/> 立即改善 <input type="checkbox"/> 注意改善 <input type="checkbox"/> 計畫改善		<input type="checkbox"/> 歲修計畫 <input type="checkbox"/> 新建計畫 <input type="checkbox"/> 相關計畫 <input type="checkbox"/> 其他	
481	塔寮坑溪	5.35.43	萬安橋上游左岸 4 (水門編號:AL073)	N:25°1' 18.1 E:121° 25' 10.9	<input checked="" type="checkbox"/> 正常 <input type="checkbox"/> 立即改善 <input type="checkbox"/> 注意改善 <input type="checkbox"/> 計畫改善		<input type="checkbox"/> 歲修計畫 <input type="checkbox"/> 新建計畫 <input type="checkbox"/> 相關計畫 <input type="checkbox"/> 其他	
482	塔寮坑溪	5.35.44	萬安橋上游左岸 5 (水門編號:AL074)	N:25°1' 15.9 E:121° 25' 10.2	<input checked="" type="checkbox"/> 正常 <input type="checkbox"/> 立即改善 <input type="checkbox"/> 注意改善 <input type="checkbox"/> 計畫改善		<input type="checkbox"/> 歲修計畫 <input type="checkbox"/> 新建計畫 <input type="checkbox"/> 相關計畫 <input type="checkbox"/> 其他	
483	塔寮坑溪	5.35.45	萬安橋上游左岸 6 (水門編號:AL075)	N:25°1' 13.3 E:121° 25' 10.1	<input checked="" type="checkbox"/> 正常 <input type="checkbox"/> 立即改善 <input type="checkbox"/> 注意改善 <input type="checkbox"/> 計畫改善		<input type="checkbox"/> 歲修計畫 <input type="checkbox"/> 新建計畫 <input type="checkbox"/> 相關計畫 <input type="checkbox"/> 其他	
484	塔寮坑溪	5.35.46	後港橋上游右岸 (水門編號:SR019)	N:25°1' 40.5 E:121° 25' 37.7	<input checked="" type="checkbox"/> 正常 <input type="checkbox"/> 立即改善 <input type="checkbox"/> 注意改善 <input type="checkbox"/> 計畫改善		<input type="checkbox"/> 歲修計畫 <input type="checkbox"/> 新建計畫 <input type="checkbox"/> 相關計畫 <input type="checkbox"/> 其他	
485	塔寮坑溪	5.35.47	後港橋上游左岸 (水門編號:SL097)	N:25°1' 41.6 E:121° 25' 44.3	<input checked="" type="checkbox"/> 正常 <input type="checkbox"/> 立即改善 <input type="checkbox"/> 注意改善 <input type="checkbox"/> 計畫改善		<input type="checkbox"/> 歲修計畫 <input type="checkbox"/> 新建計畫 <input type="checkbox"/> 相關計畫 <input type="checkbox"/> 其他	
486	塔寮坑溪	5.35.48	後港橋上游左岸 (水門編號:SL098)	N:25°1' 41.0 E:121° 25' 36.4	<input checked="" type="checkbox"/> 正常 <input type="checkbox"/> 立即改善 <input type="checkbox"/> 注意改善 <input type="checkbox"/> 計畫改善		<input type="checkbox"/> 歲修計畫 <input type="checkbox"/> 新建計畫 <input type="checkbox"/> 相關計畫 <input type="checkbox"/> 其他	
487	塔寮坑溪	5.35.49	建福橋上游右岸 (水門編號:SR020)	N:25°1' 40.4 E:121° 25' 34.5	<input checked="" type="checkbox"/> 正常 <input type="checkbox"/> 立即改善 <input type="checkbox"/> 注意改善 <input type="checkbox"/> 計畫改善		<input type="checkbox"/> 歲修計畫 <input type="checkbox"/> 新建計畫 <input type="checkbox"/> 相關計畫 <input type="checkbox"/> 其他	
488	塔寮坑溪	5.35.50	建福橋上游右岸 (水門編號:SR021)	N:25°1' 40.4 E:121° 25' 34.2	<input checked="" type="checkbox"/> 正常 <input type="checkbox"/> 立即改善 <input type="checkbox"/> 注意改善 <input type="checkbox"/> 計畫改善		<input type="checkbox"/> 歲修計畫 <input type="checkbox"/> 新建計畫 <input type="checkbox"/> 相關計畫 <input type="checkbox"/> 其他	

編號	水系	編號 (座)	水門名稱	座標或樁號	抽查結果	經費 (仟元)	列入計畫別	備註
489	塔寮坑溪	5.35.51	建福橋上游右岸(水門編號:SR022)	N:25°1'40.0 E:121°25'31.5	<input checked="" type="checkbox"/> 正常 <input type="checkbox"/> 立即改善 <input type="checkbox"/> 注意改善 <input type="checkbox"/> 計畫改善		<input type="checkbox"/> 歲修計畫 <input type="checkbox"/> 新建計畫 <input type="checkbox"/> 相關計畫 <input type="checkbox"/> 其他	
490	塔寮坑溪	5.35.52	建福橋上游右岸(水門編號:SR023)	N:25°1'39.9 E:121°25'30.5	<input checked="" type="checkbox"/> 正常 <input type="checkbox"/> 立即改善 <input type="checkbox"/> 注意改善 <input type="checkbox"/> 計畫改善		<input type="checkbox"/> 歲修計畫 <input type="checkbox"/> 新建計畫 <input type="checkbox"/> 相關計畫 <input type="checkbox"/> 其他	
491	塔寮坑溪	5.35.53	建福橋上游右岸(水門編號:SR024)	N:25°1'39.8 E:121°25'30.2	<input checked="" type="checkbox"/> 正常 <input type="checkbox"/> 立即改善 <input type="checkbox"/> 注意改善 <input type="checkbox"/> 計畫改善		<input type="checkbox"/> 歲修計畫 <input type="checkbox"/> 新建計畫 <input type="checkbox"/> 相關計畫 <input type="checkbox"/> 其他	
492	塔寮坑溪	5.35.54	建福橋上游右岸(水門編號:SR025)	N:25°1'37.8 E:121°25'26.3	<input checked="" type="checkbox"/> 正常 <input type="checkbox"/> 立即改善 <input type="checkbox"/> 注意改善 <input type="checkbox"/> 計畫改善		<input type="checkbox"/> 歲修計畫 <input type="checkbox"/> 新建計畫 <input type="checkbox"/> 相關計畫 <input type="checkbox"/> 其他	
493	塔寮坑溪	5.35.55	建福橋上游右岸(水門編號:SR026)	N:25°1'37.1 E:121°25'25.2	<input checked="" type="checkbox"/> 正常 <input type="checkbox"/> 立即改善 <input type="checkbox"/> 注意改善 <input type="checkbox"/> 計畫改善		<input type="checkbox"/> 歲修計畫 <input type="checkbox"/> 新建計畫 <input type="checkbox"/> 相關計畫 <input type="checkbox"/> 其他	
494	塔寮坑溪	5.35.56	建福橋上游左岸(水門編號:SL099)	N:25°1'39.5 E:121°25'28.3	<input checked="" type="checkbox"/> 正常 <input type="checkbox"/> 立即改善 <input type="checkbox"/> 注意改善 <input type="checkbox"/> 計畫改善		<input type="checkbox"/> 歲修計畫 <input type="checkbox"/> 新建計畫 <input type="checkbox"/> 相關計畫 <input type="checkbox"/> 其他	
495	塔寮坑溪	5.35.57	建福橋上游左岸(水門編號:SL100)	N:25°1'38.9 E:121°25'27.1	<input checked="" type="checkbox"/> 正常 <input type="checkbox"/> 立即改善 <input type="checkbox"/> 注意改善 <input type="checkbox"/> 計畫改善		<input type="checkbox"/> 歲修計畫 <input type="checkbox"/> 新建計畫 <input type="checkbox"/> 相關計畫 <input type="checkbox"/> 其他	
496	塔寮坑溪	5.35.58	建福橋上游左岸(水門編號:SL101)	N:25°1'38.9 E:121°25'27.0	<input checked="" type="checkbox"/> 正常 <input type="checkbox"/> 立即改善 <input type="checkbox"/> 注意改善 <input type="checkbox"/> 計畫改善		<input type="checkbox"/> 歲修計畫 <input type="checkbox"/> 新建計畫 <input type="checkbox"/> 相關計畫 <input type="checkbox"/> 其他	
497	塔寮坑溪	5.35.59	建福橋上游左岸(水門編號:SL102)	N:25°1'38.8 E:121°25'26.9	<input checked="" type="checkbox"/> 正常 <input type="checkbox"/> 立即改善 <input type="checkbox"/> 注意改善 <input type="checkbox"/> 計畫改善		<input type="checkbox"/> 歲修計畫 <input type="checkbox"/> 新建計畫 <input type="checkbox"/> 相關計畫 <input type="checkbox"/> 其他	
498	塔寮坑溪	5.35.60	建福橋上游左岸(水門編號:SL103)	N:25°1'38.8 E:121°25'26.8	<input checked="" type="checkbox"/> 正常 <input type="checkbox"/> 立即改善 <input type="checkbox"/> 注意改善 <input type="checkbox"/> 計畫改善		<input type="checkbox"/> 歲修計畫 <input type="checkbox"/> 新建計畫 <input type="checkbox"/> 相關計畫 <input type="checkbox"/> 其他	

編號	水系	編號 (座)	水門名稱	座標或樁號	抽查結果	經費 (仟元)	列入計畫別	備註
499	塔寮坑溪	5.35.61	建福橋上游左岸(水門編號:SL104)	N:25°1'38.8 E:121°25'26.8	<input checked="" type="checkbox"/> 正常 <input type="checkbox"/> 立即改善 <input type="checkbox"/> 注意改善 <input type="checkbox"/> 計畫改善		<input type="checkbox"/> 歲修計畫 <input type="checkbox"/> 新建計畫 <input type="checkbox"/> 相關計畫 <input type="checkbox"/> 其他	
500	塔寮坑溪	5.35.62	建福橋上游左岸(水門編號:SL105)	N:25°1'38.6 E:121°25'26.4	<input checked="" type="checkbox"/> 正常 <input type="checkbox"/> 立即改善 <input type="checkbox"/> 注意改善 <input type="checkbox"/> 計畫改善		<input type="checkbox"/> 歲修計畫 <input type="checkbox"/> 新建計畫 <input type="checkbox"/> 相關計畫 <input type="checkbox"/> 其他	
501	塔寮坑溪	5.35.63	建福橋上游左岸(水門編號:SL106)	N:25°1'38.5 E:121°25'26.4	<input checked="" type="checkbox"/> 正常 <input type="checkbox"/> 立即改善 <input type="checkbox"/> 注意改善 <input type="checkbox"/> 計畫改善		<input type="checkbox"/> 歲修計畫 <input type="checkbox"/> 新建計畫 <input type="checkbox"/> 相關計畫 <input type="checkbox"/> 其他	
502	塔寮坑溪	5.35.64	建福橋上游左岸(水門編號:SL107)	N:25°1'38.4 E:121°25'26.1	<input checked="" type="checkbox"/> 正常 <input type="checkbox"/> 立即改善 <input type="checkbox"/> 注意改善 <input type="checkbox"/> 計畫改善		<input type="checkbox"/> 歲修計畫 <input type="checkbox"/> 新建計畫 <input type="checkbox"/> 相關計畫 <input type="checkbox"/> 其他	
503	塔寮坑溪	5.35.65	建福橋上游左岸(水門編號:SL108)	N:25°1'38.3 E:121°25'26.0	<input checked="" type="checkbox"/> 正常 <input type="checkbox"/> 立即改善 <input type="checkbox"/> 注意改善 <input type="checkbox"/> 計畫改善		<input type="checkbox"/> 歲修計畫 <input type="checkbox"/> 新建計畫 <input type="checkbox"/> 相關計畫 <input type="checkbox"/> 其他	
504	塔寮坑溪	5.35.66	建福橋上游左岸(水門編號:SL109)	N:25°1'38.2 E:121°25'25.7	<input checked="" type="checkbox"/> 正常 <input type="checkbox"/> 立即改善 <input type="checkbox"/> 注意改善 <input type="checkbox"/> 計畫改善		<input type="checkbox"/> 歲修計畫 <input type="checkbox"/> 新建計畫 <input type="checkbox"/> 相關計畫 <input type="checkbox"/> 其他	
505	塔寮坑溪	5.35.67	建福橋上游左岸(水門編號:SL110)	N:25°1'38.1 E:121°25'25.6	<input checked="" type="checkbox"/> 正常 <input type="checkbox"/> 立即改善 <input type="checkbox"/> 注意改善 <input type="checkbox"/> 計畫改善		<input type="checkbox"/> 歲修計畫 <input type="checkbox"/> 新建計畫 <input type="checkbox"/> 相關計畫 <input type="checkbox"/> 其他	
506	塔寮坑溪	5.35.68	塔寮坑圓形舌閘右1	N:25°1'39.41 E:121°25'46.52	<input checked="" type="checkbox"/> 正常 <input type="checkbox"/> 立即改善 <input type="checkbox"/> 注意改善 <input type="checkbox"/> 計畫改善		<input type="checkbox"/> 歲修計畫 <input type="checkbox"/> 新建計畫 <input type="checkbox"/> 相關計畫 <input type="checkbox"/> 其他	
507	塔寮坑溪	5.35.69	塔寮坑圓形舌閘右2	N:25°1'39.41 E:121°25'46.52	<input checked="" type="checkbox"/> 正常 <input type="checkbox"/> 立即改善 <input type="checkbox"/> 注意改善 <input type="checkbox"/> 計畫改善		<input type="checkbox"/> 歲修計畫 <input type="checkbox"/> 新建計畫 <input type="checkbox"/> 相關計畫 <input type="checkbox"/> 其他	
508	塔寮坑溪	5.35.70	塔寮坑圓形舌閘右3	N:25°1'39.41 E:121°25'46.52	<input checked="" type="checkbox"/> 正常 <input type="checkbox"/> 立即改善 <input type="checkbox"/> 注意改善 <input type="checkbox"/> 計畫改善		<input type="checkbox"/> 歲修計畫 <input type="checkbox"/> 新建計畫 <input type="checkbox"/> 相關計畫 <input type="checkbox"/> 其他	

編號	水系	編號 (座)	水門名稱	座標或樁號	抽查結果	經費 (仟元)	列入計畫別	備註
509	塔寮坑溪	5.35.71	塔寮坑圓形舌閘右 4	N:25°1'39.41 E:121°25'46.52	<input checked="" type="checkbox"/> 正常 <input type="checkbox"/> 立即改善 <input type="checkbox"/> 注意改善 <input type="checkbox"/> 計畫改善		<input type="checkbox"/> 歲修計畫 <input type="checkbox"/> 新建計畫 <input type="checkbox"/> 相關計畫 <input type="checkbox"/> 其他	
510	大窠坑溪	6.36.1	中港水門	N:25°04'09.86 E:121°26'42.03	<input checked="" type="checkbox"/> 正常 <input type="checkbox"/> 立即改善 <input type="checkbox"/> 注意改善 <input type="checkbox"/> 計畫改善		<input type="checkbox"/> 歲修計畫 <input type="checkbox"/> 新建計畫 <input type="checkbox"/> 相關計畫 <input type="checkbox"/> 其他	
511	二重疏洪道	6.38.1	陽光運河閘門	N:25°04'18.86 E:121°27'30.03	<input checked="" type="checkbox"/> 正常 <input type="checkbox"/> 立即改善 <input type="checkbox"/> 注意改善 <input type="checkbox"/> 計畫改善		<input type="checkbox"/> 歲修計畫 <input type="checkbox"/> 新建計畫 <input type="checkbox"/> 相關計畫 <input type="checkbox"/> 其他	
512	二重疏洪道	6.38.2	疏八 1 號閘門	N:25°07'27.10 E:121°45'90.03	<input checked="" type="checkbox"/> 正常 <input type="checkbox"/> 立即改善 <input type="checkbox"/> 注意改善 <input type="checkbox"/> 計畫改善		<input type="checkbox"/> 歲修計畫 <input type="checkbox"/> 新建計畫 <input type="checkbox"/> 相關計畫 <input type="checkbox"/> 其他	
513	二重疏洪道	6.38.3	疏八 2 號閘門	N:25°07'27.10 E:121°45'95.03	<input checked="" type="checkbox"/> 正常 <input type="checkbox"/> 立即改善 <input type="checkbox"/> 注意改善 <input type="checkbox"/> 計畫改善		<input type="checkbox"/> 歲修計畫 <input type="checkbox"/> 新建計畫 <input type="checkbox"/> 相關計畫 <input type="checkbox"/> 其他	
514	中港大排	6.39.1	昌平重力閘門	N:25°03'31.62" E:121°27'31.63"	<input checked="" type="checkbox"/> 正常 <input type="checkbox"/> 立即改善 <input type="checkbox"/> 注意改善 <input type="checkbox"/> 計畫改善		<input type="checkbox"/> 歲修計畫 <input type="checkbox"/> 新建計畫 <input type="checkbox"/> 相關計畫 <input type="checkbox"/> 其他	
515	中港大排	6.40.1	中隆重力閘門	N:25°03'31.13" E:121°27'04.58"	<input checked="" type="checkbox"/> 正常 <input type="checkbox"/> 立即改善 <input type="checkbox"/> 注意改善 <input type="checkbox"/> 計畫改善		<input type="checkbox"/> 歲修計畫 <input type="checkbox"/> 新建計畫 <input type="checkbox"/> 相關計畫 <input type="checkbox"/> 其他	
516	中港大排	6.40.2	中山閘門	N:25°06'02.12" E:121°45'14.51"	<input checked="" type="checkbox"/> 正常 <input type="checkbox"/> 立即改善 <input type="checkbox"/> 注意改善 <input type="checkbox"/> 計畫改善		<input type="checkbox"/> 歲修計畫 <input type="checkbox"/> 新建計畫 <input type="checkbox"/> 相關計畫 <input type="checkbox"/> 其他	
517	中港大排	6.40.3	排砂壩閘門	N:25°06'01.3" E:121°45'08.38"	<input checked="" type="checkbox"/> 正常 <input type="checkbox"/> 立即改善 <input type="checkbox"/> 注意改善 <input type="checkbox"/> 計畫改善		<input type="checkbox"/> 歲修計畫 <input type="checkbox"/> 新建計畫 <input type="checkbox"/> 相關計畫 <input type="checkbox"/> 其他	
518	中港大排	6.40.4	右側箱涵閘門	N:25°05'29.25" E:121°45'23.28"	<input checked="" type="checkbox"/> 正常 <input type="checkbox"/> 立即改善 <input type="checkbox"/> 注意改善 <input type="checkbox"/> 計畫改善		<input type="checkbox"/> 歲修計畫 <input type="checkbox"/> 新建計畫 <input type="checkbox"/> 相關計畫 <input type="checkbox"/> 其他	

編號	水系	編號 (座)	水門名稱	座標或樁號	抽查結果	經費 (仟元)	列入計畫別	備註
519	中港大排	6.40.5	左側箱涵閘門	N:25°05'30.31" E:121°45'26.68"	<input checked="" type="checkbox"/> 正常 <input type="checkbox"/> 立即改善 <input type="checkbox"/> 注意改善 <input type="checkbox"/> 計畫改善		<input type="checkbox"/> 歲修計畫 <input type="checkbox"/> 新建計畫 <input type="checkbox"/> 相關計畫 <input type="checkbox"/> 其他	
520	中港大排	6.40.6	倒伏壩閘門	N:25°04'57.03" E:121°45'40.35"	<input checked="" type="checkbox"/> 正常 <input type="checkbox"/> 立即改善 <input type="checkbox"/> 注意改善 <input type="checkbox"/> 計畫改善		<input type="checkbox"/> 歲修計畫 <input type="checkbox"/> 新建計畫 <input type="checkbox"/> 相關計畫 <input type="checkbox"/> 其他	
521	二重疏洪道	6.42.1	化成路水門	N:25°03'57.49" E:121°27'56.84"	<input checked="" type="checkbox"/> 正常 <input type="checkbox"/> 立即改善 <input type="checkbox"/> 注意改善 <input type="checkbox"/> 計畫改善		<input type="checkbox"/> 歲修計畫 <input type="checkbox"/> 新建計畫 <input type="checkbox"/> 相關計畫 <input type="checkbox"/> 其他	
522	二重疏洪道	6.43.1	化成二水門	N:25°03'56.65" E:121°27'54.86"	<input checked="" type="checkbox"/> 正常 <input type="checkbox"/> 立即改善 <input type="checkbox"/> 注意改善 <input type="checkbox"/> 計畫改善		<input type="checkbox"/> 歲修計畫 <input type="checkbox"/> 新建計畫 <input type="checkbox"/> 相關計畫 <input type="checkbox"/> 其他	
523	二重疏洪道	7.44.1	鴨母港自動水門	N:25°04'55.72 E:121° 27'21.14	<input checked="" type="checkbox"/> 正常 <input type="checkbox"/> 立即改善 <input type="checkbox"/> 注意改善 <input type="checkbox"/> 計畫改善		<input type="checkbox"/> 歲修計畫 <input type="checkbox"/> 新建計畫 <input type="checkbox"/> 相關計畫 <input type="checkbox"/> 其他	
524	二重疏洪道	7.44.2	鴨母港重力水門	N:25°04'55.93 E:121° 27'22.40	<input checked="" type="checkbox"/> 正常 <input type="checkbox"/> 立即改善 <input type="checkbox"/> 注意改善 <input type="checkbox"/> 計畫改善		<input type="checkbox"/> 歲修計畫 <input type="checkbox"/> 新建計畫 <input type="checkbox"/> 相關計畫 <input type="checkbox"/> 其他	
525	二重疏洪道	7.44.3	微風運河2道水門	N:25°05'06.58 E:121° 27'14.43	<input checked="" type="checkbox"/> 正常 <input type="checkbox"/> 立即改善 <input type="checkbox"/> 注意改善 <input type="checkbox"/> 計畫改善		<input type="checkbox"/> 歲修計畫 <input type="checkbox"/> 新建計畫 <input type="checkbox"/> 相關計畫 <input type="checkbox"/> 其他	
526	鴨母港大排	7.44.4	鴨母港前池新設引水閘門	N:25°08'17.18 E:121° 45'66.62	<input checked="" type="checkbox"/> 正常 <input type="checkbox"/> 立即改善 <input type="checkbox"/> 注意改善 <input type="checkbox"/> 計畫改善		<input type="checkbox"/> 歲修計畫 <input type="checkbox"/> 新建計畫 <input type="checkbox"/> 相關計畫 <input type="checkbox"/> 其他	
527	鴨母港大排	7.44.5	鴨母港萬福廣場新設引水閘門	N:25°07'63.61 E:121° 46'82.73	<input checked="" type="checkbox"/> 正常 <input type="checkbox"/> 立即改善 <input type="checkbox"/> 注意改善 <input type="checkbox"/> 計畫改善		<input type="checkbox"/> 歲修計畫 <input type="checkbox"/> 新建計畫 <input type="checkbox"/> 相關計畫 <input type="checkbox"/> 其他	
528	二重疏洪道	7.46.1	蘆洲水門	N:25°05'58.64 E:121° 27'45.76	<input checked="" type="checkbox"/> 正常 <input type="checkbox"/> 立即改善 <input type="checkbox"/> 注意改善 <input type="checkbox"/> 計畫改善		<input type="checkbox"/> 歲修計畫 <input type="checkbox"/> 新建計畫 <input type="checkbox"/> 相關計畫 <input type="checkbox"/> 其他	

編號	水系	編號 (座)	水門名稱	座標或樁號	抽查結果	經費 (仟元)	列入計畫別	備註
529	二重疏洪道	7.46.2	蘆洲內水門	N:25°05'59.14 E:121°27'44.73	<input checked="" type="checkbox"/> 正常 <input type="checkbox"/> 立即改善 <input type="checkbox"/> 注意改善 <input type="checkbox"/> 計畫改善		<input type="checkbox"/> 歲修計畫 <input type="checkbox"/> 新建計畫 <input type="checkbox"/> 相關計畫 <input type="checkbox"/> 其他	
530	二重疏洪道	7.46.3	微風運河4道水門	N:25°05'52.45 E:121°27'29.85	<input checked="" type="checkbox"/> 正常 <input type="checkbox"/> 立即改善 <input type="checkbox"/> 注意改善 <input type="checkbox"/> 計畫改善		<input type="checkbox"/> 歲修計畫 <input type="checkbox"/> 新建計畫 <input type="checkbox"/> 相關計畫 <input type="checkbox"/> 其他	
531	二重疏洪道	7.46.4	微風運河10道水門	N:25°05'58.88 E:121°27'40.55	<input checked="" type="checkbox"/> 正常 <input type="checkbox"/> 立即改善 <input type="checkbox"/> 注意改善 <input type="checkbox"/> 計畫改善		<input type="checkbox"/> 歲修計畫 <input type="checkbox"/> 新建計畫 <input type="checkbox"/> 相關計畫 <input type="checkbox"/> 其他	
532	淡水河	7.46.5	蘆洲淡水河畔#1 手動開門	N:25°05'41.09 E:121°29'16.39	<input checked="" type="checkbox"/> 正常 <input type="checkbox"/> 立即改善 <input type="checkbox"/> 注意改善 <input type="checkbox"/> 計畫改善		<input type="checkbox"/> 歲修計畫 <input type="checkbox"/> 新建計畫 <input type="checkbox"/> 相關計畫 <input type="checkbox"/> 其他	
533	淡水河	7.46.6	蘆洲淡水河畔#2 手動開門	N:25°05'51.40 E:121°28'41.78	<input checked="" type="checkbox"/> 正常 <input type="checkbox"/> 立即改善 <input type="checkbox"/> 注意改善 <input type="checkbox"/> 計畫改善		<input type="checkbox"/> 歲修計畫 <input type="checkbox"/> 新建計畫 <input type="checkbox"/> 相關計畫 <input type="checkbox"/> 其他	
534	五股坑溪	7.49.1	五股坑溪舌閘(右1)	N:25°05'13.03 E:121°26'17.97	<input checked="" type="checkbox"/> 正常 <input type="checkbox"/> 立即改善 <input type="checkbox"/> 注意改善 <input type="checkbox"/> 計畫改善		<input type="checkbox"/> 歲修計畫 <input type="checkbox"/> 新建計畫 <input type="checkbox"/> 相關計畫 <input type="checkbox"/> 其他	
535	五股坑溪	7.49.2	五股坑溪舌閘(右2)	N:25°05'13.06 E:121°26'18.12	<input checked="" type="checkbox"/> 正常 <input type="checkbox"/> 立即改善 <input type="checkbox"/> 注意改善 <input type="checkbox"/> 計畫改善		<input type="checkbox"/> 歲修計畫 <input type="checkbox"/> 新建計畫 <input type="checkbox"/> 相關計畫 <input type="checkbox"/> 其他	
536	五股坑溪	7.49.3	五股坑溪舌閘(右3)	N:25°05'12.64 E:121°26'23.18	<input checked="" type="checkbox"/> 正常 <input type="checkbox"/> 立即改善 <input type="checkbox"/> 注意改善 <input type="checkbox"/> 計畫改善		<input type="checkbox"/> 歲修計畫 <input type="checkbox"/> 新建計畫 <input type="checkbox"/> 相關計畫 <input type="checkbox"/> 其他	
537	五股坑溪	7.49.4	五股坑溪舌閘(右4)	N:25°05'09.34 E:121°26'26.31	<input checked="" type="checkbox"/> 正常 <input type="checkbox"/> 立即改善 <input type="checkbox"/> 注意改善 <input type="checkbox"/> 計畫改善		<input type="checkbox"/> 歲修計畫 <input type="checkbox"/> 新建計畫 <input type="checkbox"/> 相關計畫 <input type="checkbox"/> 其他	
538	五股坑溪	7.49.5	五股坑溪舌閘(右5)	N:25°05'08.11 E:121°26'26.10	<input checked="" type="checkbox"/> 正常 <input type="checkbox"/> 立即改善 <input type="checkbox"/> 注意改善 <input type="checkbox"/> 計畫改善		<input type="checkbox"/> 歲修計畫 <input type="checkbox"/> 新建計畫 <input type="checkbox"/> 相關計畫 <input type="checkbox"/> 其他	

編號	水系	編號 (座)	水門名稱	座標或樁號	抽查結果	經費 (仟元)	列入計畫別	備註
539	五股坑溪	7.49.6	五股坑溪舌閘(右6)	N:25°05'05.78 E:121°26'26.08	<input checked="" type="checkbox"/> 正常 <input type="checkbox"/> 立即改善 <input type="checkbox"/> 注意改善 <input type="checkbox"/> 計畫改善		<input type="checkbox"/> 歲修計畫 <input type="checkbox"/> 新建計畫 <input type="checkbox"/> 相關計畫 <input type="checkbox"/> 其他	
540	五股坑溪	7.49.7	五股坑溪舌閘(右7)	N:25°05'03.21 E:121°26'26.23	<input checked="" type="checkbox"/> 正常 <input type="checkbox"/> 立即改善 <input type="checkbox"/> 注意改善 <input type="checkbox"/> 計畫改善		<input type="checkbox"/> 歲修計畫 <input type="checkbox"/> 新建計畫 <input type="checkbox"/> 相關計畫 <input type="checkbox"/> 其他	
541	五股坑溪	7.49.8	五股坑溪舌閘(右8)	N:25°05'03.21 E:121°26'26.20	<input checked="" type="checkbox"/> 正常 <input type="checkbox"/> 立即改善 <input type="checkbox"/> 注意改善 <input type="checkbox"/> 計畫改善		<input type="checkbox"/> 歲修計畫 <input type="checkbox"/> 新建計畫 <input type="checkbox"/> 相關計畫 <input type="checkbox"/> 其他	
542	五股坑溪	7.49.9	五股坑溪舌閘(左1)	N:25°05'18.34 E:121°26'04.71	<input checked="" type="checkbox"/> 正常 <input type="checkbox"/> 立即改善 <input type="checkbox"/> 注意改善 <input type="checkbox"/> 計畫改善		<input type="checkbox"/> 歲修計畫 <input type="checkbox"/> 新建計畫 <input type="checkbox"/> 相關計畫 <input type="checkbox"/> 其他	
543	五股坑溪	7.49.10	五股坑溪舌閘(左2)	N:25°05'18.29 E:121°26'12.28	<input checked="" type="checkbox"/> 正常 <input type="checkbox"/> 立即改善 <input type="checkbox"/> 注意改善 <input type="checkbox"/> 計畫改善		<input type="checkbox"/> 歲修計畫 <input type="checkbox"/> 新建計畫 <input type="checkbox"/> 相關計畫 <input type="checkbox"/> 其他	
544	五股坑溪	7.49.11	五股坑溪舌閘(左3)	N:25°05'13.18 E:121°26'21.09	<input checked="" type="checkbox"/> 正常 <input type="checkbox"/> 立即改善 <input type="checkbox"/> 注意改善 <input type="checkbox"/> 計畫改善		<input type="checkbox"/> 歲修計畫 <input type="checkbox"/> 新建計畫 <input type="checkbox"/> 相關計畫 <input type="checkbox"/> 其他	
545	五股坑溪	7.49.12	五股坑溪舌閘(左4)	N:25°05'11.84 E:121°26'26.97	<input checked="" type="checkbox"/> 正常 <input type="checkbox"/> 立即改善 <input type="checkbox"/> 注意改善 <input type="checkbox"/> 計畫改善		<input type="checkbox"/> 歲修計畫 <input type="checkbox"/> 新建計畫 <input type="checkbox"/> 相關計畫 <input type="checkbox"/> 其他	
546	五股坑溪	7.49.13	五股坑溪舌閘(左5)	N:25°05'08.38 E:121°26'27.75	<input checked="" type="checkbox"/> 正常 <input type="checkbox"/> 立即改善 <input type="checkbox"/> 注意改善 <input type="checkbox"/> 計畫改善		<input type="checkbox"/> 歲修計畫 <input type="checkbox"/> 新建計畫 <input type="checkbox"/> 相關計畫 <input type="checkbox"/> 其他	
547	五股坑溪	7.49.14	五股坑溪舌閘(左6)	N:25°05'04.02 E:121°26'27.15	<input checked="" type="checkbox"/> 正常 <input type="checkbox"/> 立即改善 <input type="checkbox"/> 注意改善 <input type="checkbox"/> 計畫改善		<input type="checkbox"/> 歲修計畫 <input type="checkbox"/> 新建計畫 <input type="checkbox"/> 相關計畫 <input type="checkbox"/> 其他	
548	五股坑溪	7.49.15	五股坑溪舌閘(左7)	N:25°05'02.12 E:121°26'26.41	<input checked="" type="checkbox"/> 正常 <input type="checkbox"/> 立即改善 <input type="checkbox"/> 注意改善 <input type="checkbox"/> 計畫改善		<input type="checkbox"/> 歲修計畫 <input type="checkbox"/> 新建計畫 <input type="checkbox"/> 相關計畫 <input type="checkbox"/> 其他	

編號	水系	編號 (座)	水門名稱	座標或椿號	抽查結果	經費 (仟元)	列入計畫別	備註
549	五股坑溪	7.49.16	五股坑溪舌閘 1	N:25°08' 72.559 E:121°43' 73.944	<input checked="" type="checkbox"/> 正常 <input type="checkbox"/> 立即改善 <input type="checkbox"/> 注意改善 <input type="checkbox"/> 計畫改善		<input type="checkbox"/> 歲修計畫 <input type="checkbox"/> 新建計畫 <input type="checkbox"/> 相關計畫 <input type="checkbox"/> 其他	
550	五股坑溪	7.49.17	五股坑溪舌閘 2	N:25°08' 76.792 E:121°43' 73.608	<input checked="" type="checkbox"/> 正常 <input type="checkbox"/> 立即改善 <input type="checkbox"/> 注意改善 <input type="checkbox"/> 計畫改善		<input type="checkbox"/> 歲修計畫 <input type="checkbox"/> 新建計畫 <input type="checkbox"/> 相關計畫 <input type="checkbox"/> 其他	
551	五股坑溪	7.49.18	五股坑溪舌閘 3	N:25°08' 76.792 E:121°43' 73.608	<input checked="" type="checkbox"/> 正常 <input type="checkbox"/> 立即改善 <input type="checkbox"/> 注意改善 <input type="checkbox"/> 計畫改善		<input type="checkbox"/> 歲修計畫 <input type="checkbox"/> 新建計畫 <input type="checkbox"/> 相關計畫 <input type="checkbox"/> 其他	
552	五股坑溪	7.49.19	五股坑溪舌閘 4	N:25°08' 82.746 E:121°43' 69.290	<input checked="" type="checkbox"/> 正常 <input type="checkbox"/> 立即改善 <input type="checkbox"/> 注意改善 <input type="checkbox"/> 計畫改善		<input type="checkbox"/> 歲修計畫 <input type="checkbox"/> 新建計畫 <input type="checkbox"/> 相關計畫 <input type="checkbox"/> 其他	
553	五股坑溪	7.49.20	五股坑溪舌閘 5	N:25°08' 71.794 E:121°43' 79.050	<input checked="" type="checkbox"/> 正常 <input type="checkbox"/> 立即改善 <input type="checkbox"/> 注意改善 <input type="checkbox"/> 計畫改善		<input type="checkbox"/> 歲修計畫 <input type="checkbox"/> 新建計畫 <input type="checkbox"/> 相關計畫 <input type="checkbox"/> 其他	
554	五股坑溪	7.49.21	五股坑溪舌閘 6	N:25°08' 71.794 E:121°43' 79.050	<input checked="" type="checkbox"/> 正常 <input type="checkbox"/> 立即改善 <input type="checkbox"/> 注意改善 <input type="checkbox"/> 計畫改善		<input type="checkbox"/> 歲修計畫 <input type="checkbox"/> 新建計畫 <input type="checkbox"/> 相關計畫 <input type="checkbox"/> 其他	
555	五股坑溪	7.49.22	五股坑溪舌閘 7	N:25°08' 71.794 E:121°43' 79.050	<input checked="" type="checkbox"/> 正常 <input type="checkbox"/> 立即改善 <input type="checkbox"/> 注意改善 <input type="checkbox"/> 計畫改善		<input type="checkbox"/> 歲修計畫 <input type="checkbox"/> 新建計畫 <input type="checkbox"/> 相關計畫 <input type="checkbox"/> 其他	
556	五股坑溪	7.49.23	五股坑溪舌閘 8	N:25°08' 84.565 E:121°43' 54.608	<input checked="" type="checkbox"/> 正常 <input type="checkbox"/> 立即改善 <input type="checkbox"/> 注意改善 <input type="checkbox"/> 計畫改善		<input type="checkbox"/> 歲修計畫 <input type="checkbox"/> 新建計畫 <input type="checkbox"/> 相關計畫 <input type="checkbox"/> 其他	
557	五股坑溪	7.49.24	五股坑溪舌閘 9	N:25°08' 83.563 E:121°43' 43.876	<input checked="" type="checkbox"/> 正常 <input type="checkbox"/> 立即改善 <input type="checkbox"/> 注意改善 <input type="checkbox"/> 計畫改善		<input type="checkbox"/> 歲修計畫 <input type="checkbox"/> 新建計畫 <input type="checkbox"/> 相關計畫 <input type="checkbox"/> 其他	
558	五股坑溪	7.49.25	五股坑溪舌閘 10	N:25°08' 83.506 E:121°43' 42.897	<input checked="" type="checkbox"/> 正常 <input type="checkbox"/> 立即改善 <input type="checkbox"/> 注意改善 <input type="checkbox"/> 計畫改善		<input type="checkbox"/> 歲修計畫 <input type="checkbox"/> 新建計畫 <input type="checkbox"/> 相關計畫 <input type="checkbox"/> 其他	

編號	水系	編號 (座)	水門名稱	座標或椿號	抽查結果	經費 (仟元)	列入計畫別	備註
559	五股坑溪	7.49.26	五股坑溪舌閘 11	N:25°08' 83.506 E:121°43' 42.897	<input checked="" type="checkbox"/> 正常 <input type="checkbox"/> 立即改善 <input type="checkbox"/> 注意改善 <input type="checkbox"/> 計畫改善		<input type="checkbox"/> 歲修計畫 <input type="checkbox"/> 新建計畫 <input type="checkbox"/> 相關計畫 <input type="checkbox"/> 其他	
560	五股坑溪	7.49.27	五股坑溪舌閘 12	N:25°08' 95.572 E:121°43' 26.130	<input checked="" type="checkbox"/> 正常 <input type="checkbox"/> 立即改善 <input type="checkbox"/> 注意改善 <input type="checkbox"/> 計畫改善		<input type="checkbox"/> 歲修計畫 <input type="checkbox"/> 新建計畫 <input type="checkbox"/> 相關計畫 <input type="checkbox"/> 其他	
561	五股坑溪	7.49.28	五股坑溪舌閘 13	N:25°08' 93.802 E:121°43' 27.833	<input checked="" type="checkbox"/> 正常 <input type="checkbox"/> 立即改善 <input type="checkbox"/> 注意改善 <input type="checkbox"/> 計畫改善		<input type="checkbox"/> 歲修計畫 <input type="checkbox"/> 新建計畫 <input type="checkbox"/> 相關計畫 <input type="checkbox"/> 其他	
562	五股坑溪	7.49.29	五股坑溪右岸舌閘 1	N:25°08' 82.388 E:121°43' 46.193	<input checked="" type="checkbox"/> 正常 <input type="checkbox"/> 立即改善 <input type="checkbox"/> 注意改善 <input type="checkbox"/> 計畫改善		<input type="checkbox"/> 歲修計畫 <input type="checkbox"/> 新建計畫 <input type="checkbox"/> 相關計畫 <input type="checkbox"/> 其他	
563	五股坑溪	7.49.30	五股坑溪右岸舌閘 2	N:25°08' 83.563 E:121°43' 43.876	<input checked="" type="checkbox"/> 正常 <input type="checkbox"/> 立即改善 <input type="checkbox"/> 注意改善 <input type="checkbox"/> 計畫改善		<input type="checkbox"/> 歲修計畫 <input type="checkbox"/> 新建計畫 <input type="checkbox"/> 相關計畫 <input type="checkbox"/> 其他	
564	大窠坑溪	7.50.1	大窠坑溪水門	N:25°04' 59.05 E:121°26' 51.60	<input checked="" type="checkbox"/> 正常 <input type="checkbox"/> 立即改善 <input type="checkbox"/> 注意改善 <input type="checkbox"/> 計畫改善		<input type="checkbox"/> 歲修計畫 <input type="checkbox"/> 新建計畫 <input type="checkbox"/> 相關計畫 <input type="checkbox"/> 其他	
565	大窠坑溪	7.50.2	大窠坑溪水門 (大 1)	N:25°04' 13.06 E:121°26' 40.70	<input checked="" type="checkbox"/> 正常 <input type="checkbox"/> 立即改善 <input type="checkbox"/> 注意改善 <input type="checkbox"/> 計畫改善		<input type="checkbox"/> 歲修計畫 <input type="checkbox"/> 新建計畫 <input type="checkbox"/> 相關計畫 <input type="checkbox"/> 其他	
566	大窠坑溪	7.50.3	大窠坑溪水門 (大 2)	N:25°04' 12.71 E:121°26' 40.14	<input checked="" type="checkbox"/> 正常 <input type="checkbox"/> 立即改善 <input type="checkbox"/> 注意改善 <input type="checkbox"/> 計畫改善		<input type="checkbox"/> 歲修計畫 <input type="checkbox"/> 新建計畫 <input type="checkbox"/> 相關計畫 <input type="checkbox"/> 其他	
567	大窠坑溪	7.50.4	大窠坑溪水門 (大 3)	N:25°04' 01.88 E:121°26' 18.02	<input checked="" type="checkbox"/> 正常 <input type="checkbox"/> 立即改善 <input type="checkbox"/> 注意改善 <input type="checkbox"/> 計畫改善		<input type="checkbox"/> 歲修計畫 <input type="checkbox"/> 新建計畫 <input type="checkbox"/> 相關計畫 <input type="checkbox"/> 其他	
568	大窠坑溪	7.50.5	大窠坑溪水門 (大 4)	N:25°03' 59.39 E:121°26' 14.49	<input checked="" type="checkbox"/> 正常 <input type="checkbox"/> 立即改善 <input type="checkbox"/> 注意改善 <input type="checkbox"/> 計畫改善		<input type="checkbox"/> 歲修計畫 <input type="checkbox"/> 新建計畫 <input type="checkbox"/> 相關計畫 <input type="checkbox"/> 其他	

編號	水系	編號 (座)	水門名稱	座標或樁號	抽查結果	經費 (仟元)	列入計畫別	備註
569	二重疏洪道	7.50.6	五股抽水站旁舌閘(前1)	N:25°04'59.18 E:121°26'55.32	<input checked="" type="checkbox"/> 正常 <input type="checkbox"/> 立即改善 <input type="checkbox"/> 注意改善 <input type="checkbox"/> 計畫改善		<input type="checkbox"/> 歲修計畫 <input type="checkbox"/> 新建計畫 <input type="checkbox"/> 相關計畫 <input type="checkbox"/> 其他	
570	二重疏洪道	7.50.7	五股抽水站旁舌閘(前2)	N:25°04'59.23 E:121°26'55.31	<input checked="" type="checkbox"/> 正常 <input type="checkbox"/> 立即改善 <input type="checkbox"/> 注意改善 <input type="checkbox"/> 計畫改善		<input type="checkbox"/> 歲修計畫 <input type="checkbox"/> 新建計畫 <input type="checkbox"/> 相關計畫 <input type="checkbox"/> 其他	
571	二重疏洪道	7.50.8	五股抽水站旁舌閘(前3)	N:25°04'59.24 E:121°26'55.29	<input checked="" type="checkbox"/> 正常 <input type="checkbox"/> 立即改善 <input type="checkbox"/> 注意改善 <input type="checkbox"/> 計畫改善		<input type="checkbox"/> 歲修計畫 <input type="checkbox"/> 新建計畫 <input type="checkbox"/> 相關計畫 <input type="checkbox"/> 其他	
572	二重疏洪道	7.51.1	疏左1號水門	N:25°05'09.17 E:121°26'52.96	<input checked="" type="checkbox"/> 正常 <input type="checkbox"/> 立即改善 <input type="checkbox"/> 注意改善 <input type="checkbox"/> 計畫改善		<input type="checkbox"/> 歲修計畫 <input type="checkbox"/> 新建計畫 <input type="checkbox"/> 相關計畫 <input type="checkbox"/> 其他	
573	二重疏洪道	7.51.2	疏左2號水門	N:25°05'28.41 E:121°26'54.33	<input checked="" type="checkbox"/> 正常 <input type="checkbox"/> 立即改善 <input type="checkbox"/> 注意改善 <input type="checkbox"/> 計畫改善		<input type="checkbox"/> 歲修計畫 <input type="checkbox"/> 新建計畫 <input type="checkbox"/> 相關計畫 <input type="checkbox"/> 其他	
574	二重疏洪道	7.51.3	疏左3號水門	N:25°05'55.49 E:121°27'06.51	<input checked="" type="checkbox"/> 正常 <input type="checkbox"/> 立即改善 <input type="checkbox"/> 注意改善 <input type="checkbox"/> 計畫改善		<input type="checkbox"/> 歲修計畫 <input type="checkbox"/> 新建計畫 <input type="checkbox"/> 相關計畫 <input type="checkbox"/> 其他	
575	二重疏洪道	7.51.4	二重疏洪道出口舌閘(35扇)	N:25°06'09.33 E:121°27'18.09	<input checked="" type="checkbox"/> 正常 <input type="checkbox"/> 立即改善 <input type="checkbox"/> 注意改善 <input type="checkbox"/> 計畫改善		<input type="checkbox"/> 歲修計畫 <input type="checkbox"/> 新建計畫 <input type="checkbox"/> 相關計畫 <input type="checkbox"/> 其他	
576	觀音坑溪	7.51.5	觀音坑溪上游舌閘(左1)	N:25°06'13.75 E:121°26'58.25	<input checked="" type="checkbox"/> 正常 <input type="checkbox"/> 立即改善 <input type="checkbox"/> 注意改善 <input type="checkbox"/> 計畫改善		<input type="checkbox"/> 歲修計畫 <input type="checkbox"/> 新建計畫 <input type="checkbox"/> 相關計畫 <input type="checkbox"/> 其他	
577	觀音坑溪	7.51.6	觀音坑溪上游舌閘(左2)	N:25°06'14.54 E:121°27'00.93	<input checked="" type="checkbox"/> 正常 <input type="checkbox"/> 立即改善 <input type="checkbox"/> 注意改善 <input type="checkbox"/> 計畫改善		<input type="checkbox"/> 歲修計畫 <input type="checkbox"/> 新建計畫 <input type="checkbox"/> 相關計畫 <input type="checkbox"/> 其他	
578	觀音坑溪	7.51.7	觀音坑溪上游舌閘(左3)	N:25°06'14.54 E:121°27'00.93	<input checked="" type="checkbox"/> 正常 <input type="checkbox"/> 立即改善 <input type="checkbox"/> 注意改善 <input type="checkbox"/> 計畫改善		<input type="checkbox"/> 歲修計畫 <input type="checkbox"/> 新建計畫 <input type="checkbox"/> 相關計畫 <input type="checkbox"/> 其他	

編號	水系	編號 (座)	水門名稱	座標或樁號	抽查結果	經費 (仟元)	列入計畫別	備註
579	觀音坑溪	7.51.8	觀音坑溪上游舌閘(左4)	N:25°06'18.44 E:121°27'00.66	<input checked="" type="checkbox"/> 正常 <input type="checkbox"/> 立即改善 <input type="checkbox"/> 注意改善 <input type="checkbox"/> 計畫改善		<input type="checkbox"/> 歲修計畫 <input type="checkbox"/> 新建計畫 <input type="checkbox"/> 相關計畫 <input type="checkbox"/> 其他	
580	觀音坑溪	7.51.9	觀音坑溪右岸舌閘	N:25°06'22.16 E:121°27'20.20	<input checked="" type="checkbox"/> 正常 <input type="checkbox"/> 立即改善 <input type="checkbox"/> 注意改善 <input type="checkbox"/> 計畫改善		<input type="checkbox"/> 歲修計畫 <input type="checkbox"/> 新建計畫 <input type="checkbox"/> 相關計畫 <input type="checkbox"/> 其他	
581	觀音坑溪	7.51.10	觀音坑溪下游左岸舌閘	N:25°06'22.55 E:121°27'15.54	<input checked="" type="checkbox"/> 正常 <input type="checkbox"/> 立即改善 <input type="checkbox"/> 注意改善 <input type="checkbox"/> 計畫改善		<input type="checkbox"/> 歲修計畫 <input type="checkbox"/> 新建計畫 <input type="checkbox"/> 相關計畫 <input type="checkbox"/> 其他	
582	觀音坑溪	7.51.11	觀音坑溪舌閘1	N:25°10'44.34 E:121°45'04.22	<input checked="" type="checkbox"/> 正常 <input type="checkbox"/> 立即改善 <input type="checkbox"/> 注意改善 <input type="checkbox"/> 計畫改善		<input type="checkbox"/> 歲修計畫 <input type="checkbox"/> 新建計畫 <input type="checkbox"/> 相關計畫 <input type="checkbox"/> 其他	
583	觀音坑溪	7.51.12	觀音坑溪舌閘2	N:25°10'40.070 E:121°45'02.465	<input checked="" type="checkbox"/> 正常 <input type="checkbox"/> 立即改善 <input type="checkbox"/> 注意改善 <input type="checkbox"/> 計畫改善		<input type="checkbox"/> 歲修計畫 <input type="checkbox"/> 新建計畫 <input type="checkbox"/> 相關計畫 <input type="checkbox"/> 其他	
584	觀音坑溪	7.51.13	觀音坑溪舌閘3	N:25°10'28.153 E:121°44'75.914	<input checked="" type="checkbox"/> 正常 <input type="checkbox"/> 立即改善 <input type="checkbox"/> 注意改善 <input type="checkbox"/> 計畫改善		<input type="checkbox"/> 歲修計畫 <input type="checkbox"/> 新建計畫 <input type="checkbox"/> 相關計畫 <input type="checkbox"/> 其他	
585	二重疏洪道	7.51.14	二重疏洪道沼1閘門	N:25°10'00.21 E:121°45'41.70	<input checked="" type="checkbox"/> 正常 <input type="checkbox"/> 立即改善 <input type="checkbox"/> 注意改善 <input type="checkbox"/> 計畫改善		<input type="checkbox"/> 歲修計畫 <input type="checkbox"/> 新建計畫 <input type="checkbox"/> 相關計畫 <input type="checkbox"/> 其他	
586	二重疏洪道	7.51.15	二重疏洪道沼1閘門	N:25°10'07.31 E:121°45'50.64	<input checked="" type="checkbox"/> 正常 <input type="checkbox"/> 立即改善 <input type="checkbox"/> 注意改善 <input type="checkbox"/> 計畫改善		<input type="checkbox"/> 歲修計畫 <input type="checkbox"/> 新建計畫 <input type="checkbox"/> 相關計畫 <input type="checkbox"/> 其他	
587	大漢溪	8.52.1	五谷王南街水門	N:25°02'34.21 E:121°28'15.56	<input checked="" type="checkbox"/> 正常 <input type="checkbox"/> 立即改善 <input type="checkbox"/> 注意改善 <input type="checkbox"/> 計畫改善		<input type="checkbox"/> 歲修計畫 <input type="checkbox"/> 新建計畫 <input type="checkbox"/> 相關計畫 <input type="checkbox"/> 其他	
588	淡水河	8.53.1	四號長元街水門	N:25°04'02.02 E:121°30'17.73	<input checked="" type="checkbox"/> 正常 <input type="checkbox"/> 立即改善 <input type="checkbox"/> 注意改善 <input type="checkbox"/> 計畫改善		<input type="checkbox"/> 歲修計畫 <input type="checkbox"/> 新建計畫 <input type="checkbox"/> 相關計畫 <input type="checkbox"/> 其他	

編號	水系	編號 (座)	水門名稱	座標或樁號	抽查結果	經費 (仟元)	列入計畫別	備註
589	淡水河	8.53.2	五號介壽路水門	N:25°04' 17.24 E:121°30' 15.22	<input checked="" type="checkbox"/> 正常 <input type="checkbox"/> 立即改善 <input type="checkbox"/> 注意改善 <input type="checkbox"/> 計畫改善		<input type="checkbox"/> 歲修計畫 <input type="checkbox"/> 新建計畫 <input type="checkbox"/> 相關計畫 <input type="checkbox"/> 其他	
590	淡水河	8.53.3	五號介壽路內水門	N:25°04' 17.04 E:121°30' 14.66	<input checked="" type="checkbox"/> 正常 <input type="checkbox"/> 立即改善 <input type="checkbox"/> 注意改善 <input type="checkbox"/> 計畫改善		<input type="checkbox"/> 歲修計畫 <input type="checkbox"/> 新建計畫 <input type="checkbox"/> 相關計畫 <input type="checkbox"/> 其他	
591	淡水河	8.54.1	中興橋上游水門	N:25°02' 56.77 E:121°29' 27.93	<input checked="" type="checkbox"/> 正常 <input type="checkbox"/> 立即改善 <input type="checkbox"/> 注意改善 <input type="checkbox"/> 計畫改善		<input type="checkbox"/> 歲修計畫 <input type="checkbox"/> 新建計畫 <input type="checkbox"/> 相關計畫 <input type="checkbox"/> 其他	
592	淡水河	8.54.2	新中興橋水門	N:25°03' 01.43 E:121°29' 28.95	<input checked="" type="checkbox"/> 正常 <input type="checkbox"/> 立即改善 <input type="checkbox"/> 注意改善 <input type="checkbox"/> 計畫改善		<input type="checkbox"/> 歲修計畫 <input type="checkbox"/> 新建計畫 <input type="checkbox"/> 相關計畫 <input type="checkbox"/> 其他	
593	淡水河	8.54.3	一號中興橋水門	N:25°02' 58.97 E:121°29' 29.98	<input checked="" type="checkbox"/> 正常 <input type="checkbox"/> 立即改善 <input type="checkbox"/> 注意改善 <input type="checkbox"/> 計畫改善		<input type="checkbox"/> 歲修計畫 <input type="checkbox"/> 新建計畫 <input type="checkbox"/> 相關計畫 <input type="checkbox"/> 其他	
594	淡水河	8.54.4	新同安水門	N:25°03' 26.40 E:121°30' 02.27	<input checked="" type="checkbox"/> 正常 <input type="checkbox"/> 立即改善 <input type="checkbox"/> 注意改善 <input type="checkbox"/> 計畫改善		<input type="checkbox"/> 歲修計畫 <input type="checkbox"/> 新建計畫 <input type="checkbox"/> 相關計畫 <input type="checkbox"/> 其他	
595	淡水河	8.54.5	三號福德南街水門	N:25°03' 40.88 E:121°30' 12.59	<input checked="" type="checkbox"/> 正常 <input type="checkbox"/> 立即改善 <input type="checkbox"/> 注意改善 <input type="checkbox"/> 計畫改善		<input type="checkbox"/> 歲修計畫 <input type="checkbox"/> 新建計畫 <input type="checkbox"/> 相關計畫 <input type="checkbox"/> 其他	
596	淡水河	8.54.6	新北1號	N:25°02' 48.19 E:121°29' 16.52	<input checked="" type="checkbox"/> 正常 <input type="checkbox"/> 立即改善 <input type="checkbox"/> 注意改善 <input type="checkbox"/> 計畫改善		<input type="checkbox"/> 歲修計畫 <input type="checkbox"/> 新建計畫 <input type="checkbox"/> 相關計畫 <input type="checkbox"/> 其他	
597	淡水河	8.54.7	新北2號	N:25°02' 47.90 E:121°29' 16.48	<input checked="" type="checkbox"/> 正常 <input type="checkbox"/> 立即改善 <input type="checkbox"/> 注意改善 <input type="checkbox"/> 計畫改善		<input type="checkbox"/> 歲修計畫 <input type="checkbox"/> 新建計畫 <input type="checkbox"/> 相關計畫 <input type="checkbox"/> 其他	
598	淡水河	8.55.1	龍門路水門	N:25°04' 27.83 E:121°30' 12.04	<input checked="" type="checkbox"/> 正常 <input type="checkbox"/> 立即改善 <input type="checkbox"/> 注意改善 <input type="checkbox"/> 計畫改善		<input type="checkbox"/> 歲修計畫 <input type="checkbox"/> 新建計畫 <input type="checkbox"/> 相關計畫 <input type="checkbox"/> 其他	

編號	水系	編號 (座)	水門名稱	座標或樁號	抽查結果	經費 (仟元)	列入計畫別	備註
599	淡水河	8.55.2	龍門路內水門	N:25°04' 27.63 E:121°30' 11.33	<input checked="" type="checkbox"/> 正常 <input type="checkbox"/> 立即改善 <input type="checkbox"/> 注意改善 <input type="checkbox"/> 計畫改善		<input type="checkbox"/> 歲修計畫 <input type="checkbox"/> 新建計畫 <input type="checkbox"/> 相關計畫 <input type="checkbox"/> 其他	
600	淡水河	8.55.3	重陽路水門外水門	N:25°04' 46.50 E:121°30' 04.01	<input checked="" type="checkbox"/> 正常 <input type="checkbox"/> 立即改善 <input type="checkbox"/> 注意改善 <input type="checkbox"/> 計畫改善		<input type="checkbox"/> 歲修計畫 <input type="checkbox"/> 新建計畫 <input type="checkbox"/> 相關計畫 <input type="checkbox"/> 其他	
601	淡水河	8.56.1	溪美水門	N:25°05' 32.31 E:121°29' 22.18	<input checked="" type="checkbox"/> 正常 <input type="checkbox"/> 立即改善 <input type="checkbox"/> 注意改善 <input type="checkbox"/> 計畫改善		<input type="checkbox"/> 歲修計畫 <input type="checkbox"/> 新建計畫 <input type="checkbox"/> 相關計畫 <input type="checkbox"/> 其他	
602	淡水河	8.56.2	溪美內水門	N:25°05' 31.86 E:121°29' 21.85	<input checked="" type="checkbox"/> 正常 <input type="checkbox"/> 立即改善 <input type="checkbox"/> 注意改善 <input type="checkbox"/> 計畫改善		<input type="checkbox"/> 歲修計畫 <input type="checkbox"/> 新建計畫 <input type="checkbox"/> 相關計畫 <input type="checkbox"/> 其他	
603	基隆河	9.57.1	瑞基弓 0+100L 舌閘	N:25°05' 32.58 E:121°49' 57.88	<input checked="" type="checkbox"/> 正常 <input type="checkbox"/> 立即改善 <input type="checkbox"/> 注意改善 <input type="checkbox"/> 計畫改善		<input type="checkbox"/> 歲修計畫 <input type="checkbox"/> 新建計畫 <input type="checkbox"/> 相關計畫 <input type="checkbox"/> 其他	
604	基隆河	9.57.2	瑞基弓 0+101R 舌閘	N:25°05' 33.33 E:121°49' 57.67	<input checked="" type="checkbox"/> 正常 <input type="checkbox"/> 立即改善 <input type="checkbox"/> 注意改善 <input type="checkbox"/> 計畫改善		<input type="checkbox"/> 歲修計畫 <input type="checkbox"/> 新建計畫 <input type="checkbox"/> 相關計畫 <input type="checkbox"/> 其他	
605	基隆河	9.57.3	瑞基弓 0+150R 舌閘	N:25°05' 35.61 E:121°49' 57.38	<input checked="" type="checkbox"/> 正常 <input type="checkbox"/> 立即改善 <input type="checkbox"/> 注意改善 <input type="checkbox"/> 計畫改善		<input type="checkbox"/> 歲修計畫 <input type="checkbox"/> 新建計畫 <input type="checkbox"/> 相關計畫 <input type="checkbox"/> 其他	
606	基隆河	9.57.4	瑞基弓 0+151R 舌閘	N:25°05' 35.65 E:121°49' 57.44	<input checked="" type="checkbox"/> 正常 <input type="checkbox"/> 立即改善 <input type="checkbox"/> 注意改善 <input type="checkbox"/> 計畫改善		<input type="checkbox"/> 歲修計畫 <input type="checkbox"/> 新建計畫 <input type="checkbox"/> 相關計畫 <input type="checkbox"/> 其他	
607	基隆河	9.57.5	瑞基弓 0+200R 舌閘	N:25°05' 38.37 E:121°49' 57.22	<input checked="" type="checkbox"/> 正常 <input type="checkbox"/> 立即改善 <input type="checkbox"/> 注意改善 <input type="checkbox"/> 計畫改善		<input type="checkbox"/> 歲修計畫 <input type="checkbox"/> 新建計畫 <input type="checkbox"/> 相關計畫 <input type="checkbox"/> 其他	
608	基隆河	9.57.6	瑞基弓 0+201R 舌閘	N:25°05' 38.38 E:121°49' 57.18	<input checked="" type="checkbox"/> 正常 <input type="checkbox"/> 立即改善 <input type="checkbox"/> 注意改善 <input type="checkbox"/> 計畫改善		<input type="checkbox"/> 歲修計畫 <input type="checkbox"/> 新建計畫 <input type="checkbox"/> 相關計畫 <input type="checkbox"/> 其他	

編號	水系	編號 (座)	水門名稱	座標或樁號	抽查結果	經費 (仟元)	列入計畫別	備註
609	基隆河	9.57.7	瑞基弓 0+250R 舌閘	N:25°05' 39.53 E:121°49' 57.25	<input checked="" type="checkbox"/> 正常 <input type="checkbox"/> 立即改善 <input type="checkbox"/> 注意改善 <input type="checkbox"/> 計畫改善		<input type="checkbox"/> 歲修計畫 <input type="checkbox"/> 新建計畫 <input type="checkbox"/> 相關計畫 <input type="checkbox"/> 其他	
610	基隆河	9.57.8	瑞基弓 0+251R 舌閘	N:25°05' 39.47 E:121°49' 57.28	<input checked="" type="checkbox"/> 正常 <input type="checkbox"/> 立即改善 <input type="checkbox"/> 注意改善 <input type="checkbox"/> 計畫改善		<input type="checkbox"/> 歲修計畫 <input type="checkbox"/> 新建計畫 <input type="checkbox"/> 相關計畫 <input type="checkbox"/> 其他	
611	基隆河	9.57.9	瑞基弓 0+300R 舌閘	N:25°05' 41.22 E:121°49' 57.54	<input checked="" type="checkbox"/> 正常 <input type="checkbox"/> 立即改善 <input type="checkbox"/> 注意改善 <input type="checkbox"/> 計畫改善		<input type="checkbox"/> 歲修計畫 <input type="checkbox"/> 新建計畫 <input type="checkbox"/> 相關計畫 <input type="checkbox"/> 其他	
612	基隆河	9.57.10	瑞基弓 0+301R 舌閘	N:25°05' 41.23 E:121°49' 57.57	<input checked="" type="checkbox"/> 正常 <input type="checkbox"/> 立即改善 <input type="checkbox"/> 注意改善 <input type="checkbox"/> 計畫改善		<input type="checkbox"/> 歲修計畫 <input type="checkbox"/> 新建計畫 <input type="checkbox"/> 相關計畫 <input type="checkbox"/> 其他	
613	基隆河	9.57.11	瑞基中 0+113L 舌閘	N:25°06' 27.38 E:121°48' 48.57	<input checked="" type="checkbox"/> 正常 <input type="checkbox"/> 立即改善 <input type="checkbox"/> 注意改善 <input type="checkbox"/> 計畫改善		<input type="checkbox"/> 歲修計畫 <input type="checkbox"/> 新建計畫 <input type="checkbox"/> 相關計畫 <input type="checkbox"/> 其他	
614	基隆河	9.57.12	瑞基中 0+208L 舌閘	N:25°06' 27.37 E:121°48' 48.40	<input checked="" type="checkbox"/> 正常 <input type="checkbox"/> 立即改善 <input type="checkbox"/> 注意改善 <input type="checkbox"/> 計畫改善		<input type="checkbox"/> 歲修計畫 <input type="checkbox"/> 新建計畫 <input type="checkbox"/> 相關計畫 <input type="checkbox"/> 其他	
615	基隆河	9.57.13	瑞基中 0+125L 舌閘	N:25°06' 15.37 E:121°49' 10.65	<input checked="" type="checkbox"/> 正常 <input type="checkbox"/> 立即改善 <input type="checkbox"/> 注意改善 <input type="checkbox"/> 計畫改善		<input type="checkbox"/> 歲修計畫 <input type="checkbox"/> 新建計畫 <input type="checkbox"/> 相關計畫 <input type="checkbox"/> 其他	
616	基隆河	9.57.14	瑞基中 0+825L 舌閘	N:25°06' 28.89 E:121°48' 53.07	<input checked="" type="checkbox"/> 正常 <input type="checkbox"/> 立即改善 <input type="checkbox"/> 注意改善 <input type="checkbox"/> 計畫改善		<input type="checkbox"/> 歲修計畫 <input type="checkbox"/> 新建計畫 <input type="checkbox"/> 相關計畫 <input type="checkbox"/> 其他	
617	基隆河	9.58.1	瑞基介 0+025L 舌閘	N:25°06' 23.99 E:121°48' 14.33	<input checked="" type="checkbox"/> 正常 <input type="checkbox"/> 立即改善 <input type="checkbox"/> 注意改善 <input type="checkbox"/> 計畫改善		<input type="checkbox"/> 歲修計畫 <input type="checkbox"/> 新建計畫 <input type="checkbox"/> 相關計畫 <input type="checkbox"/> 其他	
618	基隆河	9.58.2	瑞基介 0+069L 舌閘	N:25°06' 24.21 E:121°48' 13.56	<input checked="" type="checkbox"/> 正常 <input type="checkbox"/> 立即改善 <input type="checkbox"/> 注意改善 <input type="checkbox"/> 計畫改善		<input type="checkbox"/> 歲修計畫 <input type="checkbox"/> 新建計畫 <input type="checkbox"/> 相關計畫 <input type="checkbox"/> 其他	

編號	水系	編號 (座)	水門名稱	座標或椿號	抽查結果	經費 (仟元)	列入計畫別	備註
619	基隆河	9.58.3	瑞基介 0+071L 舌閘	N:25°06' 24.33 E:121°48' 13.52	<input checked="" type="checkbox"/> 正常 <input type="checkbox"/> 立即改善 <input type="checkbox"/> 注意改善 <input type="checkbox"/> 計畫改善		<input type="checkbox"/> 歲修計畫 <input type="checkbox"/> 新建計畫 <input type="checkbox"/> 相關計畫 <input type="checkbox"/> 其他	
620	基隆河	9.58.4	瑞基介 0+099L 舌閘	N:25°06' 24.65 E:121°48' 12.78	<input checked="" type="checkbox"/> 正常 <input type="checkbox"/> 立即改善 <input type="checkbox"/> 注意改善 <input type="checkbox"/> 計畫改善		<input type="checkbox"/> 歲修計畫 <input type="checkbox"/> 新建計畫 <input type="checkbox"/> 相關計畫 <input type="checkbox"/> 其他	
621	基隆河	9.58.5	瑞基介 0+118L 舌閘	N:25°06' 24.89 E:121°48' 11.97	<input checked="" type="checkbox"/> 正常 <input type="checkbox"/> 立即改善 <input type="checkbox"/> 注意改善 <input type="checkbox"/> 計畫改善		<input type="checkbox"/> 歲修計畫 <input type="checkbox"/> 新建計畫 <input type="checkbox"/> 相關計畫 <input type="checkbox"/> 其他	
622	基隆河	9.58.6	瑞基介 0+121L 舌閘	N:25°06' 24.92 E:121°48' 11.71	<input checked="" type="checkbox"/> 正常 <input type="checkbox"/> 立即改善 <input type="checkbox"/> 注意改善 <input type="checkbox"/> 計畫改善		<input type="checkbox"/> 歲修計畫 <input type="checkbox"/> 新建計畫 <input type="checkbox"/> 相關計畫 <input type="checkbox"/> 其他	
623	基隆河	9.58.7	瑞基介 0+128L 舌閘	N:25°06' 24.99 E:121°48' 11.72	<input checked="" type="checkbox"/> 正常 <input type="checkbox"/> 立即改善 <input type="checkbox"/> 注意改善 <input type="checkbox"/> 計畫改善		<input type="checkbox"/> 歲修計畫 <input type="checkbox"/> 新建計畫 <input type="checkbox"/> 相關計畫 <input type="checkbox"/> 其他	
624	基隆河	9.58.8	瑞基介 0+138L 舌閘	N:25°06' 25.01 E:121°48' 11.39	<input checked="" type="checkbox"/> 正常 <input type="checkbox"/> 立即改善 <input type="checkbox"/> 注意改善 <input type="checkbox"/> 計畫改善		<input type="checkbox"/> 歲修計畫 <input type="checkbox"/> 新建計畫 <input type="checkbox"/> 相關計畫 <input type="checkbox"/> 其他	
625	基隆河	9.58.9	瑞基介 0+145L 舌閘	N:25°06' 25.04 E:121°48' 11.20	<input checked="" type="checkbox"/> 正常 <input type="checkbox"/> 立即改善 <input type="checkbox"/> 注意改善 <input type="checkbox"/> 計畫改善		<input type="checkbox"/> 歲修計畫 <input type="checkbox"/> 新建計畫 <input type="checkbox"/> 相關計畫 <input type="checkbox"/> 其他	
626	基隆河	9.58.10	瑞基介 0+146L 舌閘	N:25°06' 25.04 E:121°48' 11.11	<input checked="" type="checkbox"/> 正常 <input type="checkbox"/> 立即改善 <input type="checkbox"/> 注意改善 <input type="checkbox"/> 計畫改善		<input type="checkbox"/> 歲修計畫 <input type="checkbox"/> 新建計畫 <input type="checkbox"/> 相關計畫 <input type="checkbox"/> 其他	
627	基隆河	9.58.11	瑞基介 0+184L 舌閘	N:25°06' 25.44 E:121°48' 09.85	<input checked="" type="checkbox"/> 正常 <input type="checkbox"/> 立即改善 <input type="checkbox"/> 注意改善 <input type="checkbox"/> 計畫改善		<input type="checkbox"/> 歲修計畫 <input type="checkbox"/> 新建計畫 <input type="checkbox"/> 相關計畫 <input type="checkbox"/> 其他	
628	基隆河	9.58.12	瑞基介 0+000R 舌閘	N:25°06' 24.95 E:121°48' 36.62	<input checked="" type="checkbox"/> 正常 <input type="checkbox"/> 立即改善 <input type="checkbox"/> 注意改善 <input type="checkbox"/> 計畫改善		<input type="checkbox"/> 歲修計畫 <input type="checkbox"/> 新建計畫 <input type="checkbox"/> 相關計畫 <input type="checkbox"/> 其他	

編號	水系	編號 (座)	水門名稱	座標或椿號	抽查結果	經費 (仟元)	列入計畫別	備註
629	基隆河	9.58.13	瑞基介 0+005R 舌閘	N:25°06' 25.17 E:121°48' 17.03	<input checked="" type="checkbox"/> 正常 <input type="checkbox"/> 立即改善 <input type="checkbox"/> 注意改善 <input type="checkbox"/> 計畫改善		<input type="checkbox"/> 歲修計畫 <input type="checkbox"/> 新建計畫 <input type="checkbox"/> 相關計畫 <input type="checkbox"/> 其他	
630	基隆河	9.58.14	瑞基介 0+020R 舌閘	N:25°06' 25.94 E:121°48' 15.83	<input checked="" type="checkbox"/> 正常 <input type="checkbox"/> 立即改善 <input type="checkbox"/> 注意改善 <input type="checkbox"/> 計畫改善		<input type="checkbox"/> 歲修計畫 <input type="checkbox"/> 新建計畫 <input type="checkbox"/> 相關計畫 <input type="checkbox"/> 其他	
631	基隆河	9.58.15	瑞基介 0+040R 舌閘	N:25°06' 26.22 E:121°48' 15.39	<input checked="" type="checkbox"/> 正常 <input type="checkbox"/> 立即改善 <input type="checkbox"/> 注意改善 <input type="checkbox"/> 計畫改善		<input type="checkbox"/> 歲修計畫 <input type="checkbox"/> 新建計畫 <input type="checkbox"/> 相關計畫 <input type="checkbox"/> 其他	
632	基隆河	9.58.16	瑞基介 0+050R 舌閘	N:25°06' 26.35 E:121°48' 15.02	<input checked="" type="checkbox"/> 正常 <input type="checkbox"/> 立即改善 <input type="checkbox"/> 注意改善 <input type="checkbox"/> 計畫改善		<input type="checkbox"/> 歲修計畫 <input type="checkbox"/> 新建計畫 <input type="checkbox"/> 相關計畫 <input type="checkbox"/> 其他	
633	基隆河	9.58.17	瑞基介 0+070R 舌閘	N:25°06' 26.45 E:121°48' 14.14	<input checked="" type="checkbox"/> 正常 <input type="checkbox"/> 立即改善 <input type="checkbox"/> 注意改善 <input type="checkbox"/> 計畫改善		<input type="checkbox"/> 歲修計畫 <input type="checkbox"/> 新建計畫 <input type="checkbox"/> 相關計畫 <input type="checkbox"/> 其他	
634	基隆河	9.58.18	瑞基介 0+080R 舌閘	N:25°06' 26.81 E:121°48' 13.47	<input checked="" type="checkbox"/> 正常 <input type="checkbox"/> 立即改善 <input type="checkbox"/> 注意改善 <input type="checkbox"/> 計畫改善		<input type="checkbox"/> 歲修計畫 <input type="checkbox"/> 新建計畫 <input type="checkbox"/> 相關計畫 <input type="checkbox"/> 其他	
635	基隆河	9.58.19	瑞基介 0+115R 舌閘	N:25°06' 26.92 E:121°48' 13.21	<input checked="" type="checkbox"/> 正常 <input type="checkbox"/> 立即改善 <input type="checkbox"/> 注意改善 <input type="checkbox"/> 計畫改善		<input type="checkbox"/> 歲修計畫 <input type="checkbox"/> 新建計畫 <input type="checkbox"/> 相關計畫 <input type="checkbox"/> 其他	
636	基隆河	9.58.20	瑞基介 0+180R 舌閘	N:25°06' 27.59 E:121°48' 10.65	<input checked="" type="checkbox"/> 正常 <input type="checkbox"/> 立即改善 <input type="checkbox"/> 注意改善 <input type="checkbox"/> 計畫改善		<input type="checkbox"/> 歲修計畫 <input type="checkbox"/> 新建計畫 <input type="checkbox"/> 相關計畫 <input type="checkbox"/> 其他	
637	基隆河	9.58.21	瑞基介 0+287L 舌閘	N:25°06' 26.22 E:121°48' 06.32	<input checked="" type="checkbox"/> 正常 <input type="checkbox"/> 立即改善 <input type="checkbox"/> 注意改善 <input type="checkbox"/> 計畫改善		<input type="checkbox"/> 歲修計畫 <input type="checkbox"/> 新建計畫 <input type="checkbox"/> 相關計畫 <input type="checkbox"/> 其他	
638	基隆河	9.58.22	瑞基介 0+362L 舌閘	N:25°06' 26.97 E:121°48' 03.81	<input checked="" type="checkbox"/> 正常 <input type="checkbox"/> 立即改善 <input type="checkbox"/> 注意改善 <input type="checkbox"/> 計畫改善		<input type="checkbox"/> 歲修計畫 <input type="checkbox"/> 新建計畫 <input type="checkbox"/> 相關計畫 <input type="checkbox"/> 其他	

編號	水系	編號 (座)	水門名稱	座標或樁號	抽查結果	經費 (仟元)	列入計畫別	備註
639	基隆河	9.58.23	瑞基介 0+405L 舌閘	N:25°06' 27.37 E:121°48' 02.20	<input checked="" type="checkbox"/> 正常 <input type="checkbox"/> 立即改善 <input type="checkbox"/> 注意改善 <input type="checkbox"/> 計畫改善		<input type="checkbox"/> 歲修計畫 <input type="checkbox"/> 新建計畫 <input type="checkbox"/> 相關計畫 <input type="checkbox"/> 其他	
640	基隆河	9.58.24	瑞基介 0+410L 舌閘	N:25°06' 27.46 E:121°48' 02.11	<input checked="" type="checkbox"/> 正常 <input type="checkbox"/> 立即改善 <input type="checkbox"/> 注意改善 <input type="checkbox"/> 計畫改善		<input type="checkbox"/> 歲修計畫 <input type="checkbox"/> 新建計畫 <input type="checkbox"/> 相關計畫 <input type="checkbox"/> 其他	
641	基隆河	9.59.1	瑞基傑 0+190L 舌閘	N:25°06' 38.18 E:121°47' 50.08	<input checked="" type="checkbox"/> 正常 <input type="checkbox"/> 立即改善 <input type="checkbox"/> 注意改善 <input type="checkbox"/> 計畫改善		<input type="checkbox"/> 歲修計畫 <input type="checkbox"/> 新建計畫 <input type="checkbox"/> 相關計畫 <input type="checkbox"/> 其他	
642	基隆河	9.59.2	瑞基傑 0+300L 舌閘	N:25°06' 42.35 E:121°47' 45.48	<input checked="" type="checkbox"/> 正常 <input type="checkbox"/> 立即改善 <input type="checkbox"/> 注意改善 <input type="checkbox"/> 計畫改善		<input type="checkbox"/> 歲修計畫 <input type="checkbox"/> 新建計畫 <input type="checkbox"/> 相關計畫 <input type="checkbox"/> 其他	
643	基隆河	9.59.3	瑞基傑 0+500L 舌閘	N:25°06' 42.35 E:121°47' 45.48	<input checked="" type="checkbox"/> 正常 <input type="checkbox"/> 立即改善 <input type="checkbox"/> 注意改善 <input type="checkbox"/> 計畫改善		<input type="checkbox"/> 歲修計畫 <input type="checkbox"/> 新建計畫 <input type="checkbox"/> 相關計畫 <input type="checkbox"/> 其他	
644	基隆河	9.59.4	瑞基傑 0+800L 舌閘	N:25°06' 30.8 E:121° 47' 12.9	<input checked="" type="checkbox"/> 正常 <input type="checkbox"/> 立即改善 <input type="checkbox"/> 注意改善 <input type="checkbox"/> 計畫改善		<input type="checkbox"/> 歲修計畫 <input type="checkbox"/> 新建計畫 <input type="checkbox"/> 相關計畫 <input type="checkbox"/> 其他	
645	基隆河	9.59.5	瑞基傑 0+900L 舌閘	N:25°06' 21.5 E:121° 47' 09.2	<input checked="" type="checkbox"/> 正常 <input type="checkbox"/> 立即改善 <input type="checkbox"/> 注意改善 <input type="checkbox"/> 計畫改善		<input type="checkbox"/> 歲修計畫 <input type="checkbox"/> 新建計畫 <input type="checkbox"/> 相關計畫 <input type="checkbox"/> 其他	
646	基隆河	9.59.6	瑞基國 0+160L 舌閘	N:25°06' 12.66 E:121°47' 04.25	<input checked="" type="checkbox"/> 正常 <input type="checkbox"/> 立即改善 <input type="checkbox"/> 注意改善 <input type="checkbox"/> 計畫改善		<input type="checkbox"/> 歲修計畫 <input type="checkbox"/> 新建計畫 <input type="checkbox"/> 相關計畫 <input type="checkbox"/> 其他	
647	基隆河	9.59.7	瑞基國 0+240L 舌閘及手動捲揚 式水門	N:25°06' 10.21 E:121°47' 04.59	<input checked="" type="checkbox"/> 正常 <input type="checkbox"/> 立即改善 <input type="checkbox"/> 注意改善 <input type="checkbox"/> 計畫改善		<input type="checkbox"/> 歲修計畫 <input type="checkbox"/> 新建計畫 <input type="checkbox"/> 相關計畫 <input type="checkbox"/> 其他	
648	基隆河	9.59.8	瑞基國 0+368L 舌閘及手動捲揚 式水門	N:25°06' 05.96 E:121°47' 04.97	<input checked="" type="checkbox"/> 正常 <input type="checkbox"/> 立即改善 <input type="checkbox"/> 注意改善 <input type="checkbox"/> 計畫改善		<input type="checkbox"/> 歲修計畫 <input type="checkbox"/> 新建計畫 <input type="checkbox"/> 相關計畫 <input type="checkbox"/> 其他	

編號	水系	編號 (座)	水門名稱	座標或樁號	抽查結果	經費 (仟元)	列入計畫別	備註
649	基隆河	9.59.9	瑞基國 0+500L 舌閘	N:25°06' 02.04 E:121°47' 04.01	<input checked="" type="checkbox"/> 正常 <input type="checkbox"/> 立即改善 <input type="checkbox"/> 注意改善 <input type="checkbox"/> 計畫改善		<input type="checkbox"/> 歲修計畫 <input type="checkbox"/> 新建計畫 <input type="checkbox"/> 相關計畫 <input type="checkbox"/> 其他	
650	基隆河	9.59.10	瑞基國 0+540L 舌閘	N:25°06' 01.16 E:121°47' 03.10	<input checked="" type="checkbox"/> 正常 <input type="checkbox"/> 立即改善 <input type="checkbox"/> 注意改善 <input type="checkbox"/> 計畫改善		<input type="checkbox"/> 歲修計畫 <input type="checkbox"/> 新建計畫 <input type="checkbox"/> 相關計畫 <input type="checkbox"/> 其他	
651	基隆河	9.59.11	瑞基楓 0+100L 舌閘	N:25°06' 16.11 E:121°46' 31.94	<input checked="" type="checkbox"/> 正常 <input type="checkbox"/> 立即改善 <input type="checkbox"/> 注意改善 <input type="checkbox"/> 計畫改善		<input type="checkbox"/> 歲修計畫 <input type="checkbox"/> 新建計畫 <input type="checkbox"/> 相關計畫 <input type="checkbox"/> 其他	
652	基隆河	9.59.12	瑞基楓 0+190L 舌閘	N:25°06' 18.95 E:121°46' 32.76	<input checked="" type="checkbox"/> 正常 <input type="checkbox"/> 立即改善 <input type="checkbox"/> 注意改善 <input type="checkbox"/> 計畫改善		<input type="checkbox"/> 歲修計畫 <input type="checkbox"/> 新建計畫 <input type="checkbox"/> 相關計畫 <input type="checkbox"/> 其他	
653	基隆河	9.59.13	瑞基楓 0+400L 舌閘	N:25°06' 25.72 E:121°46' 34.13	<input checked="" type="checkbox"/> 正常 <input type="checkbox"/> 立即改善 <input type="checkbox"/> 注意改善 <input type="checkbox"/> 計畫改善		<input type="checkbox"/> 歲修計畫 <input type="checkbox"/> 新建計畫 <input type="checkbox"/> 相關計畫 <input type="checkbox"/> 其他	
654	基隆河	9.59.14	瑞基楓 0+580L 舌閘	N:25°06' 30.22 E:121°46' 29.57	<input checked="" type="checkbox"/> 正常 <input type="checkbox"/> 立即改善 <input type="checkbox"/> 注意改善 <input type="checkbox"/> 計畫改善		<input type="checkbox"/> 歲修計畫 <input type="checkbox"/> 新建計畫 <input type="checkbox"/> 相關計畫 <input type="checkbox"/> 其他	
655	基隆河	9.59.15	瑞基楓 0+715L 舌閘	N:25°06' 30.93 E:121°46' 24.60	<input checked="" type="checkbox"/> 正常 <input type="checkbox"/> 立即改善 <input type="checkbox"/> 注意改善 <input type="checkbox"/> 計畫改善		<input type="checkbox"/> 歲修計畫 <input type="checkbox"/> 新建計畫 <input type="checkbox"/> 相關計畫 <input type="checkbox"/> 其他	
656	基隆河	9.59.16	瑞基楓 0+925L 舌閘	N:25°06' 31.31 E:121°46' 17.13	<input checked="" type="checkbox"/> 正常 <input type="checkbox"/> 立即改善 <input type="checkbox"/> 注意改善 <input type="checkbox"/> 計畫改善		<input type="checkbox"/> 歲修計畫 <input type="checkbox"/> 新建計畫 <input type="checkbox"/> 相關計畫 <input type="checkbox"/> 其他	
657	基隆河	9.59.17	東和坑大排與瑞八公路交接處舌閘及蝶閘	N:25°06' 25.19 E:121°48' 01.96	<input checked="" type="checkbox"/> 正常 <input type="checkbox"/> 立即改善 <input type="checkbox"/> 注意改善 <input type="checkbox"/> 計畫改善		<input type="checkbox"/> 歲修計畫 <input type="checkbox"/> 新建計畫 <input type="checkbox"/> 相關計畫 <input type="checkbox"/> 其他	
658	磺溪	9.59.18	金基磺溪 0+75R 舌閘	N:25°13' 33.9 E:121° 37' 48.4	<input checked="" type="checkbox"/> 正常 <input type="checkbox"/> 立即改善 <input type="checkbox"/> 注意改善 <input type="checkbox"/> 計畫改善		<input type="checkbox"/> 歲修計畫 <input type="checkbox"/> 新建計畫 <input type="checkbox"/> 相關計畫 <input type="checkbox"/> 其他	

編號	水系	編號 (座)	水門名稱	座標或樁號	抽查結果	經費 (仟元)	列入計畫別	備註
659	磺溪	9.59.19	金基磺溪 0+200R 舌閘	N:25°13'36.1 E:121°37'50.2	<input checked="" type="checkbox"/> 正常 <input type="checkbox"/> 立即改善 <input type="checkbox"/> 注意改善 <input type="checkbox"/> 計畫改善		<input type="checkbox"/> 歲修計畫 <input type="checkbox"/> 新建計畫 <input type="checkbox"/> 相關計畫 <input type="checkbox"/> 其他	
660	保長坑溪	10.60.1	汐保 1+460-A(左岸)	N:25°04'58.13 E:121 °40'60.55	<input checked="" type="checkbox"/> 正常 <input type="checkbox"/> 立即改善 <input type="checkbox"/> 注意改善 <input type="checkbox"/> 計畫改善		<input type="checkbox"/> 歲修計畫 <input type="checkbox"/> 新建計畫 <input type="checkbox"/> 相關計畫 <input type="checkbox"/> 其他	
661	保長坑溪	10.60.2	汐保 0+450-1-E(右岸內新增)	N:25°04'39.98 E:121 °40'26.65	<input checked="" type="checkbox"/> 正常 <input type="checkbox"/> 立即改善 <input type="checkbox"/> 注意改善 <input type="checkbox"/> 計畫改善		<input type="checkbox"/> 歲修計畫 <input type="checkbox"/> 新建計畫 <input type="checkbox"/> 相關計畫 <input type="checkbox"/> 其他	
662	保長坑溪	10.60.3	汐保 0+450-1-A(右岸內)	N:25°04'58.33 E:121 °40'60.85	<input checked="" type="checkbox"/> 正常 <input type="checkbox"/> 立即改善 <input type="checkbox"/> 注意改善 <input type="checkbox"/> 計畫改善		<input type="checkbox"/> 歲修計畫 <input type="checkbox"/> 新建計畫 <input type="checkbox"/> 相關計畫 <input type="checkbox"/> 其他	
663	保長坑溪	10.60.4	汐保 0+450-2-E(右岸外新增)	N:25°04'40.11 E:121 °40'26.78	<input checked="" type="checkbox"/> 正常 <input type="checkbox"/> 立即改善 <input type="checkbox"/> 注意改善 <input type="checkbox"/> 計畫改善		<input type="checkbox"/> 歲修計畫 <input type="checkbox"/> 新建計畫 <input type="checkbox"/> 相關計畫 <input type="checkbox"/> 其他	
664	保長坑溪	10.60.5	汐保 1+312-E(右岸)	N:25°04'29.12 E:121 °40'47.91	<input checked="" type="checkbox"/> 正常 <input type="checkbox"/> 立即改善 <input type="checkbox"/> 注意改善 <input type="checkbox"/> 計畫改善		<input type="checkbox"/> 歲修計畫 <input type="checkbox"/> 新建計畫 <input type="checkbox"/> 相關計畫 <input type="checkbox"/> 其他	
665	保長坑溪	10.60.6	汐保 1+660-A(右岸)	N:25°04'21.34 E:121 °40'56.71	<input checked="" type="checkbox"/> 正常 <input type="checkbox"/> 立即改善 <input type="checkbox"/> 注意改善 <input type="checkbox"/> 計畫改善		<input type="checkbox"/> 歲修計畫 <input type="checkbox"/> 新建計畫 <input type="checkbox"/> 相關計畫 <input type="checkbox"/> 其他	
666	基隆河	10.63.1	五堵水門	N:25°04'08.31 E: 121°39'00.79	<input checked="" type="checkbox"/> 正常 <input type="checkbox"/> 立即改善 <input type="checkbox"/> 注意改善 <input type="checkbox"/> 計畫改善		<input type="checkbox"/> 歲修計畫 <input type="checkbox"/> 新建計畫 <input type="checkbox"/> 相關計畫 <input type="checkbox"/> 其他	
667	鄉長溪	10.64.1	汐鄉 0+084 左岸	N:25°04'54.13 E:121 °40'10.67	<input checked="" type="checkbox"/> 正常 <input type="checkbox"/> 立即改善 <input type="checkbox"/> 注意改善 <input type="checkbox"/> 計畫改善		<input type="checkbox"/> 歲修計畫 <input type="checkbox"/> 新建計畫 <input type="checkbox"/> 相關計畫 <input type="checkbox"/> 其他	
668	鄉長溪	10.64.2	汐鄉 0+168 左岸	N:25°04'56.58 E:121 °0'08.99	<input checked="" type="checkbox"/> 正常 <input type="checkbox"/> 立即改善 <input type="checkbox"/> 注意改善 <input type="checkbox"/> 計畫改善		<input type="checkbox"/> 歲修計畫 <input type="checkbox"/> 新建計畫 <input type="checkbox"/> 相關計畫 <input type="checkbox"/> 其他	

編號	水系	編號 (座)	水門名稱	座標或樁號	抽查結果	經費 (仟元)	列入計畫別	備註
669	鄉長溪	10.64.3	汐鄉 0+075 右岸	N:25°04' 54.19 E:121°40' 10.41	<input checked="" type="checkbox"/> 正常 <input type="checkbox"/> 立即改善 <input type="checkbox"/> 注意改善 <input type="checkbox"/> 計畫改善		<input type="checkbox"/> 歲修計畫 <input type="checkbox"/> 新建計畫 <input type="checkbox"/> 相關計畫 <input type="checkbox"/> 其他	
670	鄉長溪	10.64.4	汐鄉 0+218H.A 右岸	N:25°04' 57.03 E:121°40' 07.37	<input checked="" type="checkbox"/> 正常 <input type="checkbox"/> 立即改善 <input type="checkbox"/> 注意改善 <input type="checkbox"/> 計畫改善		<input type="checkbox"/> 歲修計畫 <input type="checkbox"/> 新建計畫 <input type="checkbox"/> 相關計畫 <input type="checkbox"/> 其他	
671	鄉長溪	10.64.5	汐鄉 0+230 右岸	N:25°04' 58.26 E:121°40' 06.06	<input checked="" type="checkbox"/> 正常 <input type="checkbox"/> 立即改善 <input type="checkbox"/> 注意改善 <input type="checkbox"/> 計畫改善		<input type="checkbox"/> 歲修計畫 <input type="checkbox"/> 新建計畫 <input type="checkbox"/> 相關計畫 <input type="checkbox"/> 其他	
672	鄉長溪	10.64.6	汐鄉 0+250 右岸	N:25°04' 57.36 E:121°40' 07.09	<input checked="" type="checkbox"/> 正常 <input type="checkbox"/> 立即改善 <input type="checkbox"/> 注意改善 <input type="checkbox"/> 計畫改善		<input type="checkbox"/> 歲修計畫 <input type="checkbox"/> 新建計畫 <input type="checkbox"/> 相關計畫 <input type="checkbox"/> 其他	
673	基隆河	10.64.7	汐基 7+580 右岸	N:25°04' 36.24 E:121°39' 44.44	<input checked="" type="checkbox"/> 正常 <input type="checkbox"/> 立即改善 <input type="checkbox"/> 注意改善 <input type="checkbox"/> 計畫改善		<input type="checkbox"/> 歲修計畫 <input type="checkbox"/> 新建計畫 <input type="checkbox"/> 相關計畫 <input type="checkbox"/> 其他	
674	基隆河	10.65.1	汐基 8+052 右岸	N:25°04' 26.15 E:121°39' 32.94	<input checked="" type="checkbox"/> 正常 <input type="checkbox"/> 立即改善 <input type="checkbox"/> 注意改善 <input type="checkbox"/> 計畫改善		<input type="checkbox"/> 歲修計畫 <input type="checkbox"/> 新建計畫 <input type="checkbox"/> 相關計畫 <input type="checkbox"/> 其他	
675	基隆河	10.66.1	汐基 10+040 右岸	N:25°04' 15.31 E:121°38' 58.55	<input checked="" type="checkbox"/> 正常 <input type="checkbox"/> 立即改善 <input type="checkbox"/> 注意改善 <input type="checkbox"/> 計畫改善		<input type="checkbox"/> 歲修計畫 <input type="checkbox"/> 新建計畫 <input type="checkbox"/> 相關計畫 <input type="checkbox"/> 其他	
676	基隆河	10.66.2	汐基 10+200 右岸	N:25°04' 20.49 E:121°39' 00.85	<input checked="" type="checkbox"/> 正常 <input type="checkbox"/> 立即改善 <input type="checkbox"/> 注意改善 <input type="checkbox"/> 計畫改善		<input type="checkbox"/> 歲修計畫 <input type="checkbox"/> 新建計畫 <input type="checkbox"/> 相關計畫 <input type="checkbox"/> 其他	
677	基隆河	10.66.3	汐基 10+295 右岸	N:25°04' 23.78 E:121°39' 01.57	<input checked="" type="checkbox"/> 正常 <input type="checkbox"/> 立即改善 <input type="checkbox"/> 注意改善 <input type="checkbox"/> 計畫改善		<input type="checkbox"/> 歲修計畫 <input type="checkbox"/> 新建計畫 <input type="checkbox"/> 相關計畫 <input type="checkbox"/> 其他	
678	北港溪	11.68.1	汐北 1+573-A (左岸)	N:25°05' 08.31 E:121°38' 52.10	<input checked="" type="checkbox"/> 正常 <input type="checkbox"/> 立即改善 <input type="checkbox"/> 注意改善 <input type="checkbox"/> 計畫改善		<input type="checkbox"/> 歲修計畫 <input type="checkbox"/> 新建計畫 <input type="checkbox"/> 相關計畫 <input type="checkbox"/> 其他	

編號	水系	編號 (座)	水門名稱	座標或樁號	抽查結果	經費 (仟元)	列入計畫別	備註
679	北港溪	11.68.2	汐北 1+618-H.A (左岸)	N:25°05' 11.60 E:121°38' 53.10	<input checked="" type="checkbox"/> 正常 <input type="checkbox"/> 立即改善 <input type="checkbox"/> 注意改善 <input type="checkbox"/> 計畫改善		<input type="checkbox"/> 歲修計畫 <input type="checkbox"/> 新建計畫 <input type="checkbox"/> 相關計畫 <input type="checkbox"/> 其他	
680	北港溪	11.68.3	汐北 1+850 (左岸新增)	N:25°05' 16.03 E:121°38' 54.72	<input checked="" type="checkbox"/> 正常 <input type="checkbox"/> 立即改善 <input type="checkbox"/> 注意改善 <input type="checkbox"/> 計畫改善		<input type="checkbox"/> 歲修計畫 <input type="checkbox"/> 新建計畫 <input type="checkbox"/> 相關計畫 <input type="checkbox"/> 其他	
681	北港溪	11.68.4	汐北 1+054 (右岸新增)	N:25°05' 00.60 E:121°38' 50.57	<input checked="" type="checkbox"/> 正常 <input type="checkbox"/> 立即改善 <input type="checkbox"/> 注意改善 <input type="checkbox"/> 計畫改善		<input type="checkbox"/> 歲修計畫 <input type="checkbox"/> 新建計畫 <input type="checkbox"/> 相關計畫 <input type="checkbox"/> 其他	
682	北港溪	11.68.5	汐北 1+474-A.H (右岸新增)	N:25°05' 09.65 E:121°38' 47.48	<input checked="" type="checkbox"/> 正常 <input type="checkbox"/> 立即改善 <input type="checkbox"/> 注意改善 <input type="checkbox"/> 計畫改善		<input type="checkbox"/> 歲修計畫 <input type="checkbox"/> 新建計畫 <input type="checkbox"/> 相關計畫 <input type="checkbox"/> 其他	
683	北港溪	11.68.6	汐北 1+768 右岸	N:25°05' 14.65 E:121°38' 51.50	<input checked="" type="checkbox"/> 正常 <input type="checkbox"/> 立即改善 <input type="checkbox"/> 注意改善 <input type="checkbox"/> 計畫改善		<input type="checkbox"/> 歲修計畫 <input type="checkbox"/> 新建計畫 <input type="checkbox"/> 相關計畫 <input type="checkbox"/> 其他	
684	北港溪	11.68.7	汐北 1+800 (右岸新增)	N:25°05' 15.61 E:121°38' 49.09	<input checked="" type="checkbox"/> 正常 <input type="checkbox"/> 立即改善 <input type="checkbox"/> 注意改善 <input type="checkbox"/> 計畫改善		<input type="checkbox"/> 歲修計畫 <input type="checkbox"/> 新建計畫 <input type="checkbox"/> 相關計畫 <input type="checkbox"/> 其他	
685	北港溪	11.70.1	汐北 0+018H.A (左岸)	N:25°04' 34.23 E:121°38' 56.91	<input checked="" type="checkbox"/> 正常 <input type="checkbox"/> 立即改善 <input type="checkbox"/> 注意改善 <input type="checkbox"/> 計畫改善		<input type="checkbox"/> 歲修計畫 <input type="checkbox"/> 新建計畫 <input type="checkbox"/> 相關計畫 <input type="checkbox"/> 其他	
686	北港溪	11.70.2	汐北 0+248-A (左岸)	N:25°04' 41.72 E:121°38' 59.46	<input checked="" type="checkbox"/> 正常 <input type="checkbox"/> 立即改善 <input type="checkbox"/> 注意改善 <input type="checkbox"/> 計畫改善		<input type="checkbox"/> 歲修計畫 <input type="checkbox"/> 新建計畫 <input type="checkbox"/> 相關計畫 <input type="checkbox"/> 其他	
687	北港溪	11.70.3	汐北 0+150-A (右岸新增)	N:25°04' 38.70 E:121°38' 57.50	<input checked="" type="checkbox"/> 正常 <input type="checkbox"/> 立即改善 <input type="checkbox"/> 注意改善 <input type="checkbox"/> 計畫改善		<input type="checkbox"/> 歲修計畫 <input type="checkbox"/> 新建計畫 <input type="checkbox"/> 相關計畫 <input type="checkbox"/> 其他	
688	北港溪	11.70.4	汐北 0+271-A (右岸新增)	N:25°04' 42.67 E:121°38' 57.54	<input checked="" type="checkbox"/> 正常 <input type="checkbox"/> 立即改善 <input type="checkbox"/> 注意改善 <input type="checkbox"/> 計畫改善		<input type="checkbox"/> 歲修計畫 <input type="checkbox"/> 新建計畫 <input type="checkbox"/> 相關計畫 <input type="checkbox"/> 其他	

編號	水系	編號 (座)	水門名稱	座標或椿號	抽查結果	經費 (仟元)	列入計畫別	備註
689	北港溪	11.70.5	汐北 0+474-A (右岸新增)	N:25°04' 47.86 E:121°38' 54.54	<input checked="" type="checkbox"/> 正常 <input type="checkbox"/> 立即改善 <input type="checkbox"/> 注意改善 <input type="checkbox"/> 計畫改善		<input type="checkbox"/> 歲修計畫 <input type="checkbox"/> 新建計畫 <input type="checkbox"/> 相關計畫 <input type="checkbox"/> 其他	
690	北港溪	11.70.6	汐北 0+514-A (右岸新增)	N:25°04' 48.50 E:121°38' 56.42	<input checked="" type="checkbox"/> 正常 <input type="checkbox"/> 立即改善 <input type="checkbox"/> 注意改善 <input type="checkbox"/> 計畫改善		<input type="checkbox"/> 歲修計畫 <input type="checkbox"/> 新建計畫 <input type="checkbox"/> 相關計畫 <input type="checkbox"/> 其他	
691	北港溪	11.70.7	汐北 0+602-A (右岸新增)	N:25°04' 49.63 E:121°38' 55.20	<input checked="" type="checkbox"/> 正常 <input type="checkbox"/> 立即改善 <input type="checkbox"/> 注意改善 <input type="checkbox"/> 計畫改善		<input type="checkbox"/> 歲修計畫 <input type="checkbox"/> 新建計畫 <input type="checkbox"/> 相關計畫 <input type="checkbox"/> 其他	
692	北港溪	11.70.8	汐北 0+630-A (右岸新增)	N:25°04' 50.61 E:121°38' 53.64	<input checked="" type="checkbox"/> 正常 <input type="checkbox"/> 立即改善 <input type="checkbox"/> 注意改善 <input type="checkbox"/> 計畫改善		<input type="checkbox"/> 歲修計畫 <input type="checkbox"/> 新建計畫 <input type="checkbox"/> 相關計畫 <input type="checkbox"/> 其他	
693	北港溪	11.70.9	汐北 0+722-A (右岸新增)	N:25°04' 54.03 E:121°38' 55.60	<input checked="" type="checkbox"/> 正常 <input type="checkbox"/> 立即改善 <input type="checkbox"/> 注意改善 <input type="checkbox"/> 計畫改善		<input type="checkbox"/> 歲修計畫 <input type="checkbox"/> 新建計畫 <input type="checkbox"/> 相關計畫 <input type="checkbox"/> 其他	
694	北港溪	11.70.10	汐北 0+873-A (右岸新增)	N:25°04' 54.57 E:121°38' 53.41	<input checked="" type="checkbox"/> 正常 <input type="checkbox"/> 立即改善 <input type="checkbox"/> 注意改善 <input type="checkbox"/> 計畫改善		<input type="checkbox"/> 歲修計畫 <input type="checkbox"/> 新建計畫 <input type="checkbox"/> 相關計畫 <input type="checkbox"/> 其他	
695	基隆河	11.71.1	汐基 12+295-H.A (右岸)	N:25°04' 01.01 E:121°38' 16.95	<input checked="" type="checkbox"/> 正常 <input type="checkbox"/> 立即改善 <input type="checkbox"/> 注意改善 <input type="checkbox"/> 計畫改善		<input type="checkbox"/> 歲修計畫 <input type="checkbox"/> 新建計畫 <input type="checkbox"/> 相關計畫 <input type="checkbox"/> 其他	
696	金龍湖	11.71.2	金龍湖 1	N:25°04' 19.41 E:121°38' 00.40	<input checked="" type="checkbox"/> 正常 <input type="checkbox"/> 立即改善 <input type="checkbox"/> 注意改善 <input type="checkbox"/> 計畫改善		<input type="checkbox"/> 歲修計畫 <input type="checkbox"/> 新建計畫 <input type="checkbox"/> 相關計畫 <input type="checkbox"/> 其他	
697	金龍湖	11.71.3	金龍湖 2	N:25°04' 19.38 E:121°38' 00.30	<input checked="" type="checkbox"/> 正常 <input type="checkbox"/> 立即改善 <input type="checkbox"/> 注意改善 <input type="checkbox"/> 計畫改善		<input type="checkbox"/> 歲修計畫 <input type="checkbox"/> 新建計畫 <input type="checkbox"/> 相關計畫 <input type="checkbox"/> 其他	
698	金龍湖	11.71.4	金龍湖 3	N:25°04' 19.45 E:121°38' 00.18	<input checked="" type="checkbox"/> 正常 <input type="checkbox"/> 立即改善 <input type="checkbox"/> 注意改善 <input type="checkbox"/> 計畫改善		<input type="checkbox"/> 歲修計畫 <input type="checkbox"/> 新建計畫 <input type="checkbox"/> 相關計畫 <input type="checkbox"/> 其他	

編號	水系	編號 (座)	水門名稱	座標或樁號	抽查結果	經費 (仟元)	列入計畫別	備註
699	八連溪	11.72.1	汐八 0+010-A (左岸)	N:25°04' 34.12 E:121°38' 46.33	<input checked="" type="checkbox"/> 正常 <input type="checkbox"/> 立即改善 <input type="checkbox"/> 注意改善 <input type="checkbox"/> 計畫改善		<input type="checkbox"/> 歲修計畫 <input type="checkbox"/> 新建計畫 <input type="checkbox"/> 相關計畫 <input type="checkbox"/> 其他	
700	八連溪	11.72.2	汐八 0+105-A (左岸)	N:25°04' 36.78 E:121°38' 45.64	<input checked="" type="checkbox"/> 正常 <input type="checkbox"/> 立即改善 <input type="checkbox"/> 注意改善 <input type="checkbox"/> 計畫改善		<input type="checkbox"/> 歲修計畫 <input type="checkbox"/> 新建計畫 <input type="checkbox"/> 相關計畫 <input type="checkbox"/> 其他	
701	八連溪	11.72.3	汐八 0+900-A (左岸)	N:25°04' 44.19 E:121°38' 32.93	<input checked="" type="checkbox"/> 正常 <input type="checkbox"/> 立即改善 <input type="checkbox"/> 注意改善 <input type="checkbox"/> 計畫改善		<input type="checkbox"/> 歲修計畫 <input type="checkbox"/> 新建計畫 <input type="checkbox"/> 相關計畫 <input type="checkbox"/> 其他	
702	草濫溪	11.74.1	汐草 0+950-A (左岸新增)	N:25°03' 47.47 E:121°37' 33.69	<input checked="" type="checkbox"/> 正常 <input type="checkbox"/> 立即改善 <input type="checkbox"/> 注意改善 <input type="checkbox"/> 計畫改善		<input type="checkbox"/> 歲修計畫 <input type="checkbox"/> 新建計畫 <input type="checkbox"/> 相關計畫 <input type="checkbox"/> 其他	
703	內溝溪	11.74.2	汐內 0+202-A (左岸新增)	N:25°03' 56.62 E:121°37' 04.36	<input checked="" type="checkbox"/> 正常 <input type="checkbox"/> 立即改善 <input type="checkbox"/> 注意改善 <input type="checkbox"/> 計畫改善		<input type="checkbox"/> 歲修計畫 <input type="checkbox"/> 新建計畫 <input type="checkbox"/> 相關計畫 <input type="checkbox"/> 其他	
704	內溝溪	11.74.3	汐內 0+580-A (左岸新增)	N:25°04' 26.45 E:121°37' 05.39	<input checked="" type="checkbox"/> 正常 <input type="checkbox"/> 立即改善 <input type="checkbox"/> 注意改善 <input type="checkbox"/> 計畫改善		<input type="checkbox"/> 歲修計畫 <input type="checkbox"/> 新建計畫 <input type="checkbox"/> 相關計畫 <input type="checkbox"/> 其他	
705	內溝溪	11.74.4	汐內 1	N:25°04' 26.45 E:121°37' 25.02	<input checked="" type="checkbox"/> 正常 <input type="checkbox"/> 立即改善 <input type="checkbox"/> 注意改善 <input type="checkbox"/> 計畫改善		<input type="checkbox"/> 歲修計畫 <input type="checkbox"/> 新建計畫 <input type="checkbox"/> 相關計畫 <input type="checkbox"/> 其他	
706	內溝溪	11.74.5	汐內 2	N:25°04' 26.81 E:121°37' 25.26	<input checked="" type="checkbox"/> 正常 <input type="checkbox"/> 立即改善 <input type="checkbox"/> 注意改善 <input type="checkbox"/> 計畫改善		<input type="checkbox"/> 歲修計畫 <input type="checkbox"/> 新建計畫 <input type="checkbox"/> 相關計畫 <input type="checkbox"/> 其他	
707	內溝溪	11.74.6	汐內 3	N:25°04' 27.85 E:121°37' 25.12	<input checked="" type="checkbox"/> 正常 <input type="checkbox"/> 立即改善 <input type="checkbox"/> 注意改善 <input type="checkbox"/> 計畫改善		<input type="checkbox"/> 歲修計畫 <input type="checkbox"/> 新建計畫 <input type="checkbox"/> 相關計畫 <input type="checkbox"/> 其他	
708	基隆河	11.75.1	汐基 14+040-A (右岸)	N:25°03' 20.45 E:121°37' 41.85	<input checked="" type="checkbox"/> 正常 <input type="checkbox"/> 立即改善 <input type="checkbox"/> 注意改善 <input type="checkbox"/> 計畫改善		<input type="checkbox"/> 歲修計畫 <input type="checkbox"/> 新建計畫 <input type="checkbox"/> 相關計畫 <input type="checkbox"/> 其他	

編號	水系	編號 (座)	水門名稱	座標或樁號	抽查結果	經費 (仟元)	列入計畫別	備註
709	基隆河	11.75.2	汐基 14+140-H.A (右岸)	N:25°03' 19.25 E:121°37' 40.28	<input checked="" type="checkbox"/> 正常 <input type="checkbox"/> 立即改善 <input type="checkbox"/> 注意改善 <input type="checkbox"/> 計畫改善		<input type="checkbox"/> 歲修計畫 <input type="checkbox"/> 新建計畫 <input type="checkbox"/> 相關計畫 <input type="checkbox"/> 其他	
710	基隆河	11.75.3	汐基 14+645-A (右岸)	N:25°03' 23.43 E:121°37' 30.79	<input checked="" type="checkbox"/> 正常 <input type="checkbox"/> 立即改善 <input type="checkbox"/> 注意改善 <input type="checkbox"/> 計畫改善		<input type="checkbox"/> 歲修計畫 <input type="checkbox"/> 新建計畫 <input type="checkbox"/> 相關計畫 <input type="checkbox"/> 其他	
711	基隆河	11.75.4	汐基 13+200 (右岸新增)	N:25°03' 39.97 E:121°37' 50.74	<input checked="" type="checkbox"/> 正常 <input type="checkbox"/> 立即改善 <input type="checkbox"/> 注意改善 <input type="checkbox"/> 計畫改善		<input type="checkbox"/> 歲修計畫 <input type="checkbox"/> 新建計畫 <input type="checkbox"/> 相關計畫 <input type="checkbox"/> 其他	
712	基隆河	11.75.5	汐基 13+345 (右岸)	N:25°03' 36.77 E:121°37' 48.63	<input checked="" type="checkbox"/> 正常 <input type="checkbox"/> 立即改善 <input type="checkbox"/> 注意改善 <input type="checkbox"/> 計畫改善		<input type="checkbox"/> 歲修計畫 <input type="checkbox"/> 新建計畫 <input type="checkbox"/> 相關計畫 <input type="checkbox"/> 其他	
713	基隆河	11.75.6	汐基 13+480 (右岸)	N:25°03' 33.82 E:121°37' 46.38	<input checked="" type="checkbox"/> 正常 <input type="checkbox"/> 立即改善 <input type="checkbox"/> 注意改善 <input type="checkbox"/> 計畫改善		<input type="checkbox"/> 歲修計畫 <input type="checkbox"/> 新建計畫 <input type="checkbox"/> 相關計畫 <input type="checkbox"/> 其他	
714	基隆河	12.76.1	汐基 9+100A(左岸新增)	N:25°04' 10.40 E:121°38' 42.16	<input checked="" type="checkbox"/> 正常 <input type="checkbox"/> 立即改善 <input type="checkbox"/> 注意改善 <input type="checkbox"/> 計畫改善		<input type="checkbox"/> 歲修計畫 <input type="checkbox"/> 新建計畫 <input type="checkbox"/> 相關計畫 <input type="checkbox"/> 其他	
715	康誥坑溪	12.76.2	汐康 0+189-H.A (左岸)	N:25°03' 58.09 E:121°39' 08.82	<input checked="" type="checkbox"/> 正常 <input type="checkbox"/> 立即改善 <input type="checkbox"/> 注意改善 <input type="checkbox"/> 計畫改善		<input type="checkbox"/> 歲修計畫 <input type="checkbox"/> 新建計畫 <input type="checkbox"/> 相關計畫 <input type="checkbox"/> 其他	
716	康誥坑溪	12.76.3	汐康 0+159-A(右岸)	N:25°03' 58.09 E:121°39' 08.82	<input checked="" type="checkbox"/> 正常 <input type="checkbox"/> 立即改善 <input type="checkbox"/> 注意改善 <input type="checkbox"/> 計畫改善		<input type="checkbox"/> 歲修計畫 <input type="checkbox"/> 新建計畫 <input type="checkbox"/> 相關計畫 <input type="checkbox"/> 其他	
717	康誥坑溪	12.76.4	汐康 0+260-A(右岸)	N:25°04' 01.24 E:121°39' 09.73	<input checked="" type="checkbox"/> 正常 <input type="checkbox"/> 立即改善 <input type="checkbox"/> 注意改善 <input type="checkbox"/> 計畫改善		<input type="checkbox"/> 歲修計畫 <input type="checkbox"/> 新建計畫 <input type="checkbox"/> 相關計畫 <input type="checkbox"/> 其他	
718	康誥坑溪	12.76.5	汐康 0+600-A(右岸)	N:25°03' 55.98 E:121°39' 07.91	<input checked="" type="checkbox"/> 正常 <input type="checkbox"/> 立即改善 <input type="checkbox"/> 注意改善 <input type="checkbox"/> 計畫改善		<input type="checkbox"/> 歲修計畫 <input type="checkbox"/> 新建計畫 <input type="checkbox"/> 相關計畫 <input type="checkbox"/> 其他	

編號	水系	編號 (座)	水門名稱	座標或樁號	抽查結果	經費 (仟元)	列入計畫別	備註
719	康誥坑溪	12.76.6	汐康 0+750-A(右岸)	N:25°03' 41.13 E:121°39' 09.37	<input checked="" type="checkbox"/> 正常 <input type="checkbox"/> 立即改善 <input type="checkbox"/> 注意改善 <input type="checkbox"/> 計畫改善		<input type="checkbox"/> 歲修計畫 <input type="checkbox"/> 新建計畫 <input type="checkbox"/> 相關計畫 <input type="checkbox"/> 其他	
720	基隆河	12.77.1	汐基 9+703-A(左岸新增)	N:25°04' 12.89 E:121°38' 21.47	<input checked="" type="checkbox"/> 正常 <input type="checkbox"/> 立即改善 <input type="checkbox"/> 注意改善 <input type="checkbox"/> 計畫改善		<input type="checkbox"/> 歲修計畫 <input type="checkbox"/> 新建計畫 <input type="checkbox"/> 相關計畫 <input type="checkbox"/> 其他	
721	基隆河	12.77.2	汐基 9+708-A(左岸新增)	N:25°04' 13.41 E:121°38' 21.08	<input checked="" type="checkbox"/> 正常 <input type="checkbox"/> 立即改善 <input type="checkbox"/> 注意改善 <input type="checkbox"/> 計畫改善		<input type="checkbox"/> 歲修計畫 <input type="checkbox"/> 新建計畫 <input type="checkbox"/> 相關計畫 <input type="checkbox"/> 其他	
722	基隆河	12.77.3	汐基 10+240-H (左岸)	N:25°03' 38.68 E:121°39' 11.00	<input checked="" type="checkbox"/> 正常 <input type="checkbox"/> 立即改善 <input type="checkbox"/> 注意改善 <input type="checkbox"/> 計畫改善		<input type="checkbox"/> 歲修計畫 <input type="checkbox"/> 新建計畫 <input type="checkbox"/> 相關計畫 <input type="checkbox"/> 其他	
723	基隆河	12.77.4	汐基 10+240-A (左岸)	N:25°04' 32.12 E:120°38' 58.55	<input checked="" type="checkbox"/> 正常 <input type="checkbox"/> 立即改善 <input type="checkbox"/> 注意改善 <input type="checkbox"/> 計畫改善		<input type="checkbox"/> 歲修計畫 <input type="checkbox"/> 新建計畫 <input type="checkbox"/> 相關計畫 <input type="checkbox"/> 其他	
724	基隆河	12.78.1	汐基 11+600-H (左岸)	N:25°04' 32.12 E:120°38' 58.55	<input checked="" type="checkbox"/> 正常 <input type="checkbox"/> 立即改善 <input type="checkbox"/> 注意改善 <input type="checkbox"/> 計畫改善		<input type="checkbox"/> 歲修計畫 <input type="checkbox"/> 新建計畫 <input type="checkbox"/> 相關計畫 <input type="checkbox"/> 其他	
725	基隆河	12.78.2	汐基 11+600-A (左岸)	N:25°04' 27.62 E:121°37' 57.64	<input checked="" type="checkbox"/> 正常 <input type="checkbox"/> 立即改善 <input type="checkbox"/> 注意改善 <input type="checkbox"/> 計畫改善		<input type="checkbox"/> 歲修計畫 <input type="checkbox"/> 新建計畫 <input type="checkbox"/> 相關計畫 <input type="checkbox"/> 其他	
726	基隆河	12.78.3	汐基 11+700-H	N:25°04' 27.62 E:121°37' 57.64	<input checked="" type="checkbox"/> 正常 <input type="checkbox"/> 立即改善 <input type="checkbox"/> 注意改善 <input type="checkbox"/> 計畫改善		<input type="checkbox"/> 歲修計畫 <input type="checkbox"/> 新建計畫 <input type="checkbox"/> 相關計畫 <input type="checkbox"/> 其他	
727	基隆河	12.78.4	汐基 11+700-A	N:25°04' 24.60 E:121°37' 57.38	<input checked="" type="checkbox"/> 正常 <input type="checkbox"/> 立即改善 <input type="checkbox"/> 注意改善 <input type="checkbox"/> 計畫改善		<input type="checkbox"/> 歲修計畫 <input type="checkbox"/> 新建計畫 <input type="checkbox"/> 相關計畫 <input type="checkbox"/> 其他	
728	基隆河	12.78.5	汐基 12+500-A(左岸)	N:25°04' 24.60 E:121°37' 57.38	<input checked="" type="checkbox"/> 正常 <input type="checkbox"/> 立即改善 <input type="checkbox"/> 注意改善 <input type="checkbox"/> 計畫改善		<input type="checkbox"/> 歲修計畫 <input type="checkbox"/> 新建計畫 <input type="checkbox"/> 相關計畫 <input type="checkbox"/> 其他	

編號	水系	編號 (座)	水門名稱	座標或樁號	抽查結果	經費 (仟元)	列入計畫別	備註
729	下寮溪	12.78.6	汐下 0+150--H(左岸新增)	N:25°03' 58.65 E:121°39' 01.40	<input checked="" type="checkbox"/> 正常 <input type="checkbox"/> 立即改善 <input type="checkbox"/> 注意改善 <input type="checkbox"/> 計畫改善		<input type="checkbox"/> 歲修計畫 <input type="checkbox"/> 新建計畫 <input type="checkbox"/> 相關計畫 <input type="checkbox"/> 其他	
730	下寮溪	12.78.7	汐下 0+150--A(左岸新增)	N:25°03' 44.36 E:121°38' 12.87	<input checked="" type="checkbox"/> 正常 <input type="checkbox"/> 立即改善 <input type="checkbox"/> 注意改善 <input type="checkbox"/> 計畫改善		<input type="checkbox"/> 歲修計畫 <input type="checkbox"/> 新建計畫 <input type="checkbox"/> 相關計畫 <input type="checkbox"/> 其他	
731	下寮溪	12.78.8	汐下 0+900-A(左岸新增)	N:25°03' 44.36 E:121°38' 12.87	<input checked="" type="checkbox"/> 正常 <input type="checkbox"/> 立即改善 <input type="checkbox"/> 注意改善 <input type="checkbox"/> 計畫改善		<input type="checkbox"/> 歲修計畫 <input type="checkbox"/> 新建計畫 <input type="checkbox"/> 相關計畫 <input type="checkbox"/> 其他	
732	下寮溪	12.78.9	汐下 0+925-A(左岸新增)	N:25°03' 33.37 E:121°38' 29.22	<input checked="" type="checkbox"/> 正常 <input type="checkbox"/> 立即改善 <input type="checkbox"/> 注意改善 <input type="checkbox"/> 計畫改善		<input type="checkbox"/> 歲修計畫 <input type="checkbox"/> 新建計畫 <input type="checkbox"/> 相關計畫 <input type="checkbox"/> 其他	
733	下寮溪	12.78.10	汐下 0+960-A(左岸新增)	N:25°03' 31.36 E:121°38' 27.68	<input checked="" type="checkbox"/> 正常 <input type="checkbox"/> 立即改善 <input type="checkbox"/> 注意改善 <input type="checkbox"/> 計畫改善		<input type="checkbox"/> 歲修計畫 <input type="checkbox"/> 新建計畫 <input type="checkbox"/> 相關計畫 <input type="checkbox"/> 其他	
734	下寮溪	12.78.11	汐下 0+880-A(左岸新增)	N:25°03' 28.35 E:121°38' 26.13	<input checked="" type="checkbox"/> 正常 <input type="checkbox"/> 立即改善 <input type="checkbox"/> 注意改善 <input type="checkbox"/> 計畫改善		<input type="checkbox"/> 歲修計畫 <input type="checkbox"/> 新建計畫 <input type="checkbox"/> 相關計畫 <input type="checkbox"/> 其他	
735	下寮溪	12.78.12	汐下 0+890-A(左岸新增)	N:25°03' 36.45 E:121°38' 31.85	<input checked="" type="checkbox"/> 正常 <input type="checkbox"/> 立即改善 <input type="checkbox"/> 注意改善 <input type="checkbox"/> 計畫改善		<input type="checkbox"/> 歲修計畫 <input type="checkbox"/> 新建計畫 <input type="checkbox"/> 相關計畫 <input type="checkbox"/> 其他	
736	基隆河	12.79.1	汐基 13+160 左岸	N:25°03' 36.52 E:121°38' 30.53	<input checked="" type="checkbox"/> 正常 <input type="checkbox"/> 立即改善 <input type="checkbox"/> 注意改善 <input type="checkbox"/> 計畫改善		<input type="checkbox"/> 歲修計畫 <input type="checkbox"/> 新建計畫 <input type="checkbox"/> 相關計畫 <input type="checkbox"/> 其他	
737	基隆河	12.79.2	汐基 13+420 左岸	N:25°03' 49.06 E:121°37' 29.25	<input checked="" type="checkbox"/> 正常 <input type="checkbox"/> 立即改善 <input type="checkbox"/> 注意改善 <input type="checkbox"/> 計畫改善		<input type="checkbox"/> 歲修計畫 <input type="checkbox"/> 新建計畫 <input type="checkbox"/> 相關計畫 <input type="checkbox"/> 其他	
738	基隆河	12.79.3	汐基 13+930 左岸	N:25°03' 42.85 E:121°37' 23.76	<input checked="" type="checkbox"/> 正常 <input type="checkbox"/> 立即改善 <input type="checkbox"/> 注意改善 <input type="checkbox"/> 計畫改善		<input type="checkbox"/> 歲修計畫 <input type="checkbox"/> 新建計畫 <input type="checkbox"/> 相關計畫 <input type="checkbox"/> 其他	

編號	水系	編號 (座)	水門名稱	座標或樁號	抽查結果	經費 (仟元)	列入計畫別	備註
739	基隆河	12.79.4	汐基 14+100 左岸	N:25°03' 31.89 E: 120°37' 49.29	<input checked="" type="checkbox"/> 正常 <input type="checkbox"/> 立即改善 <input type="checkbox"/> 注意改善 <input type="checkbox"/> 計畫改善		<input type="checkbox"/> 歲修計畫 <input type="checkbox"/> 新建計畫 <input type="checkbox"/> 相關計畫 <input type="checkbox"/> 其他	
740	基隆河	12.80.1	汐基 14+200-H (左岸)	N:25°03' 37.62 E:121 °37' 14.25	<input checked="" type="checkbox"/> 正常 <input type="checkbox"/> 立即改善 <input type="checkbox"/> 注意改善 <input type="checkbox"/> 計畫改善		<input type="checkbox"/> 歲修計畫 <input type="checkbox"/> 新建計畫 <input type="checkbox"/> 相關計畫 <input type="checkbox"/> 其他	
741	基隆河	12.80.2	汐基 14+200-A (左岸)	N:25°03' 21.31 E:121 °37' 12.20	<input checked="" type="checkbox"/> 正常 <input type="checkbox"/> 立即改善 <input type="checkbox"/> 注意改善 <input type="checkbox"/> 計畫改善		<input type="checkbox"/> 歲修計畫 <input type="checkbox"/> 新建計畫 <input type="checkbox"/> 相關計畫 <input type="checkbox"/> 其他	
742	基隆河	12.80.3	汐基 14+210 左岸	N:25°03' 21.31 E:121 °37' 12.20	<input checked="" type="checkbox"/> 正常 <input type="checkbox"/> 立即改善 <input type="checkbox"/> 注意改善 <input type="checkbox"/> 計畫改善		<input type="checkbox"/> 歲修計畫 <input type="checkbox"/> 新建計畫 <input type="checkbox"/> 相關計畫 <input type="checkbox"/> 其他	
743	基隆河	12.80.4	汐基 14+610-A (左岸)	N:25°03' 20.57 E:121 °37' 11.02	<input checked="" type="checkbox"/> 正常 <input type="checkbox"/> 立即改善 <input type="checkbox"/> 注意改善 <input type="checkbox"/> 計畫改善		<input type="checkbox"/> 歲修計畫 <input type="checkbox"/> 新建計畫 <input type="checkbox"/> 相關計畫 <input type="checkbox"/> 其他	
744	基隆河	12.80.5	汐基 14+610-H (左岸)	N:25°03' 25.96 E:121 °36' 56.10	<input checked="" type="checkbox"/> 正常 <input type="checkbox"/> 立即改善 <input type="checkbox"/> 注意改善 <input type="checkbox"/> 計畫改善		<input type="checkbox"/> 歲修計畫 <input type="checkbox"/> 新建計畫 <input type="checkbox"/> 相關計畫 <input type="checkbox"/> 其他	
745	大坑溪	12.81.1	大坑右 32	N:25°03' 06.28 E:121 °37' 01.85	<input checked="" type="checkbox"/> 正常 <input type="checkbox"/> 立即改善 <input type="checkbox"/> 注意改善 <input type="checkbox"/> 計畫改善		<input type="checkbox"/> 歲修計畫 <input type="checkbox"/> 新建計畫 <input type="checkbox"/> 相關計畫 <input type="checkbox"/> 其他	
746	大坑溪	12.81.2	大坑右 33	N:25°03' 15.19 E:121 °37' 15.10	<input checked="" type="checkbox"/> 正常 <input type="checkbox"/> 立即改善 <input type="checkbox"/> 注意改善 <input type="checkbox"/> 計畫改善		<input type="checkbox"/> 歲修計畫 <input type="checkbox"/> 新建計畫 <input type="checkbox"/> 相關計畫 <input type="checkbox"/> 其他	
747	大坑溪	12.81.3	大坑右 34	N:25°03' 17.01 E:121°37' 15.53	<input checked="" type="checkbox"/> 正常 <input type="checkbox"/> 立即改善 <input type="checkbox"/> 注意改善 <input type="checkbox"/> 計畫改善		<input type="checkbox"/> 歲修計畫 <input type="checkbox"/> 新建計畫 <input type="checkbox"/> 相關計畫 <input type="checkbox"/> 其他	
748	大坑溪	12.82.1	汐大 0+700-E.H (右岸新增)	N:25°03' 25.96 E:121 °36' 56.10	<input checked="" type="checkbox"/> 正常 <input type="checkbox"/> 立即改善 <input type="checkbox"/> 注意改善 <input type="checkbox"/> 計畫改善		<input type="checkbox"/> 歲修計畫 <input type="checkbox"/> 新建計畫 <input type="checkbox"/> 相關計畫 <input type="checkbox"/> 其他	

編號	水系	編號 (座)	水門名稱	座標或樁號	抽查結果	經費 (仟元)	列入計畫別	備註
	大坑溪			N:25°03'09.76 E:121°37'07.72	<input checked="" type="checkbox"/> 正常 <input type="checkbox"/> 立即改善 <input type="checkbox"/> 注意改善 <input type="checkbox"/> 計畫改善		<input type="checkbox"/> 歲修計畫 <input type="checkbox"/> 新建計畫 <input type="checkbox"/> 相關計畫 <input type="checkbox"/> 其他	
749	大坑溪	12.82.2	汐大 1+550-E.H (右岸新增)	N:25°03'09.76 E:121°37'07.72	<input checked="" type="checkbox"/> 正常 <input type="checkbox"/> 立即改善 <input type="checkbox"/> 注意改善 <input type="checkbox"/> 計畫改善		<input type="checkbox"/> 歲修計畫 <input type="checkbox"/> 新建計畫 <input type="checkbox"/> 相關計畫 <input type="checkbox"/> 其他	
	大坑溪			N:25°02'46.61 E:121°37'03.18	<input checked="" type="checkbox"/> 正常 <input type="checkbox"/> 立即改善 <input type="checkbox"/> 注意改善 <input type="checkbox"/> 計畫改善		<input type="checkbox"/> 歲修計畫 <input type="checkbox"/> 新建計畫 <input type="checkbox"/> 相關計畫 <input type="checkbox"/> 其他	
750	橫科溪	12.82.3	汐橫 0+311 左岸	N:25°02'46.61 E:121°37'03.18	<input checked="" type="checkbox"/> 正常 <input type="checkbox"/> 立即改善 <input type="checkbox"/> 注意改善 <input type="checkbox"/> 計畫改善		<input type="checkbox"/> 歲修計畫 <input type="checkbox"/> 新建計畫 <input type="checkbox"/> 相關計畫 <input type="checkbox"/> 其他	
751	橫科溪	12.82.4	汐橫 0+322 左岸	N:25°03'00.97 E:121°37'04.71	<input checked="" type="checkbox"/> 正常 <input type="checkbox"/> 立即改善 <input type="checkbox"/> 注意改善 <input type="checkbox"/> 計畫改善		<input type="checkbox"/> 歲修計畫 <input type="checkbox"/> 新建計畫 <input type="checkbox"/> 相關計畫 <input type="checkbox"/> 其他	
752	橫科溪	12.82.5	汐橫 0+328 左岸	N:25°03'01.52 E:121°37'04.89	<input checked="" type="checkbox"/> 正常 <input type="checkbox"/> 立即改善 <input type="checkbox"/> 注意改善 <input type="checkbox"/> 計畫改善		<input type="checkbox"/> 歲修計畫 <input type="checkbox"/> 新建計畫 <input type="checkbox"/> 相關計畫 <input type="checkbox"/> 其他	
753	橫科溪	12.82.6	汐橫 0+537 左岸	N:25°03'01.71 E:121°37'04.93	<input checked="" type="checkbox"/> 正常 <input type="checkbox"/> 立即改善 <input type="checkbox"/> 注意改善 <input type="checkbox"/> 計畫改善		<input type="checkbox"/> 歲修計畫 <input type="checkbox"/> 新建計畫 <input type="checkbox"/> 相關計畫 <input type="checkbox"/> 其他	
754	橫科溪	12.82.7	汐橫 0+540 左岸	N:25°03'01.81 E:121°37'05.07	<input checked="" type="checkbox"/> 正常 <input type="checkbox"/> 立即改善 <input type="checkbox"/> 注意改善 <input type="checkbox"/> 計畫改善		<input type="checkbox"/> 歲修計畫 <input type="checkbox"/> 新建計畫 <input type="checkbox"/> 相關計畫 <input type="checkbox"/> 其他	
755	橫科溪	12.82.8	汐橫 0+582 左岸	N:25°03'01.94 E:121°37'05.11	<input checked="" type="checkbox"/> 正常 <input type="checkbox"/> 立即改善 <input type="checkbox"/> 注意改善 <input type="checkbox"/> 計畫改善		<input type="checkbox"/> 歲修計畫 <input type="checkbox"/> 新建計畫 <input type="checkbox"/> 相關計畫 <input type="checkbox"/> 其他	
756	橫科溪	12.82.9	汐橫 0+582.5 左岸	N:25°03'04.63 E:121°37'07.37	<input checked="" type="checkbox"/> 正常 <input type="checkbox"/> 立即改善 <input type="checkbox"/> 注意改善 <input type="checkbox"/> 計畫改善		<input type="checkbox"/> 歲修計畫 <input type="checkbox"/> 新建計畫 <input type="checkbox"/> 相關計畫 <input type="checkbox"/> 其他	

編號	水系	編號 (座)	水門名稱	座標或樁號	抽查結果	經費 (仟元)	列入計畫別	備註
757	橫科溪	12.82.10	汐橫 0+220 右岸	N:25°03'04.69 E:121°37'07.34	<input checked="" type="checkbox"/> 正常 <input type="checkbox"/> 立即改善 <input type="checkbox"/> 注意改善 <input type="checkbox"/> 計畫改善		<input type="checkbox"/> 歲修計畫 <input type="checkbox"/> 新建計畫 <input type="checkbox"/> 相關計畫 <input type="checkbox"/> 其他	
758	橫科溪	12.82.11	汐橫 0+310 右岸	N:25°03'00.19 E:121°37'04.92	<input checked="" type="checkbox"/> 正常 <input type="checkbox"/> 立即改善 <input type="checkbox"/> 注意改善 <input type="checkbox"/> 計畫改善		<input type="checkbox"/> 歲修計畫 <input type="checkbox"/> 新建計畫 <input type="checkbox"/> 相關計畫 <input type="checkbox"/> 其他	
759	橫科溪	12.82.12	汐橫 0+316 右岸	N:25°03'00.87 E:121°37'04.61	<input checked="" type="checkbox"/> 正常 <input type="checkbox"/> 立即改善 <input type="checkbox"/> 注意改善 <input type="checkbox"/> 計畫改善		<input type="checkbox"/> 歲修計畫 <input type="checkbox"/> 新建計畫 <input type="checkbox"/> 相關計畫 <input type="checkbox"/> 其他	
760	橫科溪	12.82.13	汐橫 0+319 右岸	N:25°03'01.07 E:121°37'04.71	<input checked="" type="checkbox"/> 正常 <input type="checkbox"/> 立即改善 <input type="checkbox"/> 注意改善 <input type="checkbox"/> 計畫改善		<input type="checkbox"/> 歲修計畫 <input type="checkbox"/> 新建計畫 <input type="checkbox"/> 相關計畫 <input type="checkbox"/> 其他	
761	橫科溪	12.82.14	汐橫 0+321 右岸	N:25°03'01.07 E:121°37'04.71	<input checked="" type="checkbox"/> 正常 <input type="checkbox"/> 立即改善 <input type="checkbox"/> 注意改善 <input type="checkbox"/> 計畫改善		<input type="checkbox"/> 歲修計畫 <input type="checkbox"/> 新建計畫 <input type="checkbox"/> 相關計畫 <input type="checkbox"/> 其他	
762	橫科溪	12.82.15	汐橫 0+326 右岸	N:25°03'01.42 E:121°37'04.82	<input checked="" type="checkbox"/> 正常 <input type="checkbox"/> 立即改善 <input type="checkbox"/> 注意改善 <input type="checkbox"/> 計畫改善		<input type="checkbox"/> 歲修計畫 <input type="checkbox"/> 新建計畫 <input type="checkbox"/> 相關計畫 <input type="checkbox"/> 其他	
763	橫科溪	12.82.16	汐橫 0+540 右岸	N:25°03'01.65 E:121°37'04.90	<input checked="" type="checkbox"/> 正常 <input type="checkbox"/> 立即改善 <input type="checkbox"/> 注意改善 <input type="checkbox"/> 計畫改善		<input type="checkbox"/> 歲修計畫 <input type="checkbox"/> 新建計畫 <input type="checkbox"/> 相關計畫 <input type="checkbox"/> 其他	
764	橫科溪	12.82.17	汐橫 0+543 右岸	N:25°03'02.68 E:121°37'07.75	<input checked="" type="checkbox"/> 正常 <input type="checkbox"/> 立即改善 <input type="checkbox"/> 注意改善 <input type="checkbox"/> 計畫改善		<input type="checkbox"/> 歲修計畫 <input type="checkbox"/> 新建計畫 <input type="checkbox"/> 相關計畫 <input type="checkbox"/> 其他	
765	橫科溪	12.82.18	汐橫 0+548 右岸	N:25°03'02.74 E:121°37'07.65	<input checked="" type="checkbox"/> 正常 <input type="checkbox"/> 立即改善 <input type="checkbox"/> 注意改善 <input type="checkbox"/> 計畫改善		<input type="checkbox"/> 歲修計畫 <input type="checkbox"/> 新建計畫 <input type="checkbox"/> 相關計畫 <input type="checkbox"/> 其他	
766	橫科溪	12.82.19	汐橫 0+560 右岸	N:25°03'03.07 E:121°37'08.01	<input checked="" type="checkbox"/> 正常 <input type="checkbox"/> 立即改善 <input type="checkbox"/> 注意改善 <input type="checkbox"/> 計畫改善		<input type="checkbox"/> 歲修計畫 <input type="checkbox"/> 新建計畫 <input type="checkbox"/> 相關計畫 <input type="checkbox"/> 其他	

編號	水系	編號 (座)	水門名稱	座標或樁號	抽查結果	經費 (仟元)	列入計畫別	備註
767	橫科溪	12.82.20	汐橫 0+565 右岸	N:25°03'03.42 E:121°37'08.19	<input checked="" type="checkbox"/> 正常 <input type="checkbox"/> 立即改善 <input type="checkbox"/> 注意改善 <input type="checkbox"/> 計畫改善		<input type="checkbox"/> 歲修計畫 <input type="checkbox"/> 新建計畫 <input type="checkbox"/> 相關計畫 <input type="checkbox"/> 其他	
768	橫科溪	12.82.21	汐橫 0+596 右岸	N:25°03'03.52 E:121°37'08.12	<input checked="" type="checkbox"/> 正常 <input type="checkbox"/> 立即改善 <input type="checkbox"/> 注意改善 <input type="checkbox"/> 計畫改善		<input type="checkbox"/> 歲修計畫 <input type="checkbox"/> 新建計畫 <input type="checkbox"/> 相關計畫 <input type="checkbox"/> 其他	
769	橫科溪	12.82.22	汐橫 0+600 右岸	N:25°03'04.92 E:121°37'07.48	<input checked="" type="checkbox"/> 正常 <input type="checkbox"/> 立即改善 <input type="checkbox"/> 注意改善 <input type="checkbox"/> 計畫改善		<input type="checkbox"/> 歲修計畫 <input type="checkbox"/> 新建計畫 <input type="checkbox"/> 相關計畫 <input type="checkbox"/> 其他	
770	橫科溪	12.82.23	汐橫 0+602 右岸	N:25°03'05.08 E:121°37'07.52	<input checked="" type="checkbox"/> 正常 <input type="checkbox"/> 立即改善 <input type="checkbox"/> 注意改善 <input type="checkbox"/> 計畫改善		<input type="checkbox"/> 歲修計畫 <input type="checkbox"/> 新建計畫 <input type="checkbox"/> 相關計畫 <input type="checkbox"/> 其他	
771	大坑溪	12.82.24	大坑右 1	N:25°03'05.18 E:121°37'07.52	<input checked="" type="checkbox"/> 正常 <input type="checkbox"/> 立即改善 <input type="checkbox"/> 注意改善 <input type="checkbox"/> 計畫改善		<input type="checkbox"/> 歲修計畫 <input type="checkbox"/> 新建計畫 <input type="checkbox"/> 相關計畫 <input type="checkbox"/> 其他	
772	大坑溪	12.82.25	大坑右 2	N:25°02'15.29 E:121°37'38.27	<input checked="" type="checkbox"/> 正常 <input type="checkbox"/> 立即改善 <input type="checkbox"/> 注意改善 <input type="checkbox"/> 計畫改善		<input type="checkbox"/> 歲修計畫 <input type="checkbox"/> 新建計畫 <input type="checkbox"/> 相關計畫 <input type="checkbox"/> 其他	
773	大坑溪	12.82.26	大坑右 3	N:25°02'17.10 E:121°37'34.60	<input checked="" type="checkbox"/> 正常 <input type="checkbox"/> 立即改善 <input type="checkbox"/> 注意改善 <input type="checkbox"/> 計畫改善		<input type="checkbox"/> 歲修計畫 <input type="checkbox"/> 新建計畫 <input type="checkbox"/> 相關計畫 <input type="checkbox"/> 其他	
774	大坑溪	12.82.27	大坑右 4	N:25°02'15.52 E:121°37'31.60	<input checked="" type="checkbox"/> 正常 <input type="checkbox"/> 立即改善 <input type="checkbox"/> 注意改善 <input type="checkbox"/> 計畫改善		<input type="checkbox"/> 歲修計畫 <input type="checkbox"/> 新建計畫 <input type="checkbox"/> 相關計畫 <input type="checkbox"/> 其他	
775	大坑溪	12.82.28	大坑右 5	N:25°02'17.02 E:121°37'29.54	<input checked="" type="checkbox"/> 正常 <input type="checkbox"/> 立即改善 <input type="checkbox"/> 注意改善 <input type="checkbox"/> 計畫改善		<input type="checkbox"/> 歲修計畫 <input type="checkbox"/> 新建計畫 <input type="checkbox"/> 相關計畫 <input type="checkbox"/> 其他	
776	大坑溪	12.82.29	大坑右 6-E	N:25°02'18.16 E:121°37'28.33	<input checked="" type="checkbox"/> 正常 <input type="checkbox"/> 立即改善 <input type="checkbox"/> 注意改善 <input type="checkbox"/> 計畫改善		<input type="checkbox"/> 歲修計畫 <input type="checkbox"/> 新建計畫 <input type="checkbox"/> 相關計畫 <input type="checkbox"/> 其他	

編號	水系	編號 (座)	水門名稱	座標或樁號	抽查結果	經費 (仟元)	列入計畫別	備註
777	大坑溪	12.82.30	大坑右 7-H	N:25°02' 19.40 E:121°37' 27.87	<input checked="" type="checkbox"/> 正常 <input type="checkbox"/> 立即改善 <input type="checkbox"/> 注意改善 <input type="checkbox"/> 計畫改善		<input type="checkbox"/> 歲修計畫 <input type="checkbox"/> 新建計畫 <input type="checkbox"/> 相關計畫 <input type="checkbox"/> 其他	
778	大坑溪	12.82.31	大坑右 8-E	N:25°02' 22.54 E:121 °37' 24.39	<input checked="" type="checkbox"/> 正常 <input type="checkbox"/> 立即改善 <input type="checkbox"/> 注意改善 <input type="checkbox"/> 計畫改善		<input type="checkbox"/> 歲修計畫 <input type="checkbox"/> 新建計畫 <input type="checkbox"/> 相關計畫 <input type="checkbox"/> 其他	
779	大坑溪	12.82.32	大坑右 9	N:25°02' 23.84 E: 121°37' 22.15	<input checked="" type="checkbox"/> 正常 <input type="checkbox"/> 立即改善 <input type="checkbox"/> 注意改善 <input type="checkbox"/> 計畫改善		<input type="checkbox"/> 歲修計畫 <input type="checkbox"/> 新建計畫 <input type="checkbox"/> 相關計畫 <input type="checkbox"/> 其他	
780	大坑溪	12.82.33	大坑右 10	N:25°02' 24.45 E:121 °37' 18.41	<input checked="" type="checkbox"/> 正常 <input type="checkbox"/> 立即改善 <input type="checkbox"/> 注意改善 <input type="checkbox"/> 計畫改善		<input type="checkbox"/> 歲修計畫 <input type="checkbox"/> 新建計畫 <input type="checkbox"/> 相關計畫 <input type="checkbox"/> 其他	
781	大坑溪	12.82.34	大坑右 11	N:25°02' 26.43 E:121 °37' 16.78	<input checked="" type="checkbox"/> 正常 <input type="checkbox"/> 立即改善 <input type="checkbox"/> 注意改善 <input type="checkbox"/> 計畫改善		<input type="checkbox"/> 歲修計畫 <input type="checkbox"/> 新建計畫 <input type="checkbox"/> 相關計畫 <input type="checkbox"/> 其他	
782	大坑溪	12.82.35	大坑右 12	N:25°02' 28.33 E:121 °37' 15.47	<input checked="" type="checkbox"/> 正常 <input type="checkbox"/> 立即改善 <input type="checkbox"/> 注意改善 <input type="checkbox"/> 計畫改善		<input type="checkbox"/> 歲修計畫 <input type="checkbox"/> 新建計畫 <input type="checkbox"/> 相關計畫 <input type="checkbox"/> 其他	
783	大坑溪	12.82.36	大坑右 13	N:25°02' 29.53 E:121 °37' 14.58	<input checked="" type="checkbox"/> 正常 <input type="checkbox"/> 立即改善 <input type="checkbox"/> 注意改善 <input type="checkbox"/> 計畫改善		<input type="checkbox"/> 歲修計畫 <input type="checkbox"/> 新建計畫 <input type="checkbox"/> 相關計畫 <input type="checkbox"/> 其他	
784	大坑溪	12.82.37	大坑右 14	N:25°02' 30.67 E:121 °37' 13.80	<input checked="" type="checkbox"/> 正常 <input type="checkbox"/> 立即改善 <input type="checkbox"/> 注意改善 <input type="checkbox"/> 計畫改善		<input type="checkbox"/> 歲修計畫 <input type="checkbox"/> 新建計畫 <input type="checkbox"/> 相關計畫 <input type="checkbox"/> 其他	
785	大坑溪	12.82.38	大坑右 15	N:25°02' 32.69 E:121°37' 12.92	<input checked="" type="checkbox"/> 正常 <input type="checkbox"/> 立即改善 <input type="checkbox"/> 注意改善 <input type="checkbox"/> 計畫改善		<input type="checkbox"/> 歲修計畫 <input type="checkbox"/> 新建計畫 <input type="checkbox"/> 相關計畫 <input type="checkbox"/> 其他	
786	大坑溪	12.82.39	大坑右 16-E	N:25°02' 35.53 E:121 °37' 10.29	<input checked="" type="checkbox"/> 正常 <input type="checkbox"/> 立即改善 <input type="checkbox"/> 注意改善 <input type="checkbox"/> 計畫改善		<input type="checkbox"/> 歲修計畫 <input type="checkbox"/> 新建計畫 <input type="checkbox"/> 相關計畫 <input type="checkbox"/> 其他	

編號	水系	編號 (座)	水門名稱	座標或樁號	抽查結果	經費 (仟元)	列入計畫別	備註
787	大坑溪	12.82.40	大坑右 17	N:25°02'36.05 E:121°37'09.15	<input checked="" type="checkbox"/> 正常 <input type="checkbox"/> 立即改善 <input type="checkbox"/> 注意改善 <input type="checkbox"/> 計畫改善		<input type="checkbox"/> 歲修計畫 <input type="checkbox"/> 新建計畫 <input type="checkbox"/> 相關計畫 <input type="checkbox"/> 其他	
788	大坑溪	12.82.41	大坑右 18	N:25°02'36.77 E:121°37'08.52	<input checked="" type="checkbox"/> 正常 <input type="checkbox"/> 立即改善 <input type="checkbox"/> 注意改善 <input type="checkbox"/> 計畫改善		<input type="checkbox"/> 歲修計畫 <input type="checkbox"/> 新建計畫 <input type="checkbox"/> 相關計畫 <input type="checkbox"/> 其他	
789	大坑溪	12.82.42	大坑右 19	N:25°02'37.91 E:121°37'07.92	<input checked="" type="checkbox"/> 正常 <input type="checkbox"/> 立即改善 <input type="checkbox"/> 注意改善 <input type="checkbox"/> 計畫改善		<input type="checkbox"/> 歲修計畫 <input type="checkbox"/> 新建計畫 <input type="checkbox"/> 相關計畫 <input type="checkbox"/> 其他	
790	大坑溪	12.82.43	大坑右 20	N:25°02'38.17 E:121°37'07.88	<input checked="" type="checkbox"/> 正常 <input type="checkbox"/> 立即改善 <input type="checkbox"/> 注意改善 <input type="checkbox"/> 計畫改善		<input type="checkbox"/> 歲修計畫 <input type="checkbox"/> 新建計畫 <input type="checkbox"/> 相關計畫 <input type="checkbox"/> 其他	
791	大坑溪	12.82.44	大坑右 21	N:25°02'39.08 E:121°37'07.35	<input checked="" type="checkbox"/> 正常 <input type="checkbox"/> 立即改善 <input type="checkbox"/> 注意改善 <input type="checkbox"/> 計畫改善		<input type="checkbox"/> 歲修計畫 <input type="checkbox"/> 新建計畫 <input type="checkbox"/> 相關計畫 <input type="checkbox"/> 其他	
792	大坑溪	12.82.45	大坑右 22	N:25°02'39.90 E:121°37'06.89	<input checked="" type="checkbox"/> 正常 <input type="checkbox"/> 立即改善 <input type="checkbox"/> 注意改善 <input type="checkbox"/> 計畫改善		<input type="checkbox"/> 歲修計畫 <input type="checkbox"/> 新建計畫 <input type="checkbox"/> 相關計畫 <input type="checkbox"/> 其他	
793	大坑溪	12.82.46	大坑右 23	N:25°02'41.04 E:121°37'06.33	<input checked="" type="checkbox"/> 正常 <input type="checkbox"/> 立即改善 <input type="checkbox"/> 注意改善 <input type="checkbox"/> 計畫改善		<input type="checkbox"/> 歲修計畫 <input type="checkbox"/> 新建計畫 <input type="checkbox"/> 相關計畫 <input type="checkbox"/> 其他	
794	大坑溪	12.82.47	大坑右 24	N:25°02'42.41 E:121°37'05.44	<input checked="" type="checkbox"/> 正常 <input type="checkbox"/> 立即改善 <input type="checkbox"/> 注意改善 <input type="checkbox"/> 計畫改善		<input type="checkbox"/> 歲修計畫 <input type="checkbox"/> 新建計畫 <input type="checkbox"/> 相關計畫 <input type="checkbox"/> 其他	
795	大坑溪	12.82.48	大坑右 25	N:25°02'44.00 E:121°37'04.66	<input checked="" type="checkbox"/> 正常 <input type="checkbox"/> 立即改善 <input type="checkbox"/> 注意改善 <input type="checkbox"/> 計畫改善		<input type="checkbox"/> 歲修計畫 <input type="checkbox"/> 新建計畫 <input type="checkbox"/> 相關計畫 <input type="checkbox"/> 其他	
796	大坑溪	12.82.49	大坑右 26	N:25°02'45.83 E:121°37'03.71	<input checked="" type="checkbox"/> 正常 <input type="checkbox"/> 立即改善 <input type="checkbox"/> 注意改善 <input type="checkbox"/> 計畫改善		<input type="checkbox"/> 歲修計畫 <input type="checkbox"/> 新建計畫 <input type="checkbox"/> 相關計畫 <input type="checkbox"/> 其他	

編號	水系	編號 (座)	水門名稱	座標或樁號	抽查結果	經費 (仟元)	列入計畫別	備註
797	大坑溪	12.82.50	大坑右 27	N:25°02' 47.72 E:121°37' 02.43	<input checked="" type="checkbox"/> 正常 <input type="checkbox"/> 立即改善 <input type="checkbox"/> 注意改善 <input type="checkbox"/> 計畫改善		<input type="checkbox"/> 歲修計畫 <input type="checkbox"/> 新建計畫 <input type="checkbox"/> 相關計畫 <input type="checkbox"/> 其他	
798	大坑溪	12.82.51	大坑右 28	N:25°02' 54.72 E:121°36' 59.44	<input checked="" type="checkbox"/> 正常 <input type="checkbox"/> 立即改善 <input type="checkbox"/> 注意改善 <input type="checkbox"/> 計畫改善		<input type="checkbox"/> 歲修計畫 <input type="checkbox"/> 新建計畫 <input type="checkbox"/> 相關計畫 <input type="checkbox"/> 其他	
799	大坑溪	12.82.52	大坑右 29	N:25°02' 56.99 E:121°36' 59.16	<input checked="" type="checkbox"/> 正常 <input type="checkbox"/> 立即改善 <input type="checkbox"/> 注意改善 <input type="checkbox"/> 計畫改善		<input type="checkbox"/> 歲修計畫 <input type="checkbox"/> 新建計畫 <input type="checkbox"/> 相關計畫 <input type="checkbox"/> 其他	
800	大坑溪	12.82.53	大坑右 30	N:25°03' 01.32 E:121°36' 58.58	<input checked="" type="checkbox"/> 正常 <input type="checkbox"/> 立即改善 <input type="checkbox"/> 注意改善 <input type="checkbox"/> 計畫改善		<input type="checkbox"/> 歲修計畫 <input type="checkbox"/> 新建計畫 <input type="checkbox"/> 相關計畫 <input type="checkbox"/> 其他	
801	大坑溪	12.82.54	大坑右 31	N:25°03' 03.11 E:121°36' 58.37	<input checked="" type="checkbox"/> 正常 <input type="checkbox"/> 立即改善 <input type="checkbox"/> 注意改善 <input type="checkbox"/> 計畫改善		<input type="checkbox"/> 歲修計畫 <input type="checkbox"/> 新建計畫 <input type="checkbox"/> 相關計畫 <input type="checkbox"/> 其他	
802	橫科溪	12.82.55	橫科溪分洪閘門 1	N:25°03' 20.46 E:121°37' 15.19	<input checked="" type="checkbox"/> 正常 <input type="checkbox"/> 立即改善 <input type="checkbox"/> 注意改善 <input type="checkbox"/> 計畫改善		<input type="checkbox"/> 歲修計畫 <input type="checkbox"/> 新建計畫 <input type="checkbox"/> 相關計畫 <input type="checkbox"/> 其他	
803	橫科溪	12.82.56	橫科溪分洪閘門 2	N:25°02' 50.98 E:121°37' 30.74	<input checked="" type="checkbox"/> 正常 <input type="checkbox"/> 立即改善 <input type="checkbox"/> 注意改善 <input type="checkbox"/> 計畫改善		<input type="checkbox"/> 歲修計畫 <input type="checkbox"/> 新建計畫 <input type="checkbox"/> 相關計畫 <input type="checkbox"/> 其他	
804	基隆河	14.0.1	保長坑溪兩側扇形水密門 (左岸)	N:25°04' 49.25 E:121°40' 15.63	<input checked="" type="checkbox"/> 正常 <input type="checkbox"/> 立即改善 <input type="checkbox"/> 注意改善 <input type="checkbox"/> 計畫改善		<input type="checkbox"/> 歲修計畫 <input type="checkbox"/> 新建計畫 <input type="checkbox"/> 相關計畫 <input type="checkbox"/> 其他	
805	基隆河	14.0.2	保長坑溪兩側扇形水密門 (右岸)	N:25°04' 50.01 E:121°40' 17.12	<input checked="" type="checkbox"/> 正常 <input type="checkbox"/> 立即改善 <input type="checkbox"/> 注意改善 <input type="checkbox"/> 計畫改善		<input type="checkbox"/> 歲修計畫 <input type="checkbox"/> 新建計畫 <input type="checkbox"/> 相關計畫 <input type="checkbox"/> 其他	

編號	水系	編號 (座)	水門名稱	座標或樁號	抽查結果	經費 (仟元)	列入計畫別	備註
806	基隆河	13.0.1	社后橋陸閘(左岸新增)	N 25°03' 45.64 E121°38' 03.05	<input checked="" type="checkbox"/> 正常 <input type="checkbox"/> 立即改善 <input type="checkbox"/> 注意改善 <input type="checkbox"/> 計畫改善		<input type="checkbox"/> 歲修計畫 <input type="checkbox"/> 新建計畫 <input type="checkbox"/> 相關計畫 <input type="checkbox"/> 其他	
			社后橋陸閘(右岸新增)					
807	基隆河	13.0.2	江北橋陸閘(左岸新增)	N 25°04' 05.31 E121°39' 20.25	<input checked="" type="checkbox"/> 正常 <input type="checkbox"/> 立即改善 <input type="checkbox"/> 注意改善 <input type="checkbox"/> 計畫改善		<input type="checkbox"/> 歲修計畫 <input type="checkbox"/> 新建計畫 <input type="checkbox"/> 相關計畫 <input type="checkbox"/> 其他	
			江北橋陸閘(右岸新增)					
808	基隆河	13.0.4	拱北橋陸閘(左岸新增)	N 25°04' 20.30 E121°39' 45.81	<input checked="" type="checkbox"/> 正常 <input type="checkbox"/> 立即改善 <input type="checkbox"/> 注意改善 <input type="checkbox"/> 計畫改善		<input type="checkbox"/> 歲修計畫 <input type="checkbox"/> 新建計畫 <input type="checkbox"/> 相關計畫 <input type="checkbox"/> 其他	
			拱北橋陸閘(右岸新增)					
809	基隆河	13.0.5	台鍊橋陸閘(左岸新增)	N 25°04' 05.35 E121°39' 20.23	<input checked="" type="checkbox"/> 正常 <input type="checkbox"/> 立即改善 <input type="checkbox"/> 注意改善 <input type="checkbox"/> 計畫改善		<input type="checkbox"/> 歲修計畫 <input type="checkbox"/> 新建計畫 <input type="checkbox"/> 相關計畫 <input type="checkbox"/> 其他	
			台鍊橋陸閘(右岸新增)					
810	基隆河	13.0.6	保福橋陸閘(左岸新增)	N 25°04' 24.87 E121°39' 39.15	<input checked="" type="checkbox"/> 正常 <input type="checkbox"/> 立即改善 <input type="checkbox"/> 注意改善 <input type="checkbox"/> 計畫改善		<input type="checkbox"/> 歲修計畫 <input type="checkbox"/> 新建計畫 <input type="checkbox"/> 相關計畫 <input type="checkbox"/> 其他	
			保福橋陸閘(右岸新增)					

表 33 檢查結果評分標準表

評估指標	項次	評估項目	說明	評分	評分標準	備註	
一、目視調查成果： (評估指數 V.I.)	1	嚴重損壞	缺失情形致影響其功能者	45	判定為嚴重損壞	總分 45 分	
		中度損壞	有局部缺失情形，但尚不影響使用功能，惟須防止缺失繼續擴大者	30	判定為中度損壞		
		輕微損壞	缺失情形並不影響使用功能，可列案改善者	15	判定為輕微損壞		
二、堤後保全對象： (評估指數 P.I.)	1	堤後保全對象	人口密度較高之社區聚落及都市地區。	15	根據保護標的進行權重評分，擇權重分數最高者。	總分 15 分	
			小社區聚落、工廠等。	10			
			土地利用為魚塭或農地等地區。	5			
			目前為荒地或雜地等無農作或設施等地區。	0			
三、建造物結構評估： (評估指數 S.I.)	1	主流位置及影響	水流流路緊靠破壞點。	水流呈連續水躍現象。	20	根據主流路對於破壞點位影響而進行評分。	總分 30 分
			水流出現小波動。	10			
				水流呈停滯不動。	5		
				水流流路不緊靠破壞點。	0		
	2	保護工或固床工	根據保護工、固床工現況，予以評分。	0~5	<input type="checkbox"/> 嚴重損壞 (5)	<input type="checkbox"/> 輕微損壞 (3)	
3	是否遭受水流直沖	係指破壞受水流直沖，或具有其他保護措施。如：丁壩、灘地等。	0~5	<input type="checkbox"/> 不具保護措施 (5)	<input type="checkbox"/> 具保護措施 (0)		
四、環境因素評估： (評估指數 E.I.)	1	河道現況	根據河道是否淤積進行評分。	0~5	河道是否存在淤積情況		總分 10 分
					<input type="checkbox"/> 是(5)	<input type="checkbox"/> 否(0)	
	2	凹岸與否	破壞點位是否位於凹岸，依此進行評分。	0~5	<input type="checkbox"/> 是(5)	<input type="checkbox"/> 否(0)	

表 34 新北市政府抽水站維護保養紀錄表 1(年度保養)

新北市政府抽水站維護保養紀錄表 (年度保養)

(表2)

抽水站名稱：

抽水站

日期： 年 月 日

項次	項目	各機組檢查情況														備註	
		1	2	3	4	5	6	7	8	9	10	11	12	13	14		
一、柴油引擎及發電機系統																	
a.	潤滑油系統	1. 低機油壓力開關功能檢測及調整															
b.	進氣系統	1. 汽門間隙檢查調整(厚薄規檢查)															
c.	排氣系統	1. 渦輪增壓機排氣端葉片清潔及目視檢查															
		2. 汽門間隙調整(厚薄規檢查)															
		3. 各缸熱車後排氣溫度檢測(儀器檢測)															
d.	內循環冷卻系統	1. 水泵及節溫器功能檢查(運轉測試)															
		2. 內循環水及防蝕劑更新(需做原廠濃度測試)															
		3. 高水溫開關功能檢測(儀器檢測)															
		4. 膨脹水箱或水箱散熱盤清洗															
		5. 風扇皮帶外觀檢查及緊度調整															
		6. 空氣冷卻器功能檢查及拆卸清洗(108年度施作)															
		7. 機油冷卻器功能檢查及拆卸清洗(108年度施作)															
e.	調速器系統	1. 怠速功能檢測調整															
		2. 全速功能檢測調整															
		3. 速度檢知器功能檢查(儀器檢測)															
		4. 超速檢知器功能檢測(迴路模擬測試)															
		5. 停機電磁閥作動檢查測試															
		6. 緊急開關功能測試															
f.	控制盤系統	1. 緊急停車功能檢查(於怠速下測試)															
		2. 高水溫/低油壓/超速度警告模擬功能檢查															
g.	附屬機件	1. 充電馬達功能檢查															

表 35 新北市政府抽水站維護保養紀錄表 2(年度保養)

新北市政府抽水站維護保養紀錄表 (年度保養)

(表2)

抽水站名稱：

抽水站

日期： 年 月 日

項次	項目	各機組檢查情況														備註	
		1	2	3	4	5	6	7	8	9	10	11	12	13	14		
h. 發電機頭系統																	
		1. 可及部位粉塵及雜物清理(吸塵工具)															
		2. 軸承施補油脂															
		3. 輸出電壓及頻率量測調整(儀表檢查)															
二、離合器維護保養																	
		1. 機油壓力及冷卻器功能檢查(儀表測試)															
三、萬向接頭維護保養																	
		1. 軸心偏移儀器檢查(含調整、修復)															
四、角齒輪減速機維護保養																	
		1. 機油壓力及冷卻器功能檢查(儀表測試)															
		2. 防逆轉裝置檢查															
五、豎軸抽水機維護保養																	
		1. 振動程度檢查(儀表測試)															
		2. 聯軸器及各部螺栓追緊檢查															
		3. 抽水機軸心偏移儀器檢查(調整)															
		4. 潤滑水管路清洗(水潤滑抽水機)															
		5. 舌閥軸承潤滑															
		6. 排氣閥清洗															
		7. 檢查葉輪之間隙															
六、電動沉水主抽水機																	
		1. 絕緣電阻檢查															
		2. SDC檢查(溫度感應器、軸承溫度感應器、濕氣保護)															
		3. 舌閥軸承潤滑															
		4. 排氣閥清洗															
		5. 檢查葉輪之間隙															
		6. 清潔除鏽油漆															
		7. 軸封洩漏檢查(僅108年度施作)															
		8. 油洩漏檢查(僅108年度施作)															
		9. 電纜外觀檢查															

表 36 新北市政府抽水站維護保養紀錄表 3(年度保養)

新北市政府抽水站維護保養紀錄表 (年度保養)

(表2)

抽水站名稱：

抽水站

日期： 年 月 日

項次	項目	各機組檢查情況														備註	
		1	2	3	4	5	6	7	8	9	10	11	12	13	14		
七、	電動蝶閥維護保養																
	1. 驅動裝置潤滑																
八、	重力閘門維護保養																
	1. 水封破損更換																需施工中照片
	2. 螺桿襯套檢測更新																需施工中照片
	3. 極限閘閘檢查(內藏式除外)																需施工中照片
九、	引水閘門維護保養																
	1. 水封破損更換																需施工中照片
	2. 螺桿襯套檢測更新																需施工中照片
	3. 極限閘閘檢查(內藏式除外)																需施工中照片
十、	粗目撈污機維護保養																
	1. 電氣系統測試																
十一、	細目撈污機維護保養																
	1. 電氣系統測試																
十二、	冷卻水系統維護保養																
	1. 冷卻水塔清洗及檢查添加防藻劑																
	2. 冷卻水塔風扇及循環泵檢查保養(含皮帶)																需施工中照片
	3. 冷卻水管路檢查																需施工中照片
	4. 熱交換器清洗																
	5. 閘閘潤滑及洩漏檢查(藥水清洗)																需施工中照片
	6. 冷卻水(循環)泵功能測試																
	7. 外部清潔上漆																
	8. 冷卻水槽清洗																
	9. 冷卻水塔運轉檢查																需施工中照片
十三、	燃油管路系統維護保養																

表 37 新北市政府抽水站維護保養紀錄表 4(年度保養)

新北市政府抽水站維護保養紀錄表 (年度保養)

(表2)

抽水站名稱：

抽水站

日期： 年 月 日

項次	項目	各機組檢查情況														備註	
		1	2	3	4	5	6	7	8	9	10	11	12	13	14		
十四、	電動天車維護保養																
	1. 剎車間隙調整																
	2. 電氣系統測試																需施工中照片
十五、	輸送帶																
	1. 馬達電流檢測																
	2. 外部除鏽清潔上漆																需施工中照片
十六、	清污泵																
	1. 絕緣電阻檢查																需施工中照片
	2. 負載電流檢測																需施工中照片
	3. 洩漏室的監測(僅108年度施作)																
	4. 換油(如有潤滑油或絕緣油)(僅108年度施作)																
	5. 軸承和潤滑(軸承如須潤滑)(僅108年度施作)																需施工中照片
十七、	輸油泵																
	1. 馬達電流檢測																需施工中照片
	2. 絕緣電阻測試																需施工中照片
	3. 沉油泵外露部分外觀除鏽清潔上漆																

維護保養人員：

站督導/操作人員：

表 38 抽水站機電設備定期檢查項目表(豎軸式主抽水機)

(表 5)

抽水站機電設備定期檢查項目表 (每週一次或每二週一次) 編碼：

抽水站名稱： 主油槽現有油量： 公升 % (與總油量比例) 豎軸式主抽水機適用
 管理單位： 主油槽現有油位： 公尺 (小數二位) 檢查日期： 年 月 日

檢查項目	機組編號										檢查結果	預計修復日期
	一	二	三	四	五	六	七	八	九	十		
1. 監控電腦												
各項設備監控數據是否正確												
設備運轉歷史資料檢查												
2. 中央監控盤												
各項數據是否顯示正確												
與各設備現場數據比對是否一致												
3. 閘門											開度計是否正常：	
引水閘門：電動機及開度檢查(含手動/自動/遠端操作功能；其中開度誤差在±1%內為正常)												
重力閘門：電動機及開度檢查(含手動/自動/遠端操作功能；其中開度誤差在±1%內為正常)												
4. 撈污機設備											輸送帶是否正常：	
粗撈污機 (手動/自動操作功能)												
細撈污機 (手動/自動操作功能)												
5. 冷卻系統												
手動/自動操作功能												
循環水管路暢通檢查												
6. 燃油系統												
日用油箱油位及管路檢查												
主油槽油位及管路檢查												
油槽人孔蓋警報器測試												
自動/手動/遠端操作功能												
7. 電動蝶閥及舌閥											開度計是否正常：	
電動機及開度檢查(正常:開度誤差±1%以內)												
手動/遠端操作												
8. 站用發電機												
發電機儀表及ATS功能啟動檢查(每月1次)												
潤滑油油位、油壓、油溫、電瓶液面檢查												
手動/自動/遠端操作功能												
9. 離合器、減速機及抽水機												
外觀、機油液面及漏油檢查												
10. 柴油引擎												
潤滑油油位、油壓、油溫、電瓶液面檢查												
啟動馬達檢查 (正常:每次啟動時間不超過5秒)												
11. 安全檢查 (出水管週邊欄杆檢查)												
12. 電力系統及配電盤												
配電盤各迴路斷路器檢查												
室內照明燈具、開關、插座檢查												
各項設備單元盤及配電盤檢查												
13. 抽水站環境維護情形	清潔 <input type="checkbox"/> 不清潔 <input type="checkbox"/>											
14. 是否配合污水截流站，關閉外水門	是 <input type="checkbox"/> 否 <input type="checkbox"/> 無截流站 <input type="checkbox"/>											
15. 是否每日填寫油料 (主油槽) 值日交接簿	是 <input type="checkbox"/> 否 <input type="checkbox"/>											
16. 備品清點 (是否與上週相同)	是 <input type="checkbox"/> 否 <input type="checkbox"/> 無備品 <input type="checkbox"/>											
17. 紅外線警報系統	正常 <input type="checkbox"/> 不正常 <input type="checkbox"/> 未裝設 <input type="checkbox"/>											
18. 主油槽油位警報系統	正常 <input type="checkbox"/> 不正常 <input type="checkbox"/> 未裝設 <input type="checkbox"/>											
19. CCTV 監視系統	正常 <input type="checkbox"/> 不正常 <input type="checkbox"/> 未裝設 <input type="checkbox"/>											
20. 操作人員 () 熟練程度	熟練 <input type="checkbox"/> 尚可 <input type="checkbox"/> 不熟練 <input type="checkbox"/> 完全不會待訓練 <input type="checkbox"/>											
附記	△：項目有缺失，但不影響機組設備正常操作。 ×：項目內缺失已影響機組設備正常操作。 ○：項目正常 ★：有該項設備但無運轉											

廠商：

站督導/操作人員：

表格審查 (股視察)：

表 39 抽水站機電設備定期檢查項目表(沉水式主抽水機)

(表 5)

抽水站機電設備定期檢查項目表 (每週一次或每二週一次) 編碼：

抽水站名稱： _____ 主油槽現有油量： _____ 公升 _____ % (與總油量比) 沉水式主抽水機適用
 管理單位： _____ 主油槽現有油位： _____ 公尺 (小數二位) 檢查日期： _____ 年 _____ 月 _____ 日

檢查項目	機組編號										檢查結果	預計修復日期
	一	二	三	四	五	六	七	八	九	十		
1. 監控電腦												
各項設備監控數據是否正確												
設備運轉歷史資料檢查												
2. 中央監控盤												
各項數據是否顯示正確												
與各設備現場端數據比對是否一致												
3. 閘門											開度計是否異常：	
引水閘門：電動機及開度檢查(含手動/自動/遠端操作功能；其中開度誤差在±1%內為正常)												
重力閘門：電動機及開度檢查(含手動/自動/遠端操作功能；其中開度誤差在±1%內為正常)												
4. 撈污機設備											輸送帶是否異常：	
粗撈污機 (手動/自動操作功能)												
細撈污機 (手動/自動操作功能)												
5. 燃油系統												
日用油箱油位及管路檢查												
主油槽油位及管路檢查												
油槽人孔蓋警報器測試												
自動/手動/遠端操作功能												
6. 電動蝶閥及舌閥											開度計是否異常：	
電動機及開度檢查												
手動/遠端操作												
7. 站用發電機												
發電機儀表及 ATS 功能啟動檢查(每月 1 次)												
潤滑油油位、油壓、油溫、電瓶液面檢查												
手動/自動/遠端操作功能												
8. 抽水機主發電機												
發電機儀表功能檢查												
潤滑油油位、油壓、油溫、電瓶液面檢查												
手動/自動/遠端操作功能												
9. 抽水機												
系統檢查 (正常:每次啟動時間不超過 5 秒)												
自動/手動/遠端操作功能												
10. 安全檢查(出水管週邊欄杆檢查)												
11. 電力系統及配電盤												
配電盤各迴路斷路器檢查												
室內照明燈具、開關、插座檢查												
各項設備單元盤及配電盤檢查												
12. 抽水站環境維護情形	清潔 <input type="checkbox"/> 不清潔 <input type="checkbox"/>											
13. 是否每日填寫油料 (主油槽) 值日交接簿	是 <input type="checkbox"/> 否 <input type="checkbox"/>											
14. 備品清點 (是否與上週相同)	是 <input type="checkbox"/> 否 <input type="checkbox"/> 無備品 <input type="checkbox"/>											
15. 磁簧開關警報系統	正常 <input type="checkbox"/> 不正常 <input type="checkbox"/> 未裝設 <input type="checkbox"/>											
16. 主油槽油位警報系統	正常 <input type="checkbox"/> 不正常 <input type="checkbox"/> 未裝設 <input type="checkbox"/>											
17. CCTV 監視系統	正常 <input type="checkbox"/> 不正常 <input type="checkbox"/> 未裝設 <input type="checkbox"/>											
18. 操作人員 (_____) 熟練程度	熟練 <input type="checkbox"/> 尚可 <input type="checkbox"/> 不熟練 <input type="checkbox"/> 完全不會待訓練 <input type="checkbox"/>											
附記	△：項目有缺失，但不影響機組設備正常操作。 ×：項目內缺失已影響機組設備正常操作。 ○：項目正常 ★：有該項設備但無運轉											

廠商： _____ 站督導/操作人員： _____ 表格審查 (股視察)： _____

表 40 移動式抽水機維護/檢查紀錄表

表一 移動式抽水機維護 / 檢查紀錄表

抽查人員: _____

管 理 單 位	新北市政府				檢 查 日 期				年 月 日			
使 用 單 位	新北市政府											
檢 查 項 目	新北市-		新北市-		新北市-		新北市-		新北市-			
	結 果	概 述	結 果	概 述	結 果	概 述	結 果	概 述	結 果	概 述		
1. 引擎機油高度是否在上下限之間												
2. 引擎機油油質是否正常												
3. 電瓶液高度及效能檢查(電瓶分析器檢查)												
4. 各種皮帶有無鬆弛磨損或龜裂												
5. 空氣濾清器是否乾淨												
6. 真空泵浦機油高度否在上下限之間												
7. 真空泵浦機油油質是否正常												
8. 檢查水箱水是否足夠												
9. 減速機機油高度否在上下限之間												
10. 減速機機油油質是否正常												
11. 目視機組有無漏機油燃油或水												
12. 柴油油位八成滿												
13. 檢查水管、掛鈎是否有破損												
14. 引擎運轉中有無異音												
15. 泵浦真空度量測(400mmHg 以上-泉溢機型, 500mmHg 以上-義大利機型)												
備註 保養代號： O : 正常(或抽水) A : 異常 X : 故障 N : 沒實際抽水	總結：		總結：		總結：		總結：		總結：			
使用/管理單位人員												
維護保養廠商												
保養人												

表 41 抽水站定期檢查表

抽水站定期檢查表

管理單位：		檢查日期： 年 月 日			
抽水站名稱：		天氣： <input type="checkbox"/> 晴 <input type="checkbox"/> 陰 <input type="checkbox"/> 雨			
抽水站排入之河川或排水：		縣市別： 縣(市) 鄉(鎮市)			
位置： 排水末端 <input type="checkbox"/> 左岸 <input type="checkbox"/> 右岸					
入口 TM2-97 座標：E：_____m，N：_____m					
抽水機數量：_____CMS _____台及 _____CMS _____台					
抽水機型式： <input type="checkbox"/> 豎軸式 <input type="checkbox"/> 沈水式 <input type="checkbox"/> 其他_____					
抽水站周遭現況： <input type="checkbox"/> 社區部落 <input type="checkbox"/> 工廠學校 <input type="checkbox"/> 農田原野 <input type="checkbox"/> 其他_____					
曾經修護(最近)記錄： <input type="checkbox"/> 無 <input type="checkbox"/> 有，修護完工時間： 年 月					
修護主要原因：					
結果	正常	計畫改善	注意改善	立即改善	
檢查項目					
抽水機組	<input type="checkbox"/>	<input type="checkbox"/> 機組老舊且必須經常作維修。	<input type="checkbox"/> 操作時有異常現象，但仍能維持正常運轉。	<input type="checkbox"/> 抽水機組無法正常運轉。	
動力設備	<input type="checkbox"/>	<input type="checkbox"/> 設備老舊且必須經常作維修。	<input type="checkbox"/> 運轉時有異常現象，但仍能維持正常運轉。	<input type="checkbox"/> 動力設備無法正常運轉。	
攔污撈污設備	<input type="checkbox"/>	<input type="checkbox"/> 設備老舊且必須經常作維修。	<input type="checkbox"/> 運轉時有異常現象，但仍能維持正常運轉。	<input type="checkbox"/> 攔污撈污設備無法正常運轉。	
抽水站引水水門	<input type="checkbox"/>	註：使用水門檢查表			
抽水出口自動水門	<input type="checkbox"/>	註：使用水門檢查表			
操作設備	<input type="checkbox"/>	<input type="checkbox"/> 設備老舊且必須經常作維修。	<input type="checkbox"/> 運轉時有異常現象，但仍能維持正常運轉。	<input type="checkbox"/> 操作設備無法正常運轉。	
油料儲備情形	<input type="checkbox"/>	<input type="checkbox"/>	<input type="checkbox"/>	<input type="checkbox"/> 不足供 48 小時使用。	
水道	<input type="checkbox"/>	<input type="checkbox"/>	<input type="checkbox"/>	<input type="checkbox"/> 水門上游水道中，有雜物或雜物可能崩落，造成水門無法順利啟閉或無法全關的現象；前池及抽水池中，有足以讓抽水機吸入造成故障的雜物。	
重大問題敘述及因應對策建議、其他影響安全之問題：					
改善方式					
照片編號	正面：		右側：		左側：
檢查人員：			主管：		

表 42 水門定期檢查表

水門定期檢查表

管理單位：		檢查日期： 年 月 日			
水門名稱（編號）：		天氣： <input type="checkbox"/> 晴 <input type="checkbox"/> 陰 <input type="checkbox"/> 雨			
水門排入之河川或排水：		縣市別： 縣(市) 鄉(鎮市)			
檢查樁號：___K+ ___m，左岸 TM2-97 座標：E：___m，N：___m					
水門尺寸及門扉數：寬___mx高___m（直徑___m）___扇					
門扉構造： <input type="checkbox"/> 不鏽鋼 <input type="checkbox"/> 鑄鐵 <input type="checkbox"/> 木板 <input type="checkbox"/> 其他_____					
吊門機構造： <input type="checkbox"/> 梯桿式 <input type="checkbox"/> 螺桿式 <input type="checkbox"/> 無（自動水門） <input type="checkbox"/> 其他_____					
周遭現況： <input type="checkbox"/> 社區部落 <input type="checkbox"/> 工廠學校 <input type="checkbox"/> 農田原野 <input type="checkbox"/> 其他_____					
曾經修護(最近)記錄： <input type="checkbox"/> 無 <input type="checkbox"/> 有，修護完工時間： 年 月					
修護主要原因：					
結果	正常	計畫改善	注意改善	立即改善	
檢查項目					
水門構造 (含外觀)	<input type="checkbox"/>	<input type="checkbox"/> 水門有銹蝕、漏水現象或止水封磨損。	<input type="checkbox"/> 水門操作有異常現象或結構體磨損，但仍能正常啟閉。	<input type="checkbox"/> 水門無法正常啟閉。	
*操作設備	<input type="checkbox"/>	<input type="checkbox"/> 設備老舊且必須經常作維修。	<input type="checkbox"/> 運轉時有異常現象，但仍能維持正常運轉。	<input type="checkbox"/> 操作設備無法正常運轉。	
*緊急發電機設備	<input type="checkbox"/>	<input type="checkbox"/> 設備老舊且必須經常作維修。	<input type="checkbox"/> 運轉時有異常現象，但仍能維持正常運轉。	<input type="checkbox"/> 動力設備無法正常運轉。	
*油料儲備情形	<input type="checkbox"/>	<input type="checkbox"/>	<input type="checkbox"/>	<input type="checkbox"/> 油槽未儲滿	
水道	<input type="checkbox"/>	<input type="checkbox"/>	<input type="checkbox"/>	<input type="checkbox"/> 水門上下游有足以阻礙水門正常啟閉之物體或事件。	
重大問題敘述及因應對策建議、其他影響安全之問題：					
改善方式					
照片編號	正面：	右側：	左側：	細部：	
檢查人員：		主管：			

註：每個紀錄點填寫一張。

自動水門不包括有* 記號之項目。

表 43 抽水站不定期檢查表

抽水站不定期檢查表

管理單位：		檢查日期： 年 月 日			
抽水站名稱：		天氣： <input type="checkbox"/> 晴 <input type="checkbox"/> 陰 <input type="checkbox"/> 雨			
抽水站排入之河川或排水：		<input type="checkbox"/> 地震 震度：_____			
縣市別： 縣(市) 鄉(鎮市)		<input type="checkbox"/> 颱風 <input type="checkbox"/> 輕度 <input type="checkbox"/> 中度 <input type="checkbox"/> 強烈以上			
位置： 排水末端 <input type="checkbox"/> 左岸 <input type="checkbox"/> 右岸		<input type="checkbox"/> 超大豪雨			
入口 TM2-97 座標：E：_____m，N：_____m		<input type="checkbox"/> 發現破壞			
抽水機數量：_____CMS 台及_____CMS 台		<input type="checkbox"/> 發生日期： 年 月 日			
抽水機型式： <input type="checkbox"/> 豎軸式 <input type="checkbox"/> 沈水式 <input type="checkbox"/> 其他_____					
抽水站周遭現況： <input type="checkbox"/> 社區部落 <input type="checkbox"/> 工廠學校 <input type="checkbox"/> 農田原野 <input type="checkbox"/> 其他_____					
曾經修護(最近)記錄： <input type="checkbox"/> 無 <input type="checkbox"/> 有，修護完工時間： 年 月					
修護主要原因：					
結果					
檢查項目	正常	計畫改善	注意改善	立即改善	
抽水機	<input type="checkbox"/>	<input type="checkbox"/>	<input type="checkbox"/> 抽水機操作時有異聲，但仍能正常運轉。	<input type="checkbox"/> 抽水機無法正常運轉。	
電動機	<input type="checkbox"/>	<input type="checkbox"/>	<input type="checkbox"/>	<input type="checkbox"/> 備用電源失效。	
攔污撈污設施	<input type="checkbox"/>	<input type="checkbox"/>	<input type="checkbox"/> 攔污撈污設施操作時有異聲，但仍能正常運轉。	<input type="checkbox"/> 攔污撈污設施無法正常運轉。	
抽水站引水水門	註：使用水門檢查表				
抽水管路出口自動水門	註：使用水門檢查表				
操作設備	<input type="checkbox"/>	<input type="checkbox"/>	<input type="checkbox"/> 抽水機操作時有異聲，但仍能正常運轉。	<input type="checkbox"/> 抽水機無法正常運轉。	
油料儲備情形	<input type="checkbox"/>	<input type="checkbox"/>	<input type="checkbox"/>	<input type="checkbox"/> 不足供 48 小時使用。	
水道	<input type="checkbox"/>	<input type="checkbox"/>	<input type="checkbox"/>	<input type="checkbox"/> 水門上游水道中，有雜物或雜物可能崩落造成水門無法順利啟閉或無法全關的現象；前池及抽水池中，有足以讓抽水機吸入造成故障的雜物。	
破壞機制分析：					
避免二次災害或災害擴大之對策、其他影響安全之問題：					
照片編號	正面：	右側：	左側：	細部：	
檢查人員：		主管：			

表 44 水門不定期檢查表

水門不定期檢查表

管理單位：		檢查日期： 年 月 日			
水門名稱（編號）：		天氣： <input type="checkbox"/> 晴 <input type="checkbox"/> 陰 <input type="checkbox"/> 雨			
水門排入之河川或排水：		<input type="checkbox"/> 地震 震度：_____			
縣市別： 縣(市) 鄉(鎮市)		<input type="checkbox"/> 颱風 <input type="checkbox"/> 輕度 <input type="checkbox"/> 中度 <input type="checkbox"/> 強烈以上			
檢查樁號：_____K+_____m		<input type="checkbox"/> 超大豪雨			
左岸 TM2-97 座標：E：_____m，N：_____m		<input type="checkbox"/> 發現破壞			
水門尺寸及門扉數：寬_____m×高_____m (直徑_____m) _____扇		<input type="checkbox"/> 發生日期： 年 月 日			
門扉構造： <input type="checkbox"/> 不鏽鋼 <input type="checkbox"/> 鑄鐵 <input type="checkbox"/> 木板 <input type="checkbox"/> 其他_____					
吊門機構造： <input type="checkbox"/> 梯桿式 <input type="checkbox"/> 螺桿式 <input type="checkbox"/> 無（自動水門） <input type="checkbox"/> 其他_____					
周遭現況： <input type="checkbox"/> 社區部落 <input type="checkbox"/> 工廠學校 <input type="checkbox"/> 農田原野 <input type="checkbox"/> 其他_____					
曾經修護(最近)記錄： <input type="checkbox"/> 無 <input type="checkbox"/> 有，修護完工時間： 年 月					
修護主要原因：					
結果	正常	計畫改善	注意改善	立即改善	
檢查項目					
水門構造 (含外觀)	<input type="checkbox"/>	<input type="checkbox"/> 水門止水封磨損，有漏水現象。	<input type="checkbox"/> 水門操作有異聲或結構體磨損，但仍能正常啟閉。	<input type="checkbox"/> 水門無法正常啟閉。	
*操作設備	<input type="checkbox"/>	<input type="checkbox"/>	<input type="checkbox"/> 水門操作有異聲，但仍能正常啟閉。	<input type="checkbox"/> 水門無法正常啟閉。	
*發電機運轉情形	<input type="checkbox"/>	<input type="checkbox"/>	<input type="checkbox"/>	<input type="checkbox"/> 備用電源失效。	
水道	<input type="checkbox"/>	<input type="checkbox"/>	<input type="checkbox"/>	<input type="checkbox"/> .水門上下游有足以阻礙水門正常啟閉之物體或事件。	
*油料儲備情形	<input type="checkbox"/>	<input type="checkbox"/>	<input type="checkbox"/>	<input type="checkbox"/> 油槽未儲滿	
破壞機制分析：					
避免二次災害或災害擴大之對策：					
照片編號	正面：	右側：	左側：	細部：	
檢查人員：			主管：		

註：每個紀錄點填寫一張。

自動水門不包括有* 記號之項目。

表 45 橫移門不定期檢查表

橫移門不定期檢查表

管理單位：		檢查日期： 年 月 日		
水門名稱（編號）：		天氣： <input type="checkbox"/> 晴 <input type="checkbox"/> 陰 <input type="checkbox"/> 雨		
水門排入之河川或排水： 縣市別： 縣(市) 鄉(鎮市) 檢查樁號：_____K+_____m 左岸 TM2-97 座標：E：_____m，N：_____m_		<input type="checkbox"/> 地震 震度：_____ <input type="checkbox"/> 颱風 <input type="checkbox"/> 輕度 <input type="checkbox"/> 中度 <input type="checkbox"/> 強烈以上 <input type="checkbox"/> 超大豪雨 <input type="checkbox"/> 發現破壞 <input type="checkbox"/> 發生日期： 年 月 日		
水門尺寸及門扉數：寬_____m×高_____m (直徑_____m) _____扇				
門扉構造： <input type="checkbox"/> 不鏽鋼 <input type="checkbox"/> 鑄鐵 <input type="checkbox"/> 木板 <input type="checkbox"/> 其他_____				
吊門機構造： <input type="checkbox"/> 梯桿式 <input type="checkbox"/> 螺桿式 <input type="checkbox"/> 無（自動水門） <input type="checkbox"/> 其他_____				
周遭現況： <input type="checkbox"/> 社區部落 <input type="checkbox"/> 工廠學校 <input type="checkbox"/> 農田原野 <input type="checkbox"/> 其他_____				
曾經修護(最近)記錄： <input type="checkbox"/> 無 <input type="checkbox"/> 有，修護完工時間： 年 月				
修護主要原因：				
結果	正常	計畫改善	注意改善	立即改善
檢查項目				
水門構造 (含外觀)	<input type="checkbox"/>	<input type="checkbox"/> 水門止水封磨損，有漏水現象。	<input type="checkbox"/> 水門操作有異聲或結構體磨損，但仍能正常啟閉。	<input type="checkbox"/> 水門無法正常啟閉。
*操作設備	<input type="checkbox"/>	<input type="checkbox"/>	<input type="checkbox"/> 水門操作有異聲，但仍能正常啟閉。	<input type="checkbox"/> 水門無法正常啟閉。
*發電機運轉情形	<input type="checkbox"/>	<input type="checkbox"/>	<input type="checkbox"/>	<input type="checkbox"/> 備用電源失效。
水道	<input type="checkbox"/>	<input type="checkbox"/>	<input type="checkbox"/>	<input type="checkbox"/> .水門上下游有足以阻礙水門正常啟閉之物體或事件。
*油料儲備情形	<input type="checkbox"/>	<input type="checkbox"/>	<input type="checkbox"/>	<input type="checkbox"/> 油槽未儲滿
破壞機制分析：				
避免二次災害或災害擴大之對策：				
照片編號	正面：	右側：	左側：	細部：
檢查人員：		主管：		

註：每個紀錄點填寫一張。

自動水門不包括有* 記號之項目。

表 46 新北市政府 111 年度淡水河系水門、抽水站維護管理及附屬工程計畫經費一覽表 1

0300 設備 及投 資	新北 市政 府水 利局	請款	編號	工程項目	決標日期	開工日期	工期	預定完 工日期	水利署核定 金額	(發包後)水 利署核定金 額	發包工作 費	管理費	空污費	委外設計 監造費	品管試 驗費	工程準 備金	台電外線 補助費	總工程費	中央經費核 銷金額	承辦人	電話	備註	
		1		110年度抽水站水 門及閘門設備更新 工程	110/3/10	110/3/17	210日曆 天	110/10/1 2	32,487,936	24,574,054	21,450,000	407,977	57,200	2,088,170	42,900	527,708			24,574,054	17,680,243	韓政憲	0911192933	美河科技股 份有限公司
				合計					32,487,936	24,574,054									24,574,054	17,680,243			

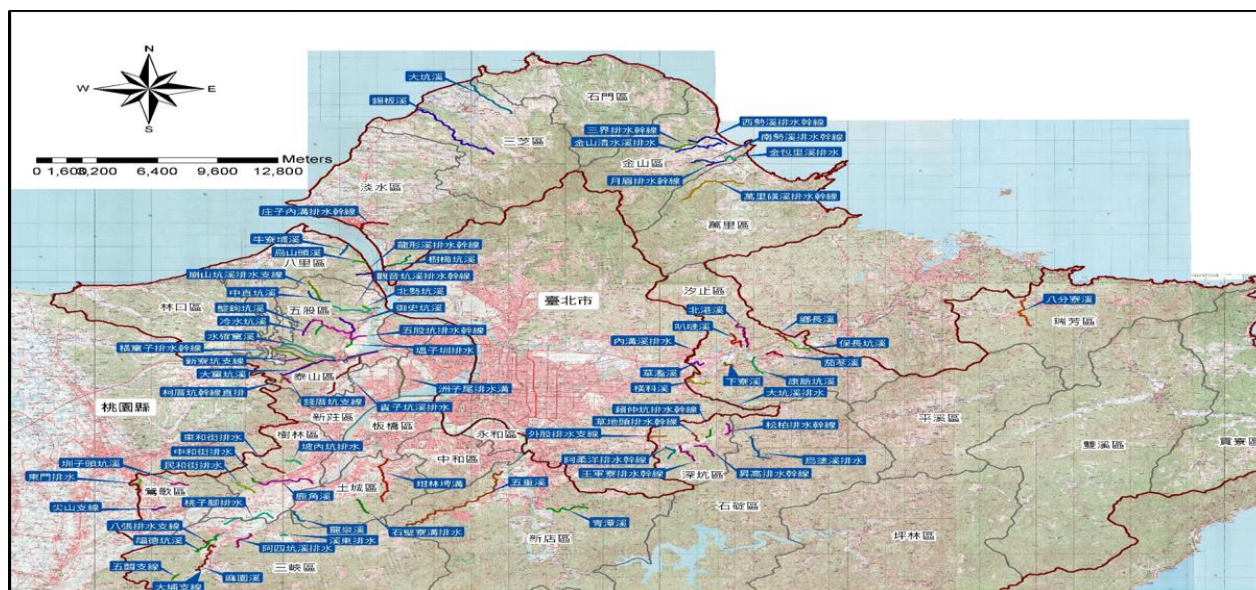
表 47 新北市政府 111 年度淡水河系水門、抽水站維護管理及附屬工程計畫經費一覽表 2

▼	▼	請款	編號	工程項目	決標日期	開工日期	預定完工日期	水利署核定 金額	110年 發包工作費	水利署 核銷金額	備註
			1	110、111年度新北市抽水站、水門第一區(新莊、永和及中和)代操作維護工作	109.11.23	109.12.1	110.11.30	4,315,168	23,465,560	4,315,168	裕豐有限公司
			2	111年度新北市抽水站、水門第二區(永和、中和)代操作維護工作	109.11.5	109.12.1	110.11.30	1,841,560	25,764,999	1,841,560	綠多股份有限公司 展延108、 109年度新北市抽 水站、水門第二區 (永和、中和)代 操作維護工作契約
			3	110、111年度新北市抽水站、水門第三區(中和、板橋)代操作維護工作	109.11.12	109.12.1	110.11.30	3,526,209	30,384,985	3,526,209	寰球建設有限公司
			4	110、111年度新北市抽水站、水門第四區(板橋、土城、樹林及新莊)代操作維護工作	109.11.23	109.12.1	110.11.30	5,685,914	37,444,653	5,685,914	寰球建設有限公司
			5	110、111年度新北市抽水站、水門第五區(新莊)代操作維護工作	109.11.12	109.12.1	110.11.30	10,020,461	35,538,603	10,020,461	寰球建設有限公司
0200 業務費	新北市政府 水利局		6	110、111年度新北市抽水站、水門第六區(新莊、泰山、五股及三重)代操作維護工作	109.11.12	109.12.1	110.11.30	2,713,247	34,674,465	2,713,247	聯興機械有限公司
			7	110、111年度新北市抽水站、水門第七區(蘆洲、三重及五股)代操作維護工作	109.11.12	109.12.1	110.11.30	5,537,753	43,422,891	5,537,753	宇益機械工程股 份有限公司
			8	110、111年度新北市抽水站、水門第八區(三重)代操作維護工作	109.11.12	109.12.1	110.11.30	3,455,611	23,351,881	3,455,611	綠多股份有限公司
			9	110、111年度新北市抽水站、水門第九區(瑞芳)代操作維護工作	109.11.12	109.12.1	110.11.30	1,855,557	9,846,203	1,855,557	宏倫國際機械股 份有限公司
			10	110、111年度新北市抽水站、水門第十區(汐止上游左岸)代操作維護工作	109.11.23	109.12.1	110.11.30	市府支應	25,083,491	市府支應	宏倫國際機械股 份有限公司
			11	110、111年度新北市抽水站、水門第十一區(汐止下游右岸)代操作維護工作	109.11.12	109.12.1	110.11.30	1,426,089	25,903,651	1,426,089	亞世企業工程有 限公司
			12	110、111年度新北市抽水站、水門第十二區(汐止下游左岸)代操作維護工作	109.11.12	109.12.1	110.11.30	2,723,155	23,949,814	2,723,155	聯興機械有限公司
				合計				43,100,724	338,831,196	43,100,724	

表 48 新北市政府轄管抽水站一覽表

編號	抽水站名稱	地 址	電 話	傳 真	抽水機 數量	每台抽排量 (CMS)	總抽水量 (CMS)
1	寶高抽水站	新店區寶高路 106-1 號	2916-2137	2916-2160	2	2.5	5
2	寶橋抽水站	新店區寶高路 83-1 號	2914-4372	2918-5173	2	4	8
3	寶元抽水站	新店區寶元路 2 段 1 巷 1-1 號	2911-9917	2911-9812	2	2.5	5
4	秀山抽水站	中和區成功南路 97 巷 5 弄 2 號	8941-0488	8668-6986	4	5	20
5	秀朗抽水站	永和區環河東路 3 段 65 號	2924-1225	2232-8136	3	1.5	4.5
6	瓦 抽水站	中和區勝利路 2 號	2243-2417	8245-6175	8	6	48
7	永和 1 號抽水站	永和區民有街 24 巷 1 弄 21 號	2961-0612	2941-5486	3	1.5	2
8	永和 2 號抽水站	永和區民享街 24 巷 1 號	2949-5863	2949-5874	3	1.5	2
9	永和臨時 3 站	永和區中正路 2 巷 5 號對面			1	2	2
10	安樂臨時抽水站	中和區安樂路 51 巷口	2949-6456	2949-7071	1	2	2
					2	1	2
11	泰安臨時抽水站	中和區中和路 228 號	2248-7278	2244-2902	2	1	2
12	板南臨時抽水站	中和區中興街 124-1 號	2245-1979	2245-1819	2	4	8
13	大勇臨時抽水站	中和區大勇街 25 巷至 39 巷口	2944-4677	86689576	2	1	2
14	永和抽水站	永和區環河路 2 段 179 號	2924-2191	2925-2012	3	3	9
					2	3.7	7.4
15	中和抽水站	中和區永和路 187 號	2242-5613	2248-9234	6	8.5	51
16	中和二抽水站	中和區永和路 188 號	2249-7204	2242-0317	6	8.5	51
17	中原抽水站	中和區環河西路 3 段 123 號	3234-8884	2223-1022	6	4	24
18	光復抽水站	板橋區光復街 172 巷 16-3 號	2225-8804	2225-8750	3	4	12
19	江子翠抽水站	板橋區萬安街 20 巷 10 弄 16-1 號	8952-2823	8952-2824	6	5	30
20	十二埤抽水站	板橋區文化路 2 段 653 號之 3	2252-1055	2252-1056	3	2.5	7.5
21	華江抽水站	板橋區長江路 2 段 311 巷 18-1 號	8252-8593	8252-8594	3	4	12
22	新海抽水站	板橋區中正路 511 號	2272-4865	2272-4892	5	4	20
23	涌仔溝抽水站	板橋區環河西路 5 段 500 號	2272-7381	2272-7382	8	10	80
24	涌仔溝二抽水站	板橋區環河西路 5 段 500 號	2967-2386	2967-2387	4	10	40
25	土城抽水站含臨時站	土城區擺接堡路 301 號	2269-0297	2269-0294	8	5.5	44
					8	1	8
26	沙崙抽水站	板橋區溪城路 90-2 號	8687-1563	8687-1275	6	7	42
27	西盛抽水站	新莊區環漢路 3 段 530 號	2206-9708	2206-9711	7	8	56
28	塔寮坑抽水站	新莊區環漢路 630 號	2206-9611	2206-9633	8	10	80
					4	10	40
29	塔寮坑二抽水站	新莊區環漢路 2 段 535 號	2202-3831	2202-3891	5	13.8	69
30	西盛溝抽水站	新莊區新樹路 85 巷 11-1 號	2204-0745	2205-8767	2	1	2
					1	3	3
31	建國抽水站	新莊區建國一路 113-1 號	2205-9308	2205-3704	4	3	12
32	潭底溝抽水站	新莊區建國二路 81-1 號	2202-4624	2202-0334	10	4	40
33	公館溝抽水站	新莊區環漢路 2 段 385 號	2997-7696	2279-8134	3	4	12
34	新莊抽水站	新莊區環漢路 2 段 142 號	2993-0014	8991-9874	2	4	8

編號	抽水站名稱	地 址	電話	傳真	抽水機 數量	每台抽排量 (CMS)	總抽水量 (CMS)
35	後港抽水站	新莊區後港一路 139-1 號	2208-0451	22081301	4	2	8
36	中港抽水站	泰山區中港西路 2 號	2909-3283	2909-3284	2	9	18
					8	8	64
37	中港東抽水站	五股區五工一路 136 號	2298-3496	2298-3493	4	13	52
					2	4	8
38	中港西抽水站	泰山區中港西路 2 號	2909-3283	2909-3284	5	12	60
39	昌平抽水站	新莊區福壽街 336 號	8521-1932	8521-1931	2	1	2
40	中隆抽水站	新莊區中央路 182 號	8521-1967	8521-1962	3	1.5	4.5
41	頭前抽水站	新莊區福美街 12 號	2992-1204	2992-8174	3	0.2	0.6
					2	0.5	1
42	頂崁抽水站	三重區大有街特 23 號	8512-4143	8512-4183	3	4.5	13.5
43	化成抽水站	新莊區化成路 565 號	8522-2640	8521-6381	6	7	42
44	鴨母港抽水站	蘆洲區環堤大道 2-1 號	2848-4531	2848-9136	5	4.5	22.5
					6	8	48
					1	6.5	6.5
45	鴨母港二抽水站	五股區中興路 2 段 182 巷 50 號			2	8	16
46	蘆洲抽水站	蘆洲區環堤大道 396 號	8286-9493	8286-2438	5	10	50
					4	4.5	18
47	成蘆抽水站	蘆洲區環堤大道 365 號	2281-9460	8286-9410	3	6	18
48	二重抽水站	三重區大有街 1-62 號	2987-6886	2987-6776	4	5	20
49	工商路抽水站	五股區工商路 2 號	2293-2508	2293-2565	2	4	8
50	五股抽水站	五股區中興路 3 段 2 巷 10 號	2292-2324	8295-6972	6	5	30
51	洲子洋抽水站	五股區新五路 2 段 372 巷 20 號	8295-4093	8295-6981	4	4	16
52	重新抽水站	三重區中興南路 82 號	8511-2864	8511-2865	2	2.9	5.8
53	長元抽水站含長元二站	三重區河邊北路 56 號	2978-2844	8976-3720	2	3	6
					2	2.5	5
54	同安抽水站	三重區環河南路 100 號	2972-5121	2976-8770	3	4	12
55	重陽抽水站	三重區環河北路 300 號	2981-1210	2971-7105	5	4	20
56	溪美抽水站含溪美二站	三重區環河北路 3 段 600 號	2857-8834	2857-0641	3	4	12
					2	4	8
57	爪峰一號抽水站	瑞芳區三爪子坑路 1 號之 1	2497-3474	2497-9323	3	1.4	4.2
58	爪峰二號抽水站	瑞芳區三爪子坑路 2 號	2497-8575	2497-8592	3	0.9	2.7
59	東和抽水站	瑞芳區中山路 120 號之 1	2406-3576	2406-2056	3	1.4	4.2
60	保長抽水站	汐止區長興街 2 段 1 號	8648-5925	8648-5923	3	4	12
61	保長左抽水站	汐止區鄉長路 1 段 310 號	8642-1513	8642-3147	3	3	9
					1	4	4
62	城中抽水站	汐止區建成路 188 號	8642-3805	8642-3813	3	4	12
63	五堵抽水站	汐止區鄉長路 1 段 273 號	2642-8834	2647-1340	2	2	4
64	江長抽水站	汐止區長江街 180 號	8642-3856	8642-3869	3	3	9



編號	抽水站名稱	地址	電話	傳真	抽水機數量	每台抽排量 (CMS)	總抽水量 (CMS)
65	長江抽水站	汐止區長江街 110 號	8642-3811	8642-3812	2	3	6
66	水尾灣抽水站	汐止區新江北路 30 巷 39 號	8691-5513	8691-5515	2	3	6
67	禮門抽水站	汐止區中正路 224 巷 7 號	8691-5341	8691-5343	4	4	16
68	拱北抽水站	汐止區汐萬路 2 段 169 號	2646-3903	2646-3869	2	2	4
69	汐萬抽水站	汐止區汐萬路 2 段 67 號	2646-4800	2646-4799	3	2	6
70	北港抽水站	汐止區汐萬路 1 段 301 號	2646-1577	2646-1653	2	3	6
71	金龍抽水站	汐止區福德一路 1-1 號	2693-3123	2693-3077	4	3	12
72	八連一抽水站	汐止區八連路 1 段 201 號	2646-2675	2646-2900	2	4.5	9
73	八連二抽水站	汐止區八連路 179 號	2646-2933	2646-2574	2	0.75	1.5
74	草濫溪抽水站	汐止區南陽街 90 巷 110 號	2693-1927	2693-1937	4	6	24
75	中興抽水站	汐止區中興路 110 巷 4 弄 10 號	2693-6176	2693-6179	2	3	6
76	江北抽水站	汐止區大同路 2 段 315 號	2642-4469	2642-4096	3	6	18
77	水尾灣左抽水站	汐止區大同路 2 段 169 巷 320 號	8691-5394	2643-2022	4	3	12
78	下寮抽水站	汐止區樟樹二路 137 號	2642-4238	8642-3916	2	5	10
79	社后抽水站	汐止區中興路 106 號	2643-0708	2643-0709	2	5	10
80	武英殿抽水站	汐止區大同路 1 段 159-8 號	2641-5513	2647-4926	3	4	12
81	民權抽水站	汐止區民權街 1 段 16 號	2640-2094	2640-7433	5	4	20
82	順安抽水站	汐止區橫科路 73 巷 57 號	2660-9330	2660-7651	1	4	4

338

1712.6

圖 1 計畫範圍河川及分洪設施位置圖

圖 2 計畫範圍區域排水位置圖

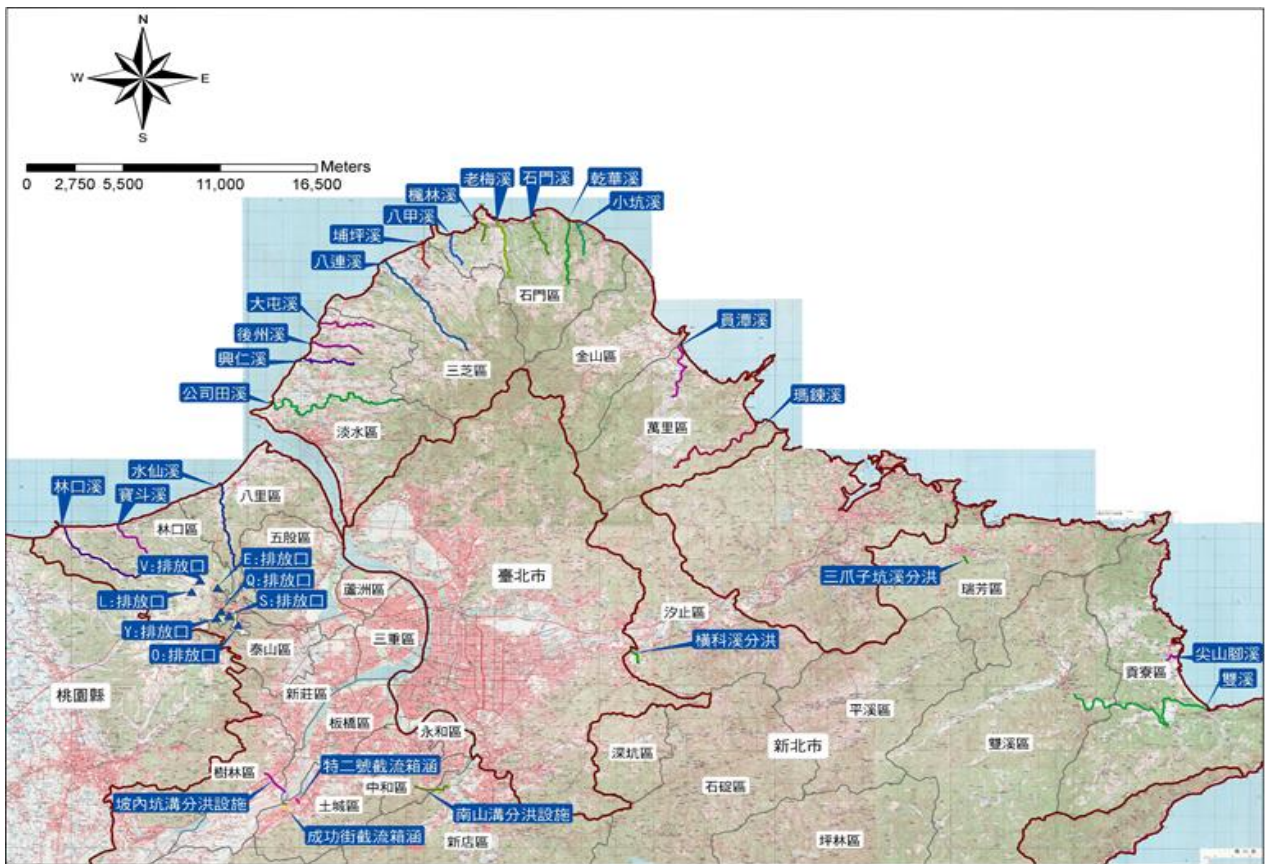


圖 3 計畫範圍林口滯洪壩位置圖

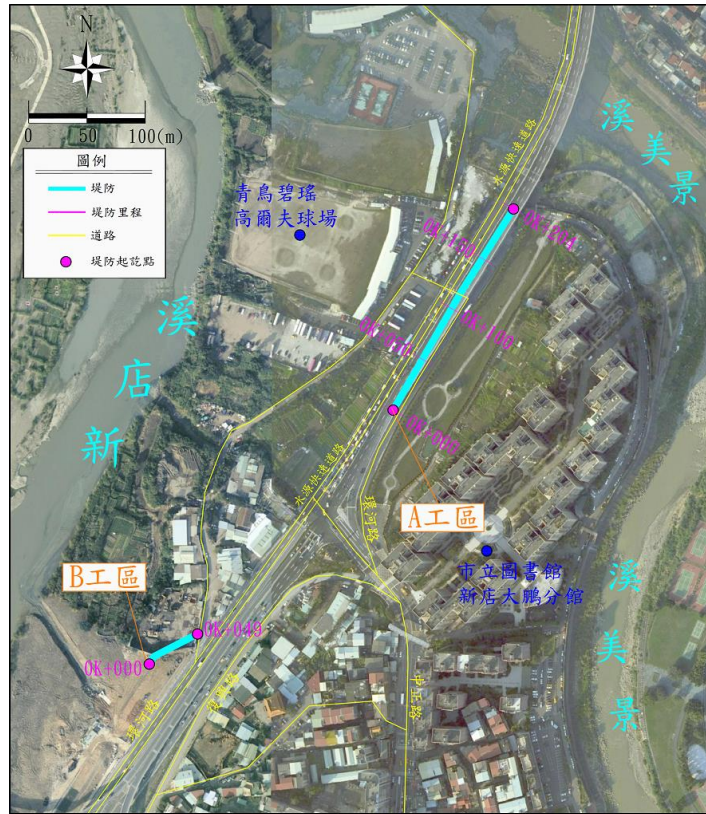


圖 4 計畫範圍林口滯洪壩位置圖

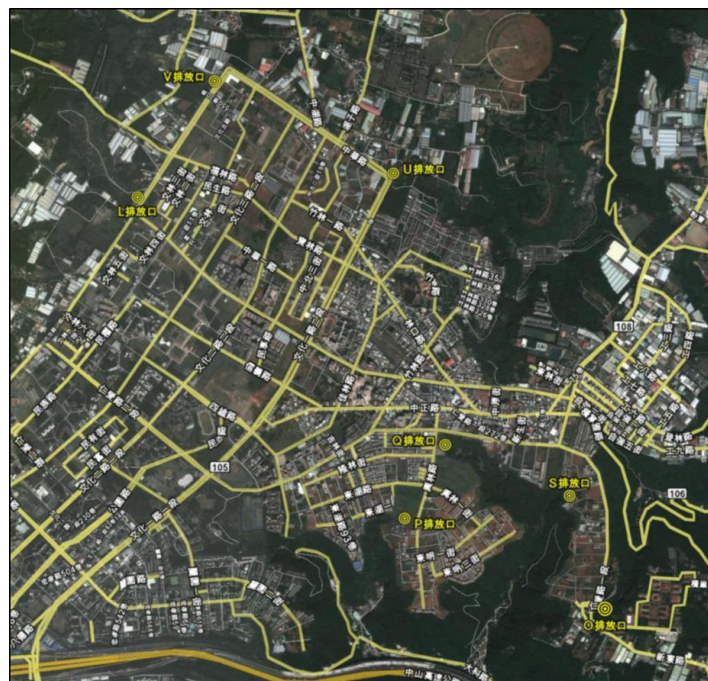


圖 5 抽水站分佈圖-北區、南區

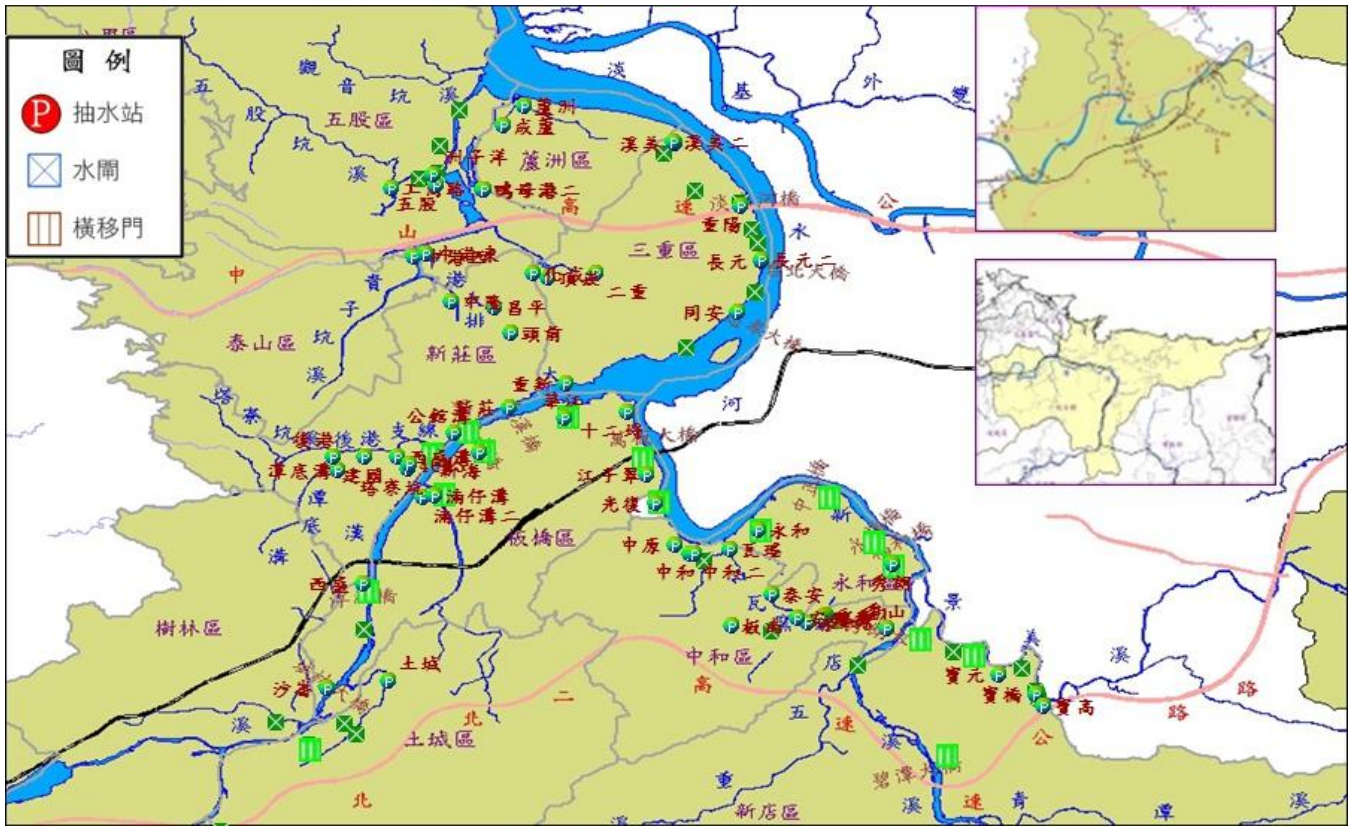


圖 6 抽水站分佈圖-東區

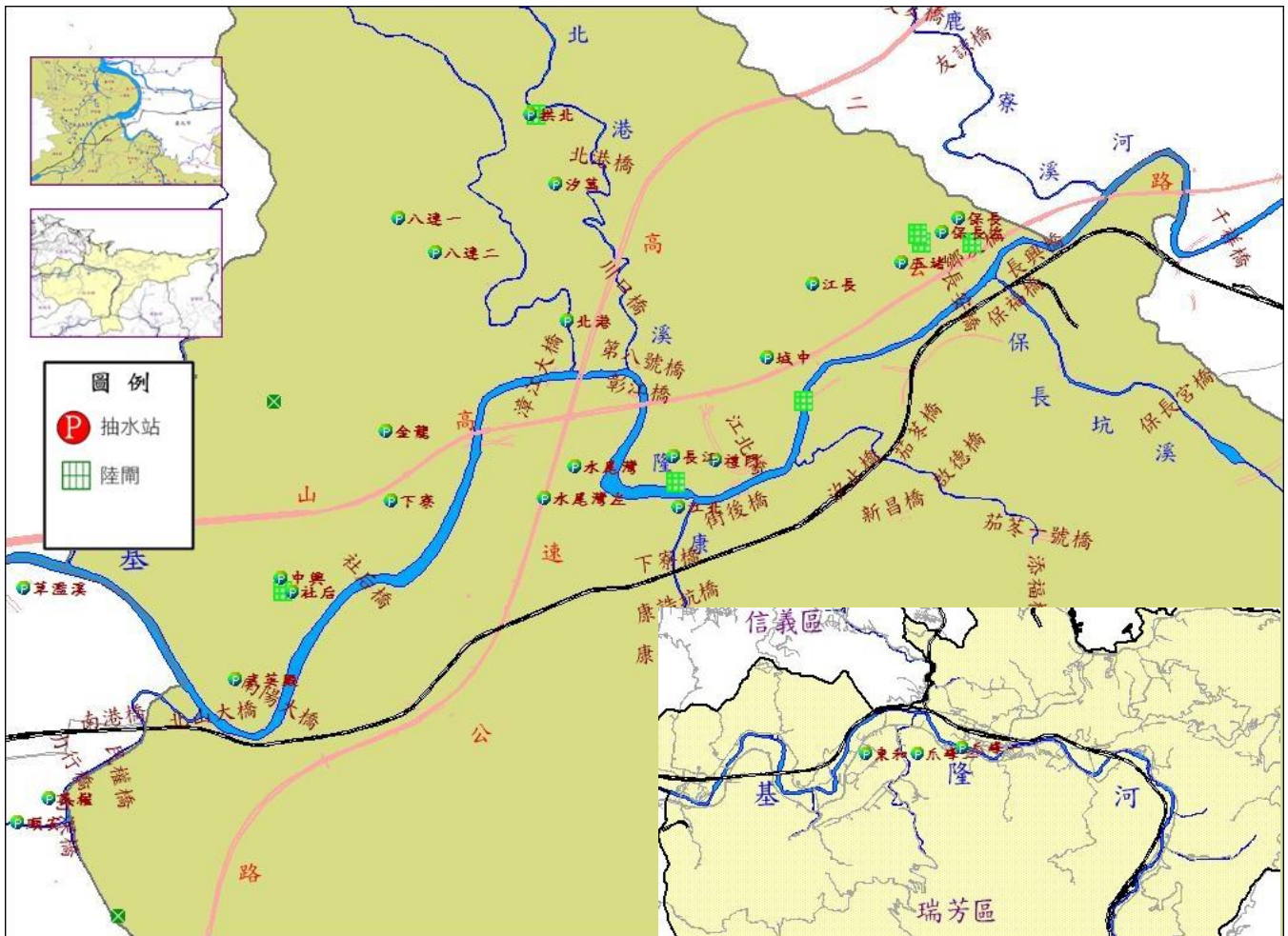


圖 7 水門分佈圖-1 區-1

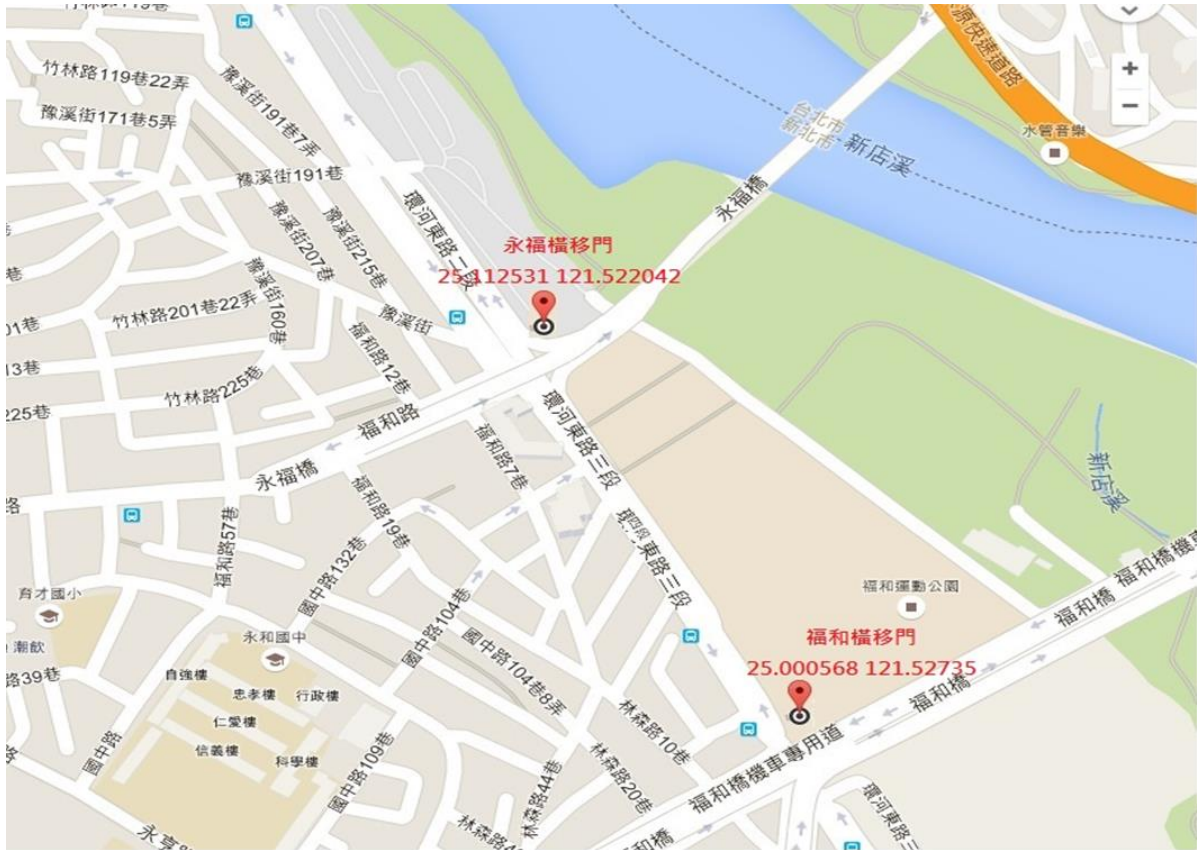


圖 8 水門分佈圖-1 區-2



圖 9 水門分佈圖-1 區-3



圖 10 水門分佈圖-1 區-4

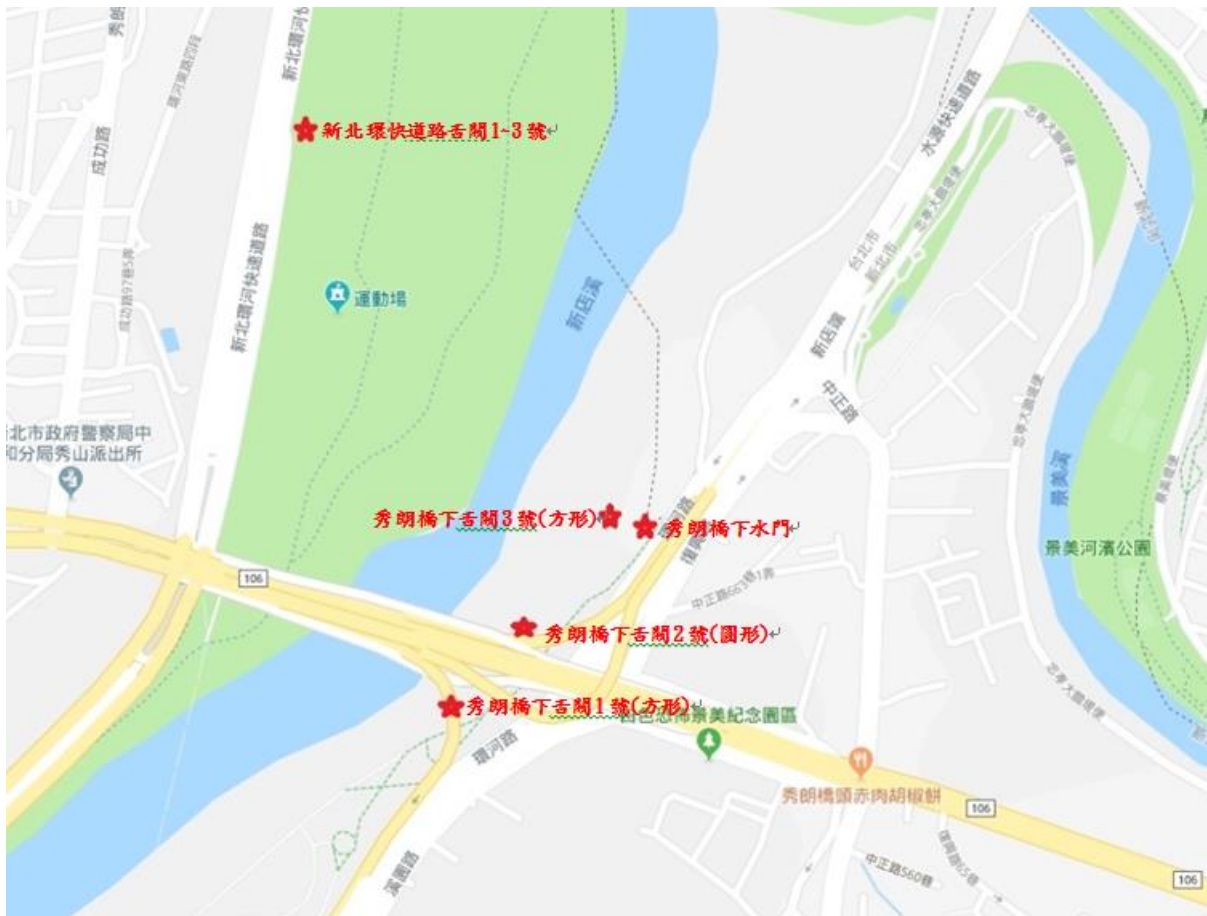


圖 11 水門分佈圖-1 區-5

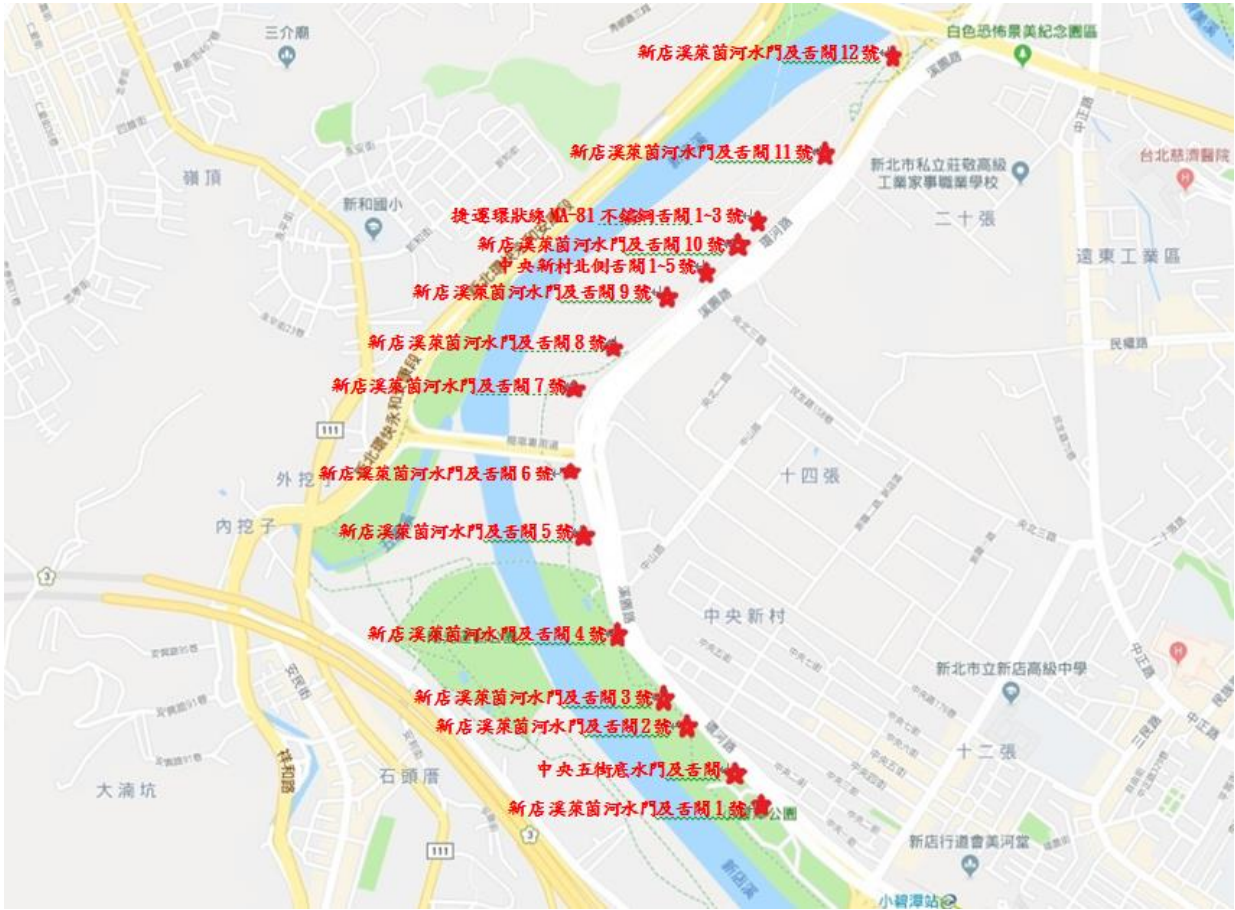


圖 12 水門分佈圖-1 區-6

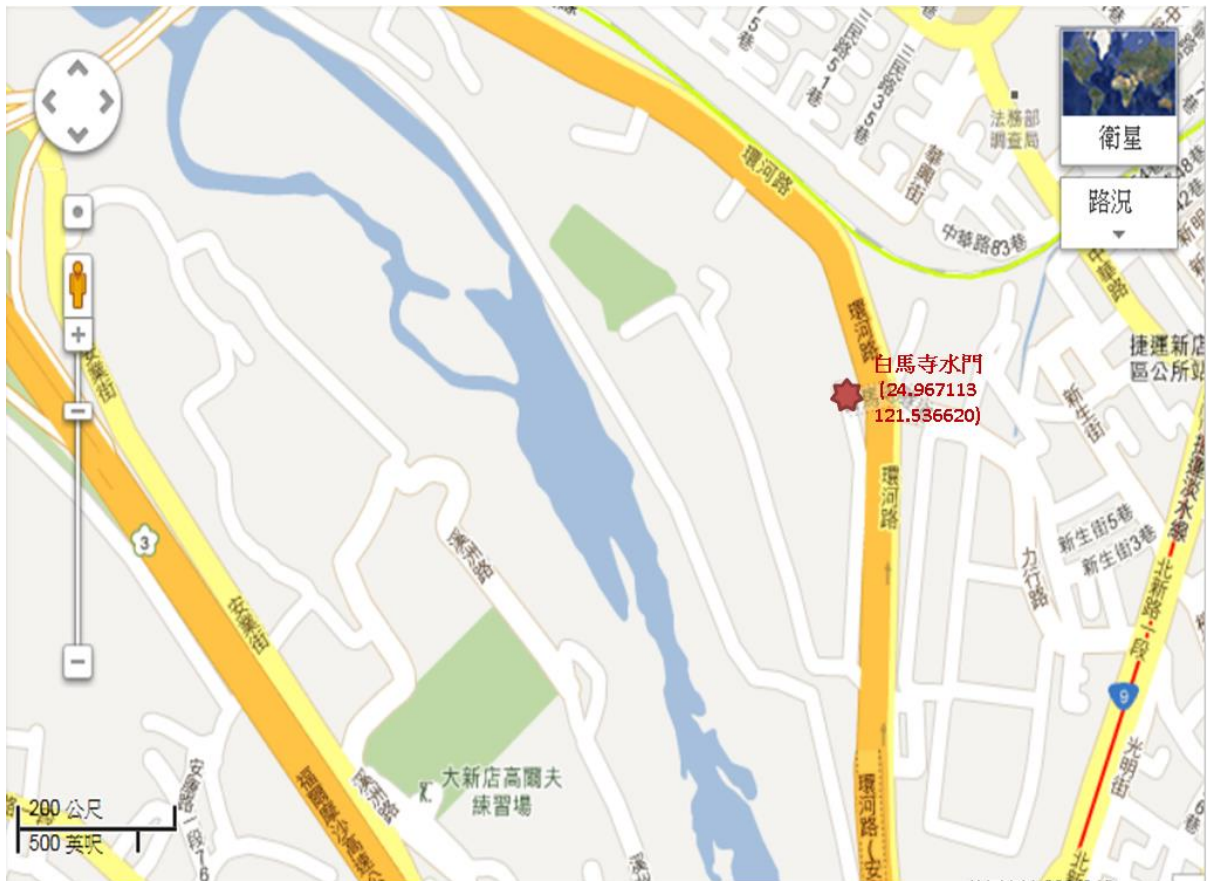


圖 13 水門分佈圖-1 區-7

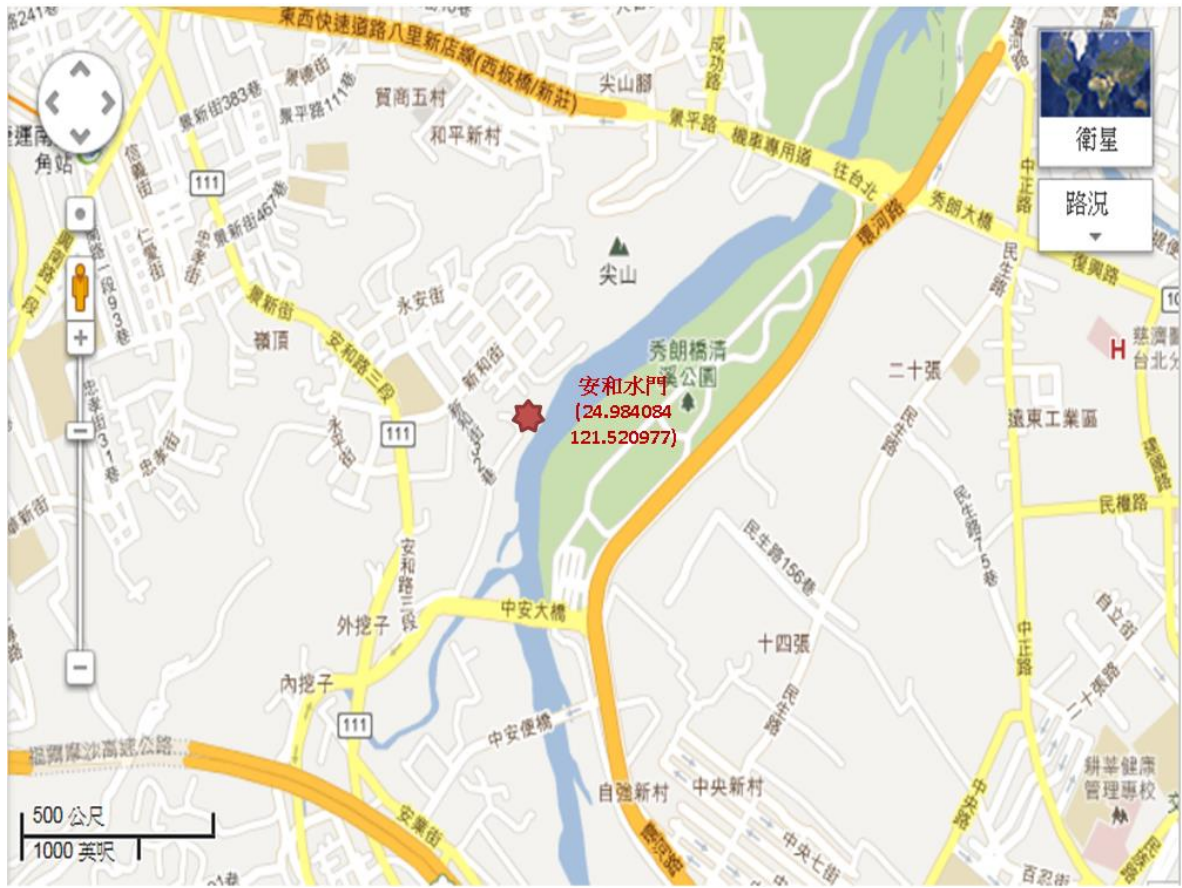


圖 14 水門分佈圖-1 區-8



圖 15 水門分佈圖-1 區-9



圖 16 水門分佈圖-1 區-10



圖 17 水門分佈圖-1 區-11

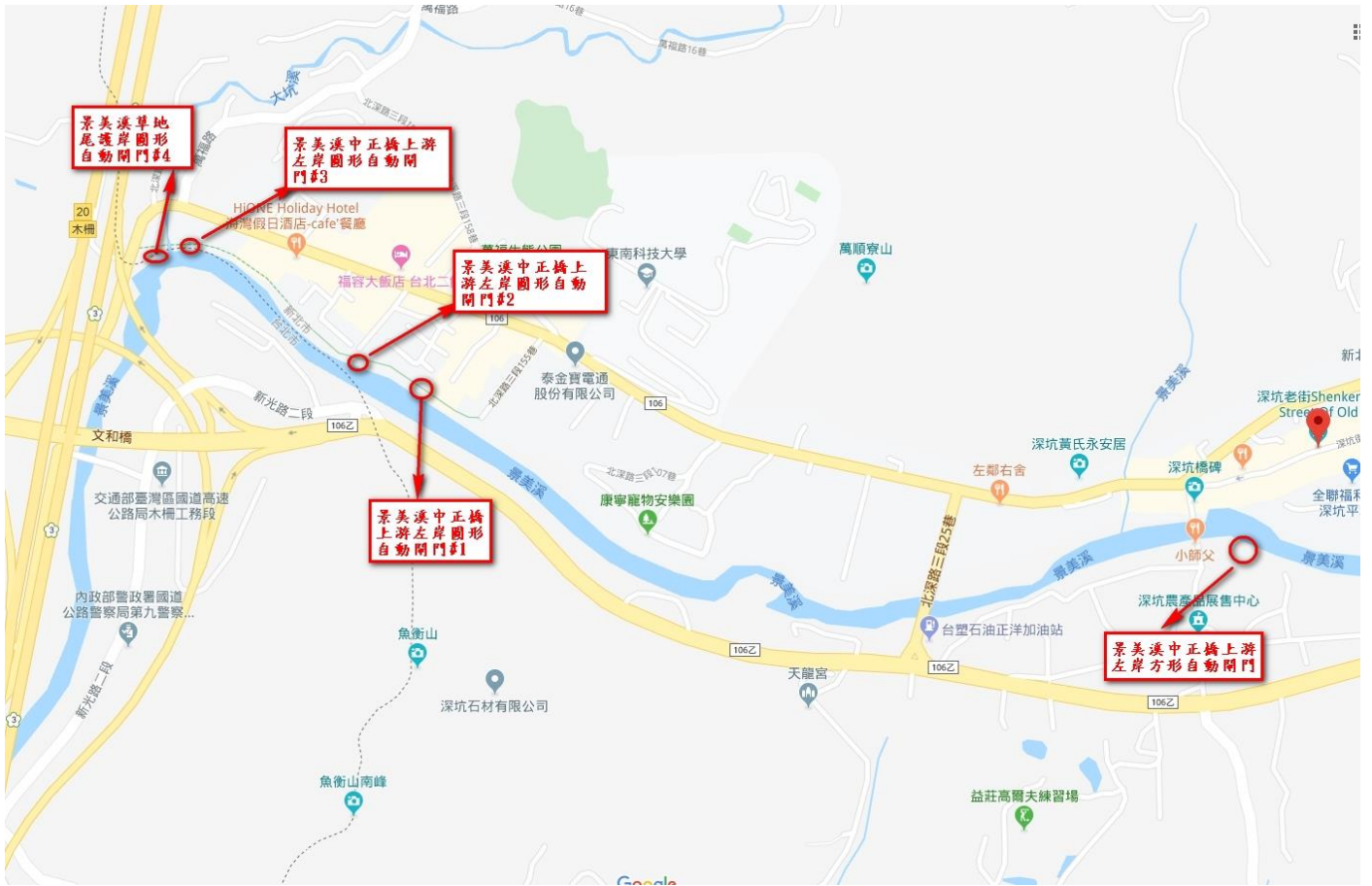


圖 18 水門分佈圖-1 區-12



圖 19 水門分佈圖-2 區-1

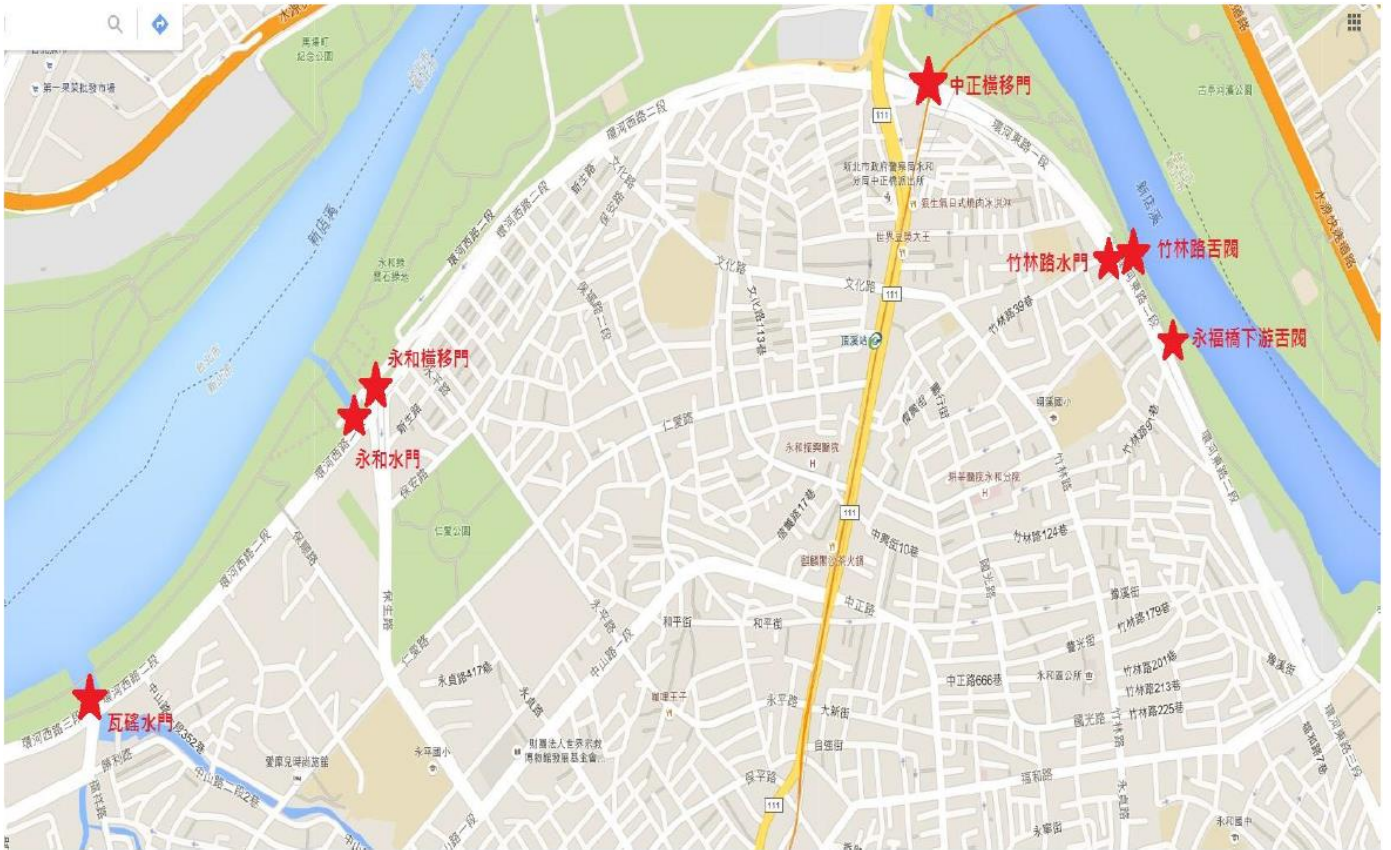


圖 20 水門分佈圖-2 區-2

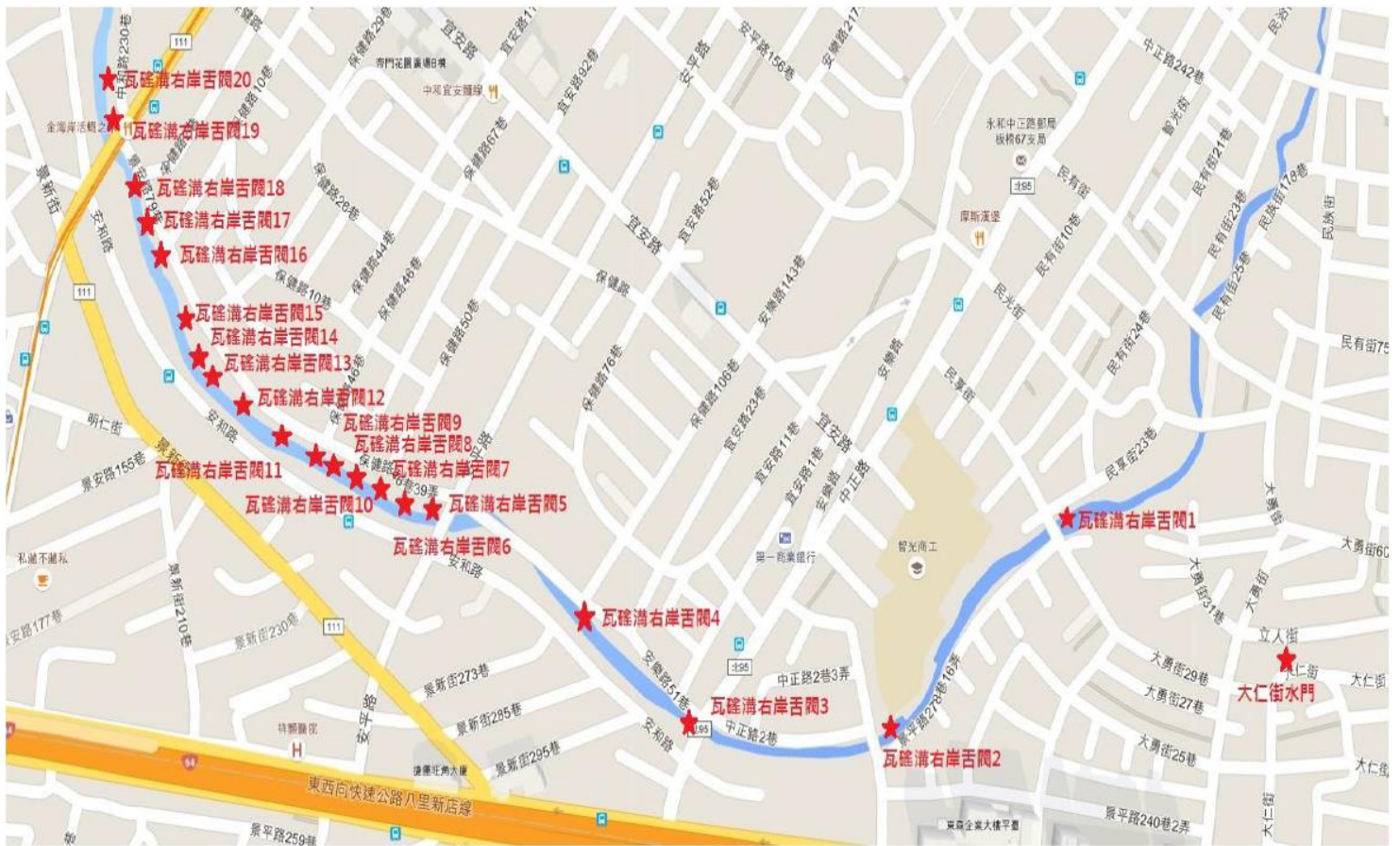


圖 21 水門分佈圖-3 區

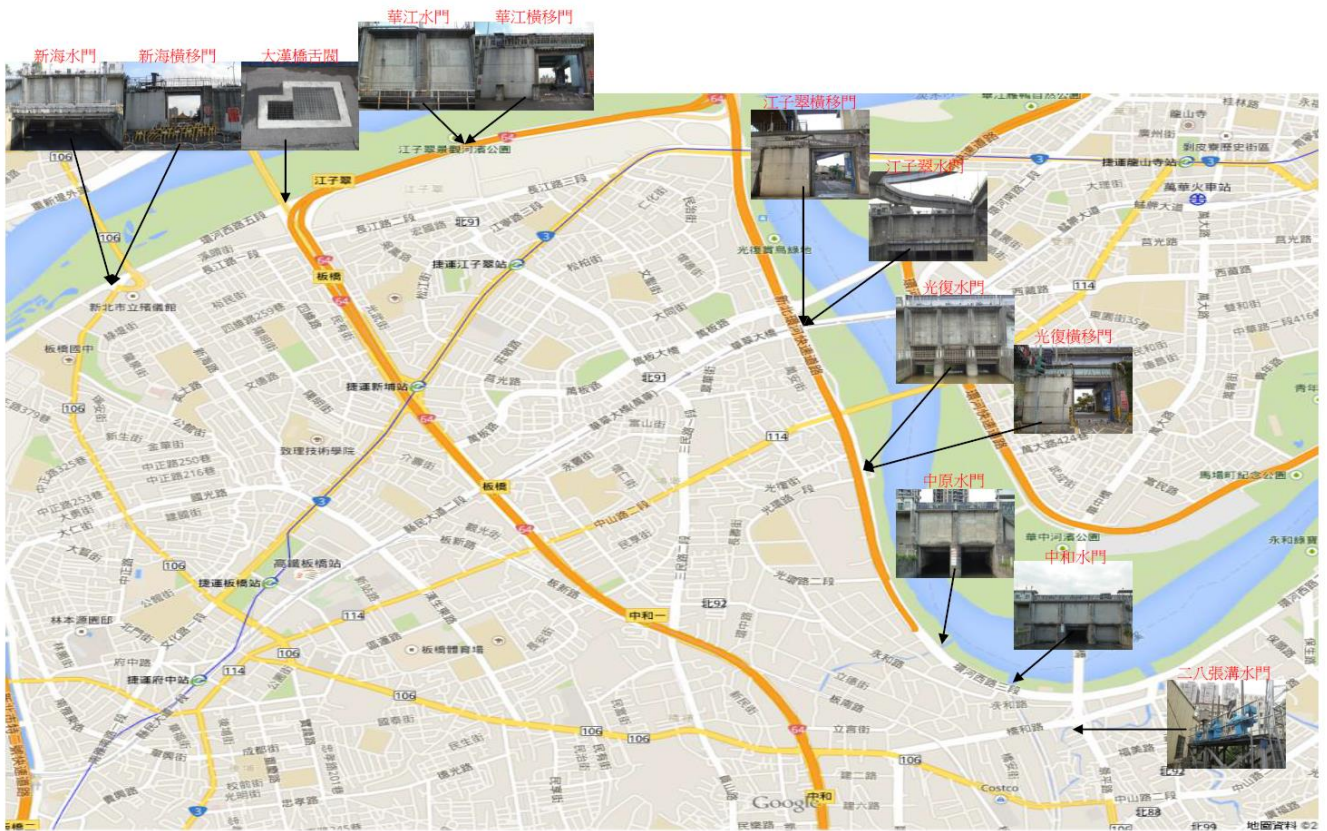


圖 22 水門分佈圖-4 區-1



圖 23 水門分佈圖-4 區-2



圖 24 水門分佈圖-4 區-3

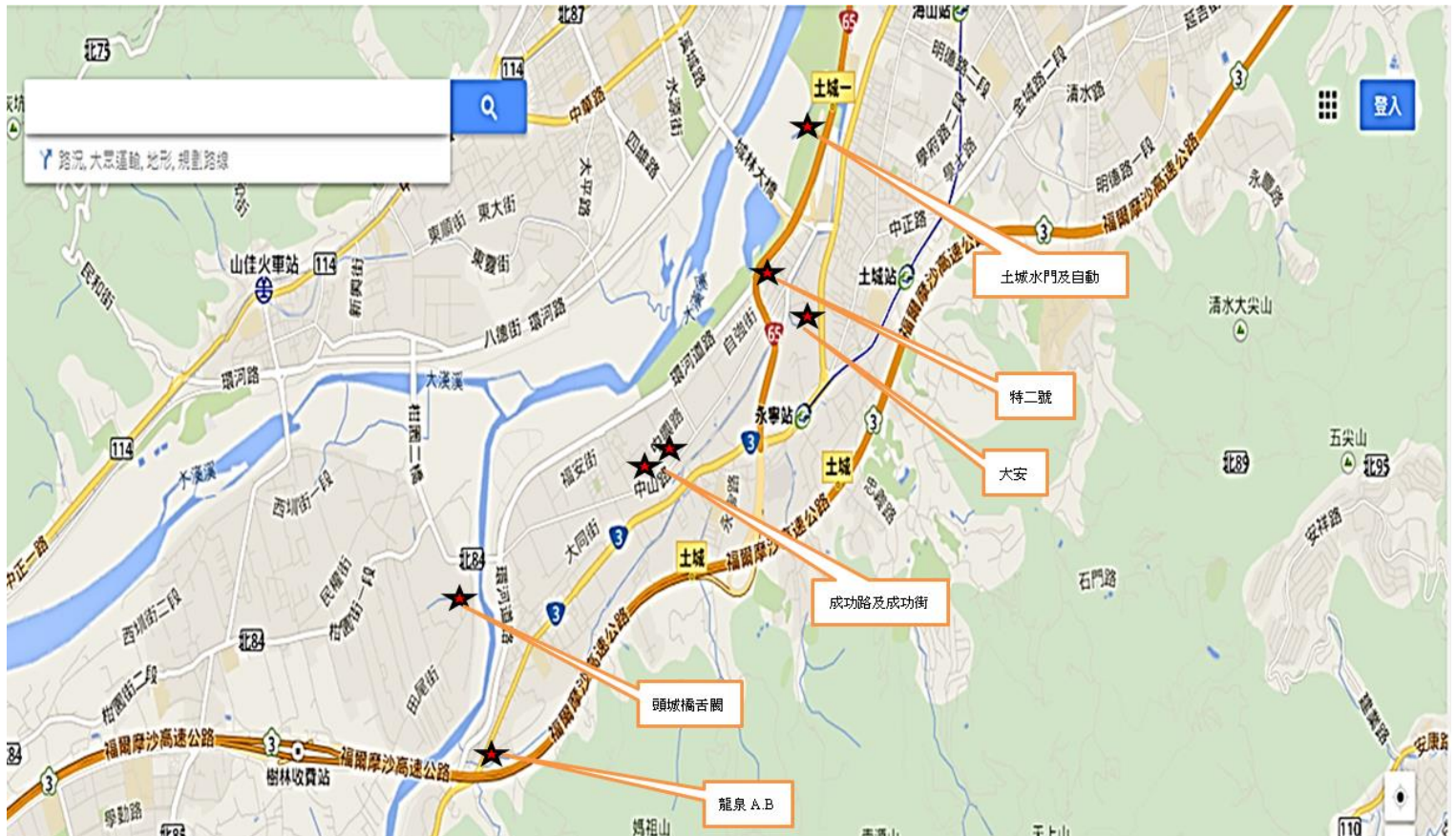


圖 25 水門分佈圖-4 區-4



圖 26 水門分佈圖-4 區-5



圖 27 水門分佈圖-4 區-6

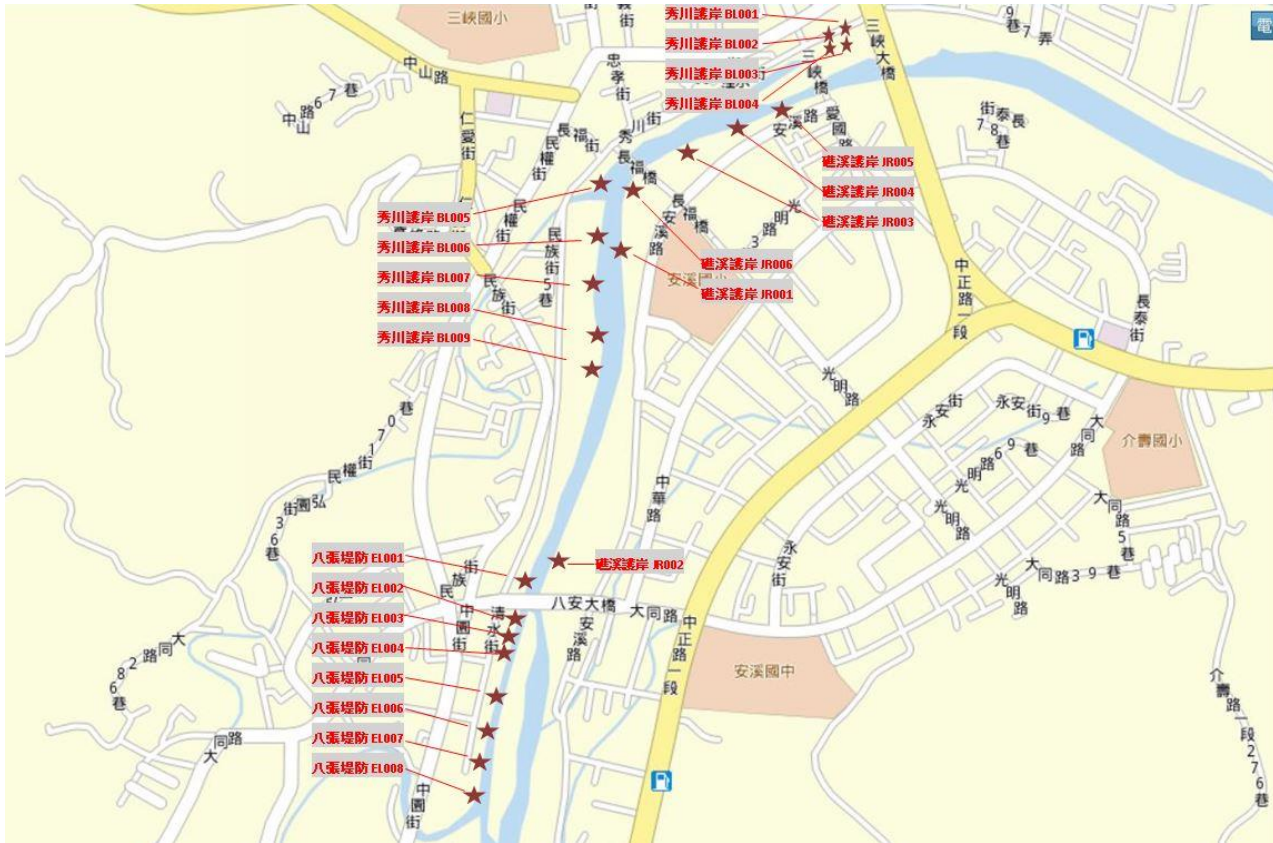


圖 28 水門分佈圖-4 區-7



圖 29 水門分佈圖-4區-8

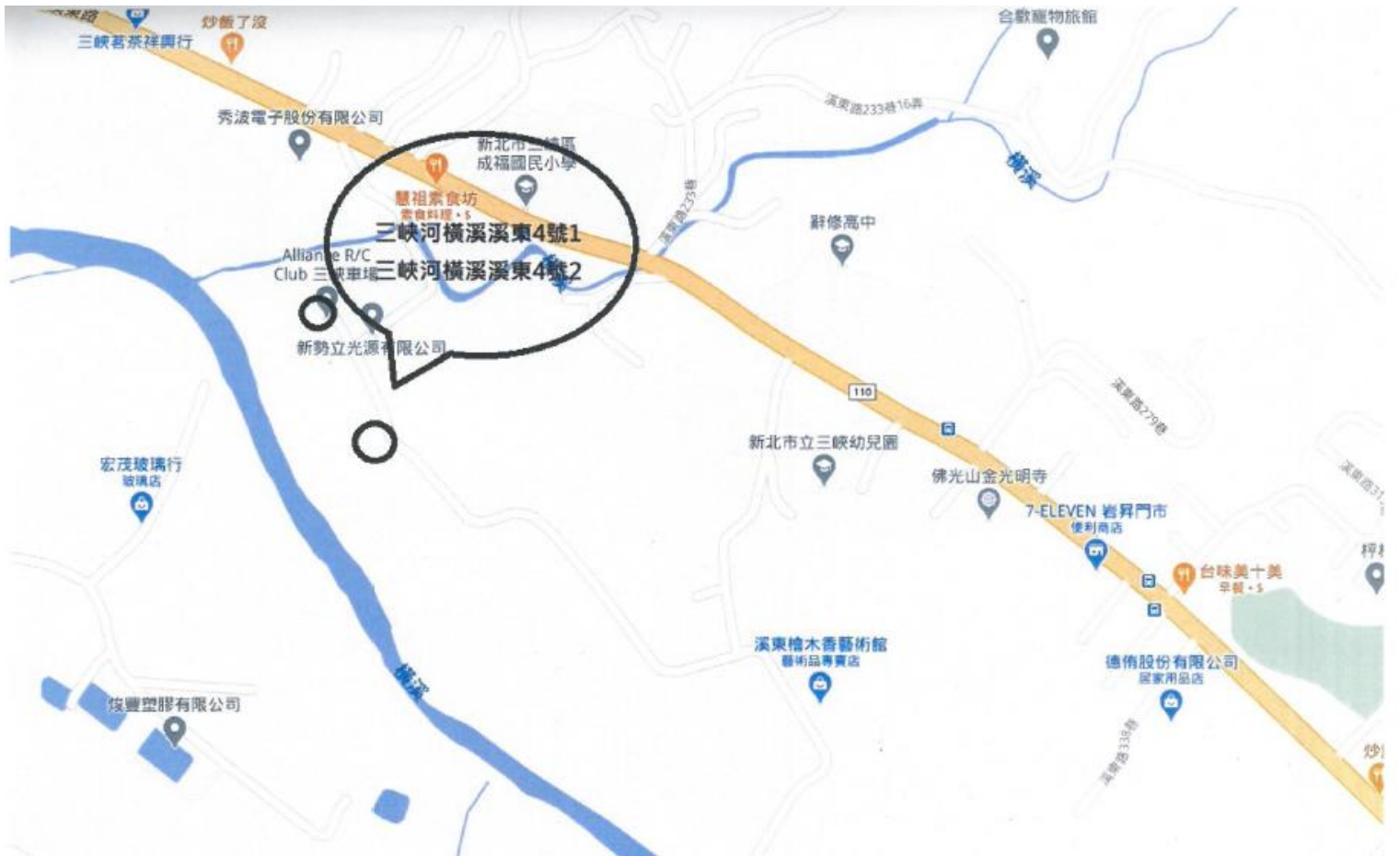


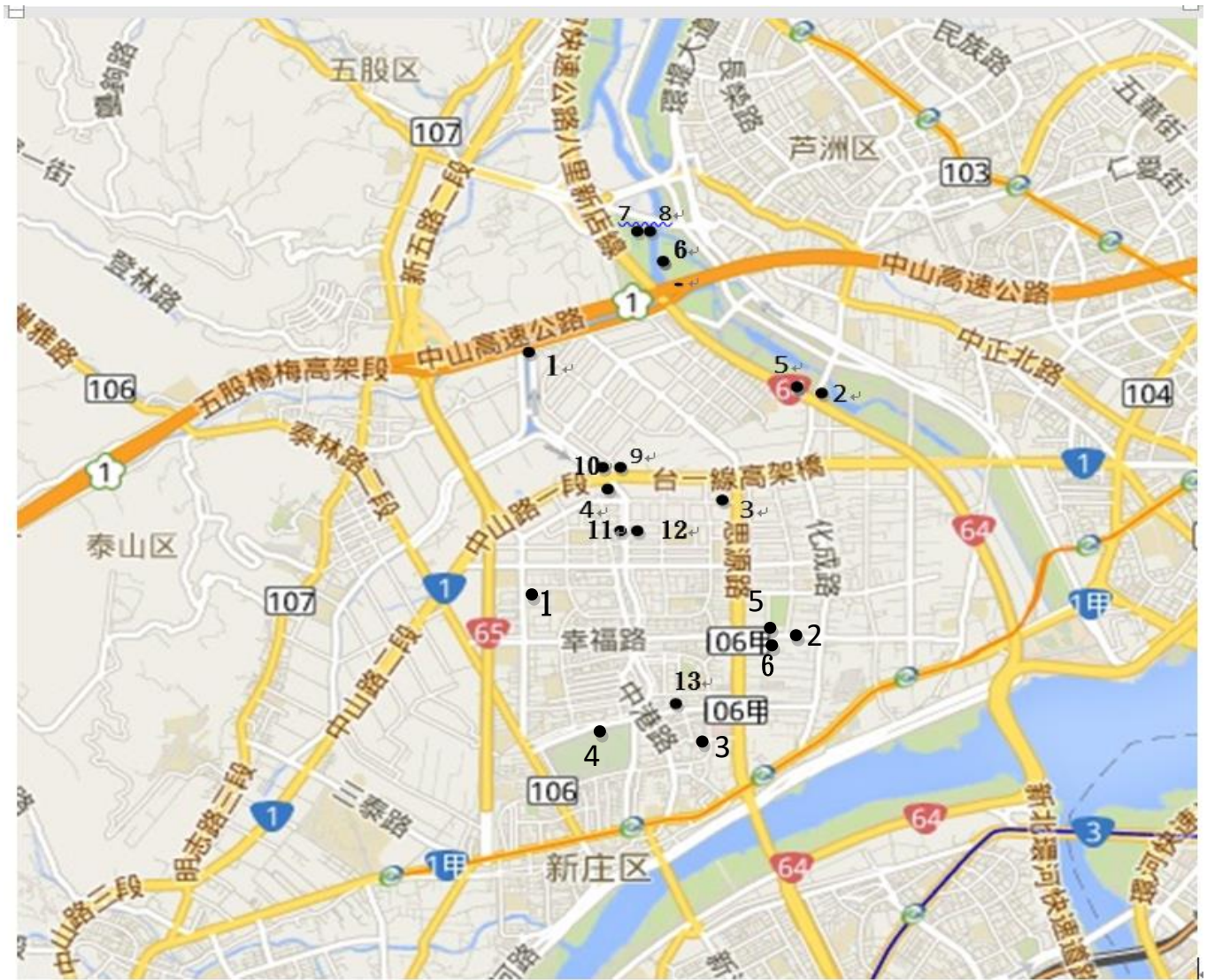
圖 30 水門分佈圖-4區-9



圖 31 水門分佈圖-5 區



圖 32 水門分佈圖-6 區



編號	水門名稱	樁號/公里數	編號	水門名稱	樁號/公里數
1	中港水門	大窠坑溪右岸 1K+000	8	疏八 2 號水門	E121459 N2507271
2	化成路水門	二重疏洪道 5K+350	9	中山閘門	E121.4514 N25.0602
3	昌平重力閘門	E296223 N2772363	10	排砂壩閘門	E121.4508 N25.0601
4	中隆重力閘門	E295537 N2772403	11	右側箱涵閘門	E121.4523 N25.0529
5	化成 2 水門	二重疏洪道 5K+450	12	左側箱涵閘門	E121.4526 N25.0530
6	陽光運河水門	E121273 N250418	13	倒伏壩閘門	E121.4540 N25.0457
7	疏八 1 號水門	E121459 N2507271			

圖 33 水門分佈圖-7 區-1



圖 34 水門分佈圖-7區-2



編號	水門名稱	樁號/公里數	編號	水門名稱	樁號/公里數
1	鴨母港自動防潮水門	二重疏洪道疏右 2K+250			
2	鴨母港重力水門				
3	微風運河 2 道齒桿取水閘門	二重疏洪道 3K+100			

圖 35 水門分佈圖-7區-3



編號	水門名稱	樁號/公里數	編號	水門名稱	樁號/公里數
4	蘆洲水門	二重疏洪道疏右 0K+100			
5	蘆洲內水門	二重疏洪道 0K+650			
6	微風運河 4 道防潮梯桿閘門	二重疏洪道 0K+250			
7	微風運河 10 道防潮自動閘門				

圖 36 水門分佈圖-7區-4



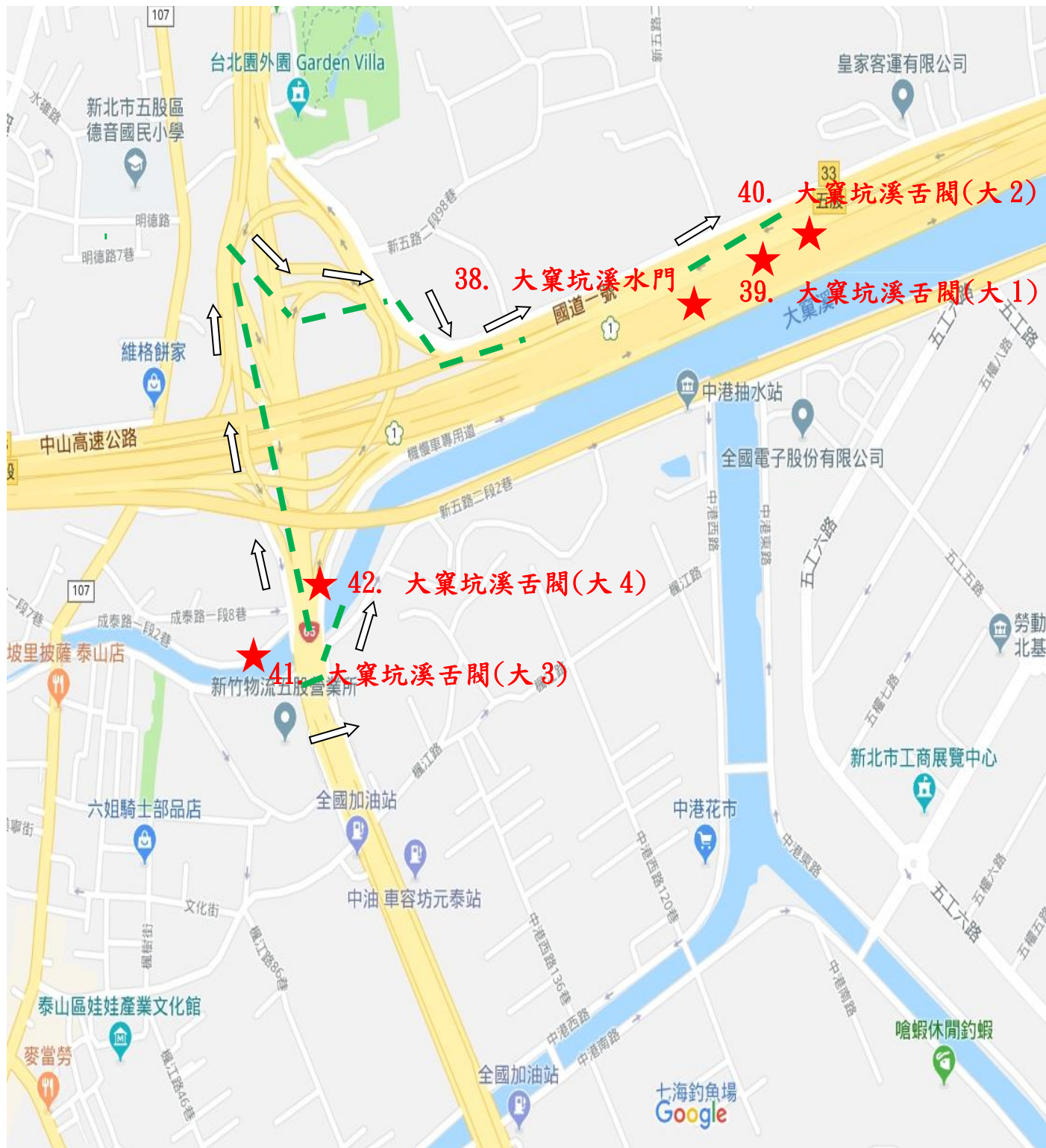
編號	水門名稱	樁號/公里數	編號	水門名稱	樁號/公里數
8	五股坑溪舌閘(左 1)	五股坑溪 2K+100	17	五股坑溪舌閘(右 3)	五股坑溪 1K+500
9	五股坑溪舌閘(左 2)	五股坑溪 1K+800	18	五股坑溪舌閘(右 4)	五股坑溪 1K+320
10	五股坑溪舌閘(左 3)	五股坑溪 1K+600	19	五股坑溪舌閘(右 5)	五股坑溪 1K+290
11	五股坑溪舌閘(左 4)	五股坑溪 1K+350	20	五股坑溪舌閘(右 6)	五股坑溪 1K+210
12	五股坑溪舌閘(左 5)	五股坑溪 1K+270	21	五股坑溪舌閘(右 7)	五股坑溪 1K+130
13	五股坑溪舌閘(左 6)	五股坑溪 1K+140	22	五股坑溪舌閘(右 8)	五股坑溪 1K+130
14	五股坑溪舌閘(左 7)	五股坑溪 1K+080			
15	五股坑溪舌閘(右 1)	五股坑溪 1K+640			
16	五股坑溪舌閘(右 2)	五股坑溪 1K+640			

圖 37 水門分佈圖-7區-5



編號	水門名稱	樁號/公里數	編號	水門名稱	樁號/公里數
23	五股坑溪舌閘 1	五股坑溪 1K+640	31	五股坑溪舌閘 9	五股坑溪 1K+640
24	五股坑溪舌閘 2	五股坑溪 1K+640	32	五股坑溪舌閘 10	五股坑溪 1K+640
25	五股坑溪舌閘 3	五股坑溪 1K+640	33	五股坑溪舌閘 11	五股坑溪 1K+640
26	五股坑溪舌閘 4-1	五股坑溪 1K+640	34	五股坑溪舌閘 12	五股坑溪 2K+235
26	五股坑溪舌閘 4-2	五股坑溪 1K+640	35	五股坑溪舌閘 13	五股坑溪 2K+235
27	五股坑溪舌閘 5	五股坑溪 1K+640	36	五股坑溪右岸舌閘 1	五股坑溪 2K+235
28	五股坑溪舌閘 6	五股坑溪 1K+640	37	五股坑溪右岸舌閘 2	五股坑溪 2K+235
29	五股坑溪舌閘 7	五股坑溪 1K+640			
30	五股坑溪舌閘 8	五股坑溪 1K+640			

圖 38 水門分佈圖-7區-6



編號	水門名稱	樁號/公里數	編號	水門名稱	樁號/公里數
38	大窠坑溪水門	大窠坑溪 1K+000	42	大窠坑溪舌閘 (大 4)	大窠坑溪左岸 1K+000
39	大窠坑溪舌閘(大 1)	大窠坑溪 1K+000			
40	大窠坑溪舌閘(大 2)	大窠坑溪 1K+000			
41	大窠坑溪舌閘(大 3)	大窠坑溪 1K+000			

圖 39 水門分佈圖-7 區-7



編號	水門名稱	樁號/公里數	編號	水門名稱	樁號/公里數
43	五股抽水站旁舌閘(前 1)	二重疏洪道 2K+750			
44	五股抽水站旁舌閘(前 2)	二重疏洪道 2K+750			
45	五股抽水站旁舌閘(前 3)	二重疏洪道 2K+750			

圖 40 水門分佈圖-7區-8



編號	水門名稱	樁號/公里數	編號	水門名稱	樁號/公里數
46	疏左 1 號水門	二重疏洪道 2K+450			
47	疏左 2 號水門	二重疏洪道 1K+850			
48	疏左 3 號水門	二重疏洪道 0K+950			
49	二重疏洪道防潮閘門	二重疏洪道 0K+350			

圖 41 水門分佈圖-7區-9



編號	水門名稱	樁號/公里數	編號	水門名稱	樁號/公里數
50	觀音坑溪舌閘(左 1)	觀音坑溪 L0+420	55	觀音坑溪右岸舌閘 2	觀音坑溪 L0+420
51	觀音坑溪舌閘(左 2)	觀音坑溪 L0+420	56	觀音坑溪左岸舌閘	觀音坑溪 0K+100
52	觀音坑溪舌閘(左 3)	觀音坑溪 L0+420	57	觀音坑溪舌閘 1	
53	觀音坑溪舌閘(左 4)	觀音坑溪 L0+420	58	觀音坑溪舌閘 2	
54	觀音坑溪右岸舌閘 1	觀音坑溪 L0+420	59	觀音坑溪舌閘 3	

圖 42 水門分佈圖-8 區



圖 43 水門分佈圖-9 區-1

◎瑞基弓段：舌閘 10 座（左 1 座、右 9 座）



圖 44 水門分佈圖-9 區-2

◎瑞基中段：舌閘 4 座（左 4 座）

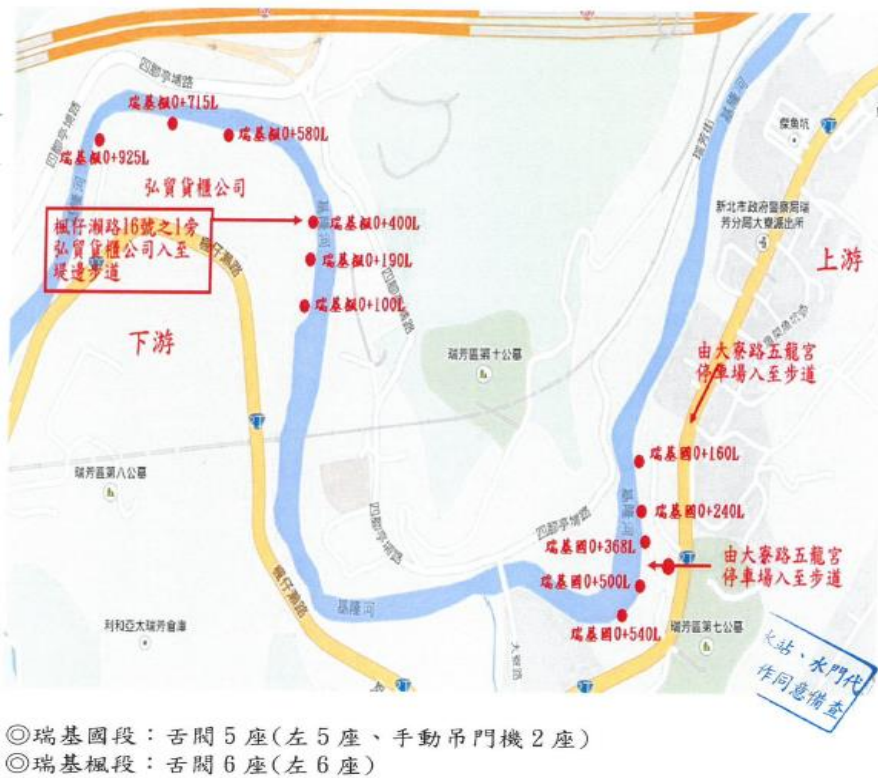


圖 45 水門分佈圖-9 區-3

瑞基介段、瑞基傑段及東和坑大排與瑞八公路交接處：



圖 46 水門分佈圖-9 區-4



總計：舌閘 5 2 座、手動吊門機 2 座及蝶閘 1 座

圖 47 水門分佈圖-10 區-1



圖 48 水門分佈圖-10 區-2



圖 49 水門分佈圖-10 區-3



圖 50 水門分佈圖-10 區-4



圖 51 水門分佈圖-10 區-5

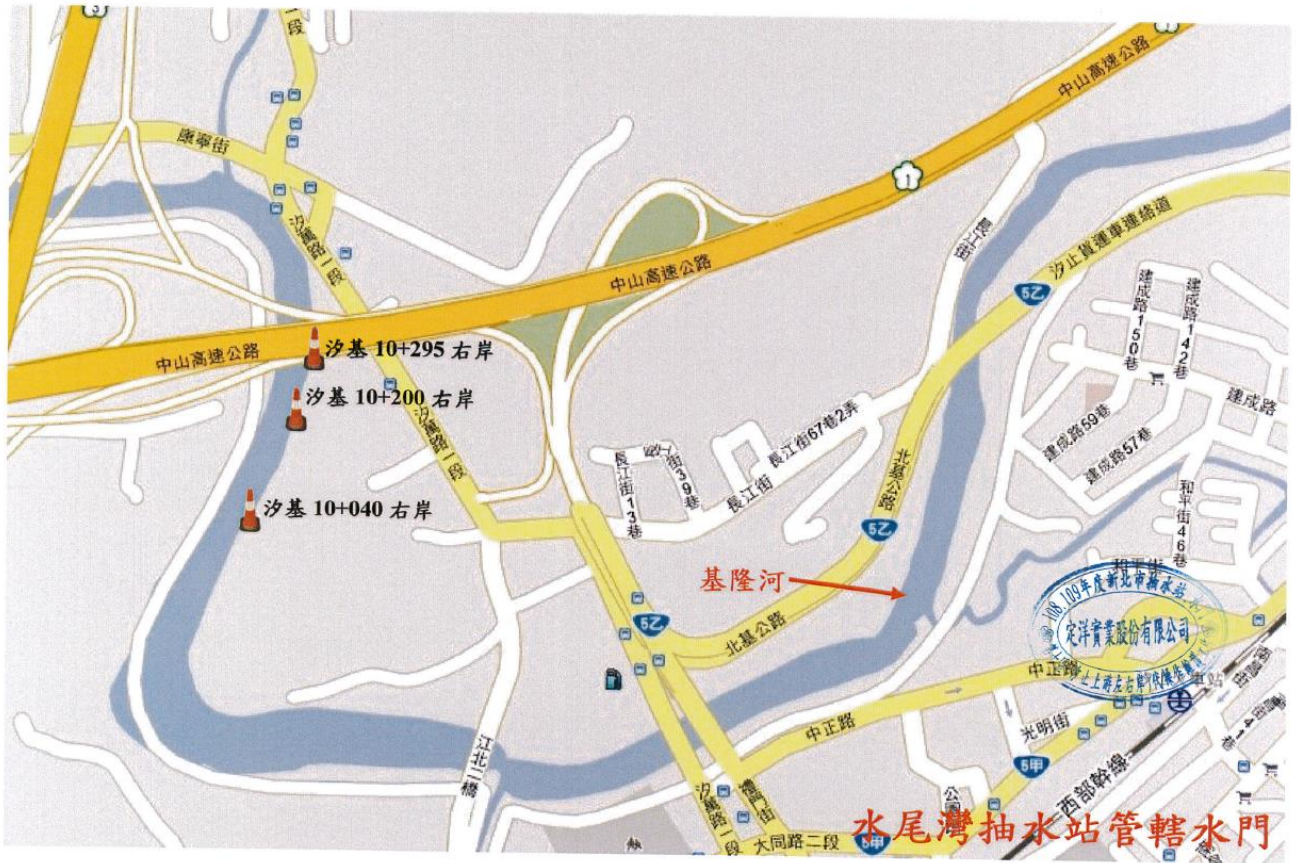


圖 52 水門分佈圖-11 區-1

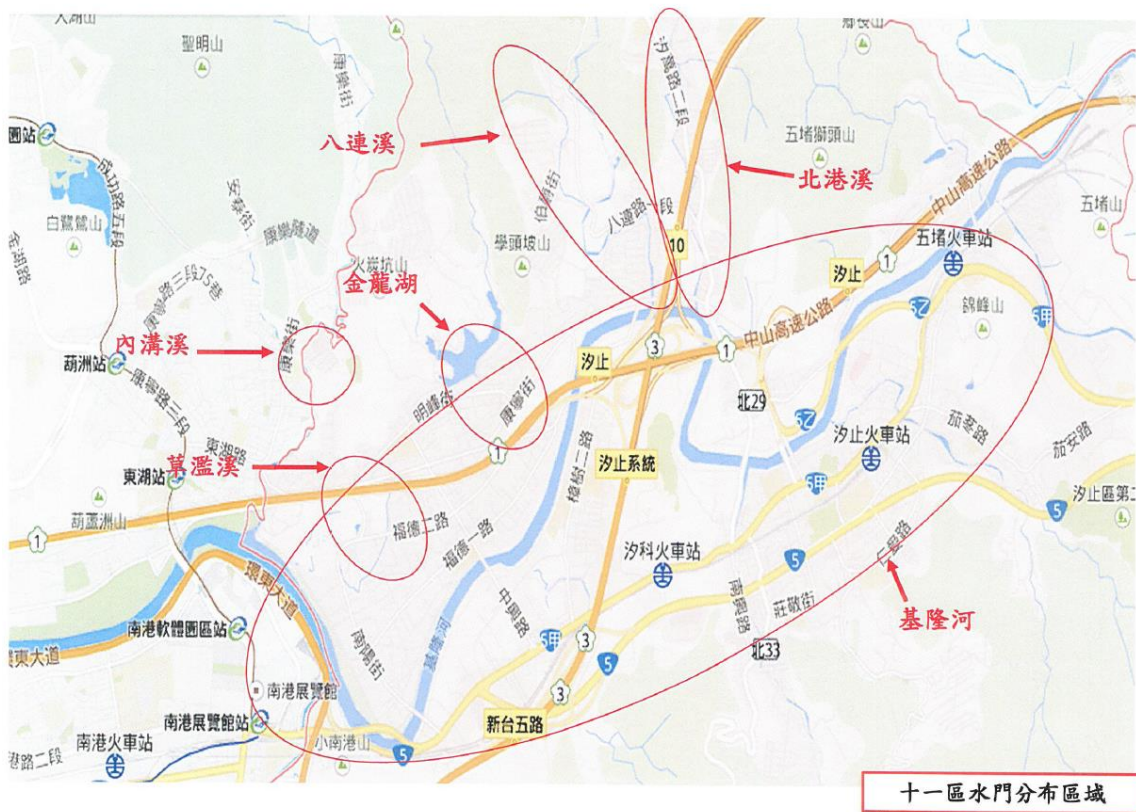


圖 53 水門分佈圖-11 區-2



圖 54 水門分佈圖-11 區-3



圖 55 水門分佈圖-11 區-4



圖 56 水門分佈圖-11 區-5



圖 57 水門分佈圖-11 區-6

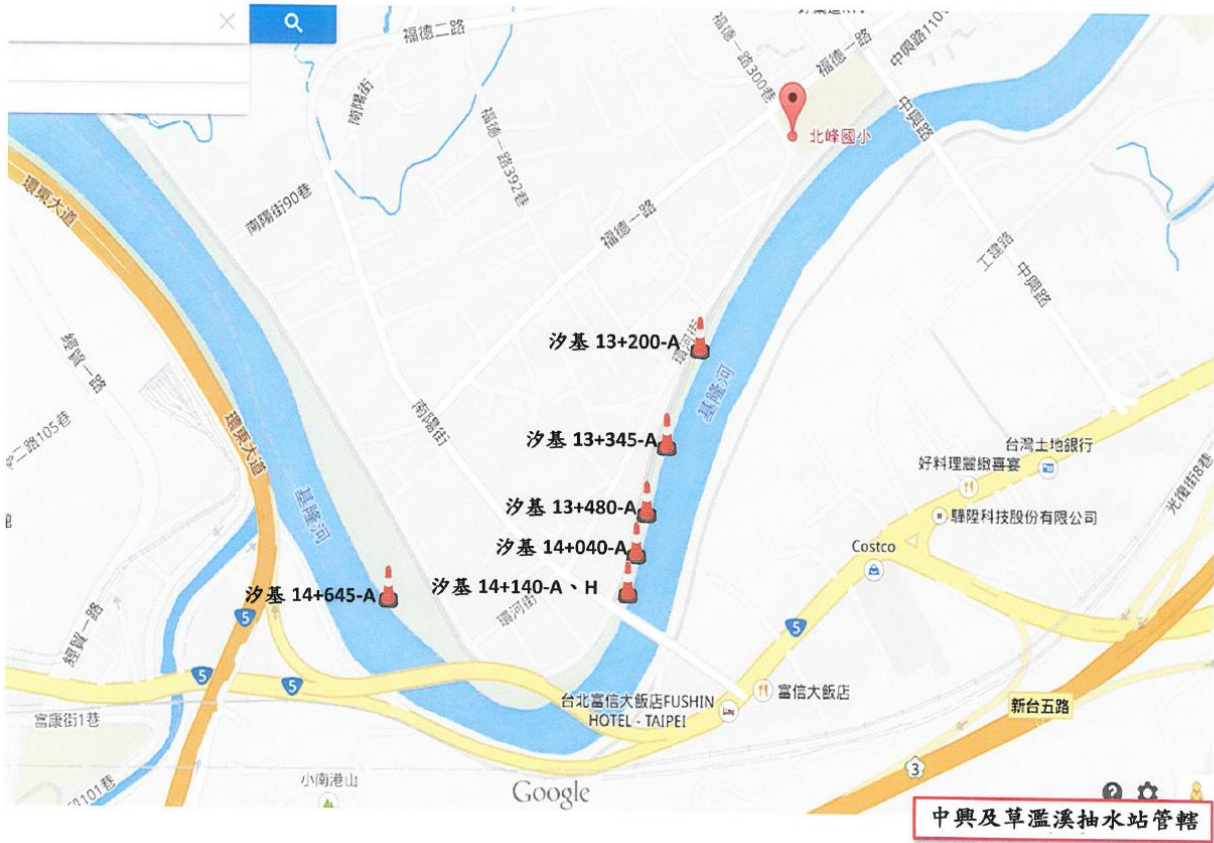


圖 58 水門分佈圖-11 區-7



圖 59 水門分佈圖-12 區-1

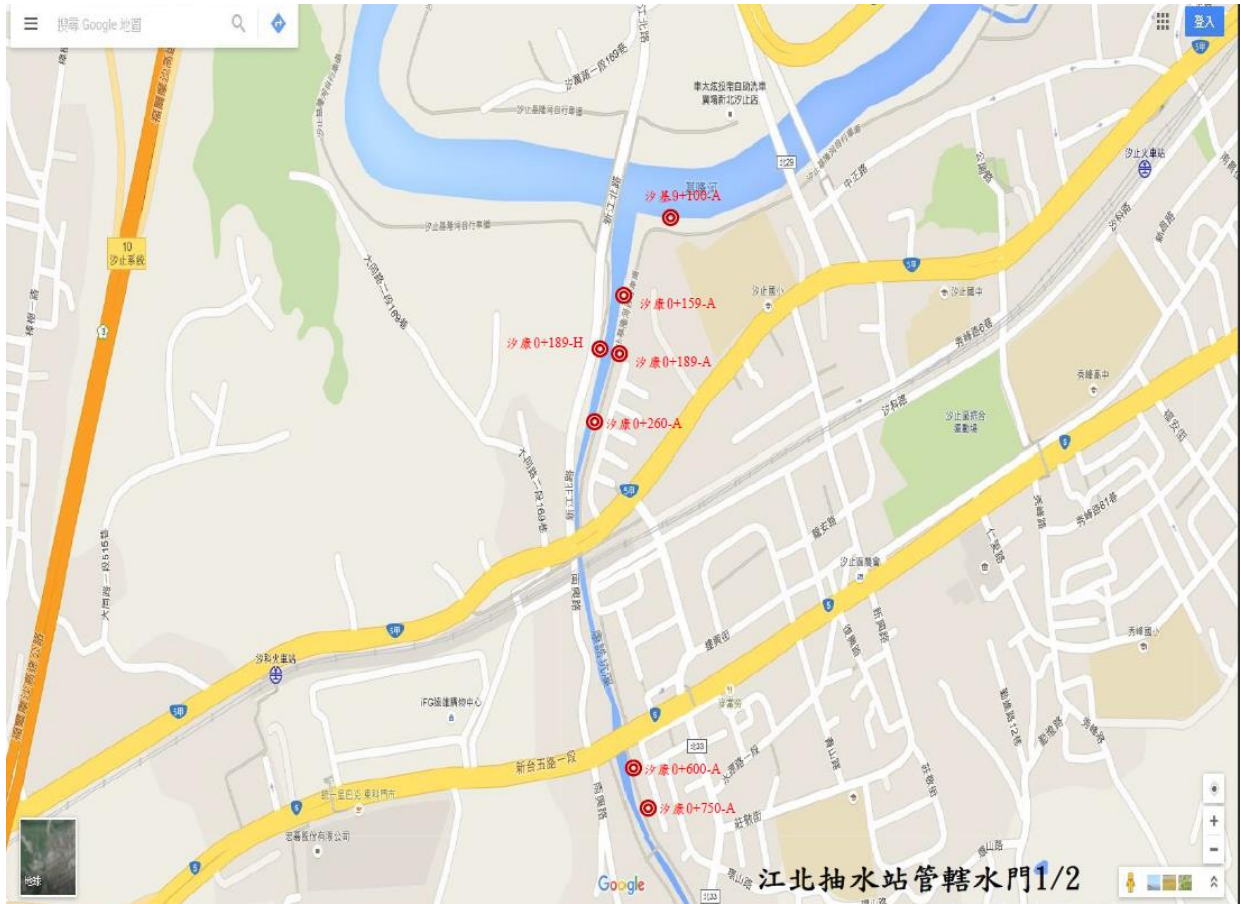


圖 60 水門分佈圖-12 區-2



圖 61 水門分佈圖-12區-3



圖 62 水門分佈圖-12區-4



圖 63 水門分佈圖-12 區-5



圖 64 水門分佈圖-12 區-6



圖 65 水門分佈圖-12 區-7



圖 66 水門分佈圖-12 區-8



圖 67 水門分佈圖-12區-9



圖 68 水門分佈圖-12區-10



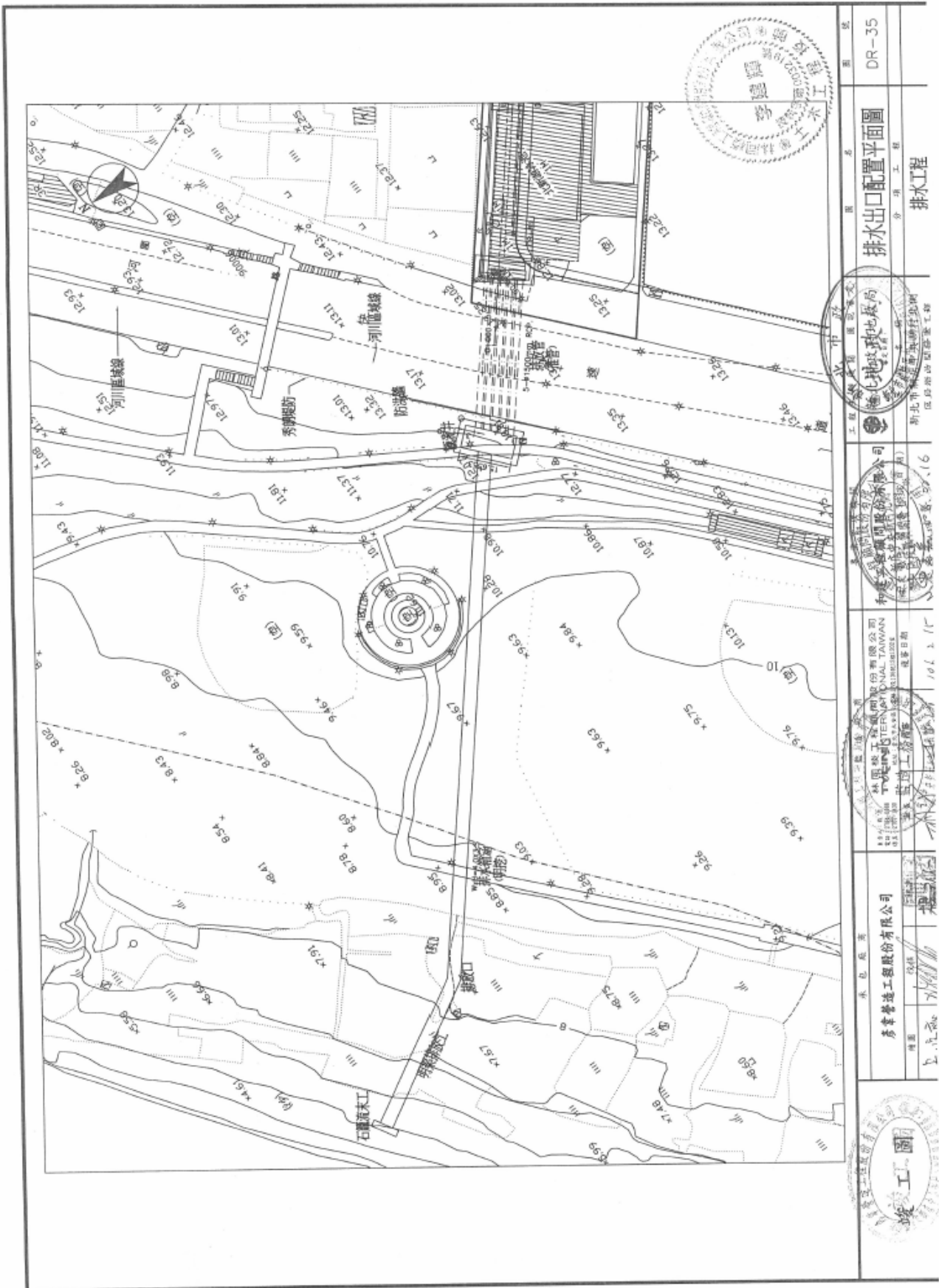
新北市政府

新店區新店中央新村北側區段徵收開發工程

III-6-15M排水工程竣工圖(0K+000~0K+160路段)

主辦機關：新北市政府地政局
專案管理機關：和建工程顧問股份有限公司
監造單位：林同棧工程顧問股份有限公司
承包廠商：彥韋營造工程股份有限公司
日期：中華民國一〇六年二月

圖 70 新北市新店中央新村北側區段徵收開發工程末端排水系統(續)



 承造廠商 彥華營造工程股份有限公司 時間 106.3.11	承造廠商 彥華營造工程股份有限公司 時間 106.3.11	設計廠商 和建工程股份有限公司 時間 106.3.11	工程圖章 新北市政府工務局 區段徵收開發工程	圖號 DR-35
	排水出口配置平面圖 排水工程			

圖 70 新北市新店中央新村北側區段徵收開發工程末端排水系統(續)

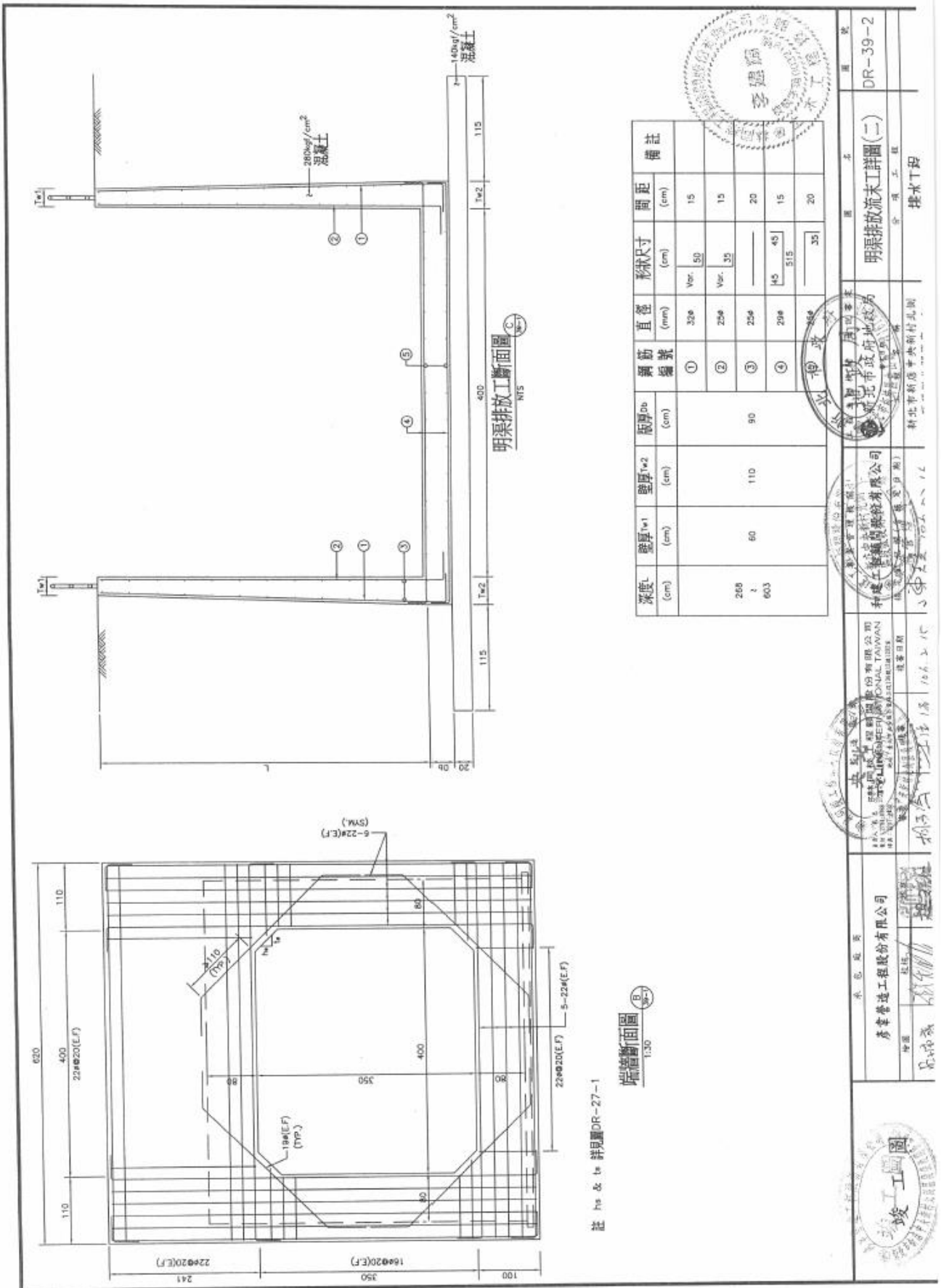


圖 70 新北市新店中央新村北側區段徵收開發工程末端排水系統(續)


排水溝採物計表				單位公尺			
編號	型式	溝寬 (m)		渠底高程 (E)		銜接設施	
		起點	終點	起點	終點	上游	下游
B-101	U型暗溝	0.70	0.70	12.61	12.50	CB-80	CB-81
B-102	U型暗溝	0.70	0.70	12.21	12.30	SF-2	CB-81
B-103	U型暗溝	0.70	0.70	12.23	12.17	SF-2	CB-82
B-104	U型暗溝	0.77	0.97	12.20	11.90	細砂集水溝蓋板	CB-82

集水井統計表				單位公尺			
編號	型式	井體規格尺寸		深度 H(m)		銜接設施	
		長度 L(m)	寬度 W(m)	上游	下游	上游	下游
CB-80	C型	1.2	1.0	1.58	D-100	D-101	D-101
CB-81	C型	1.2	1.0	2.55	D-101	D-102	D-102
CB-82	C型	1.2	1.0	1.80	D-102	D-103	D-103

排水箱涵統計表				單位公尺			
編號	型式	箱涵規格尺寸		標高 (E)		銜接設施	
		寬度 W(m)	深度 H(m)	起點	終點	上游	下游
B09	單孔箱涵	4.0	2.4	110.42	9.80	0.10	SF9 SF
	箱涵	4.0	3.5	154.10	2.69	0.16	匯流井 排出口


說明
本工程需清除無障礙放道之溝蓋板外皆採型預溝溝蓋板詳參圖DR-22,DR-23.

附註
於有排水箱涵道路之上集水井皆須以#600mm RCP管連接使通溝排水可導至排水箱涵內



工程師 謝國興
 新北市政府建設局
 新北區新店中央新村北側
 區段徵收開發工程
 排水工程

承造廠商
 泰豐營造工程股份有限公司
 地址: 新北市新店區中央新村北側區段徵收開發工程
 106.2.15



工程師 謝國興
 新北市政府建設局
 新北區新店中央新村北側
 區段徵收開發工程
 排水工程

圖 71 捷運環狀線 CF640 區段標 CF643B 子施工標排水管函(流末工)(續)

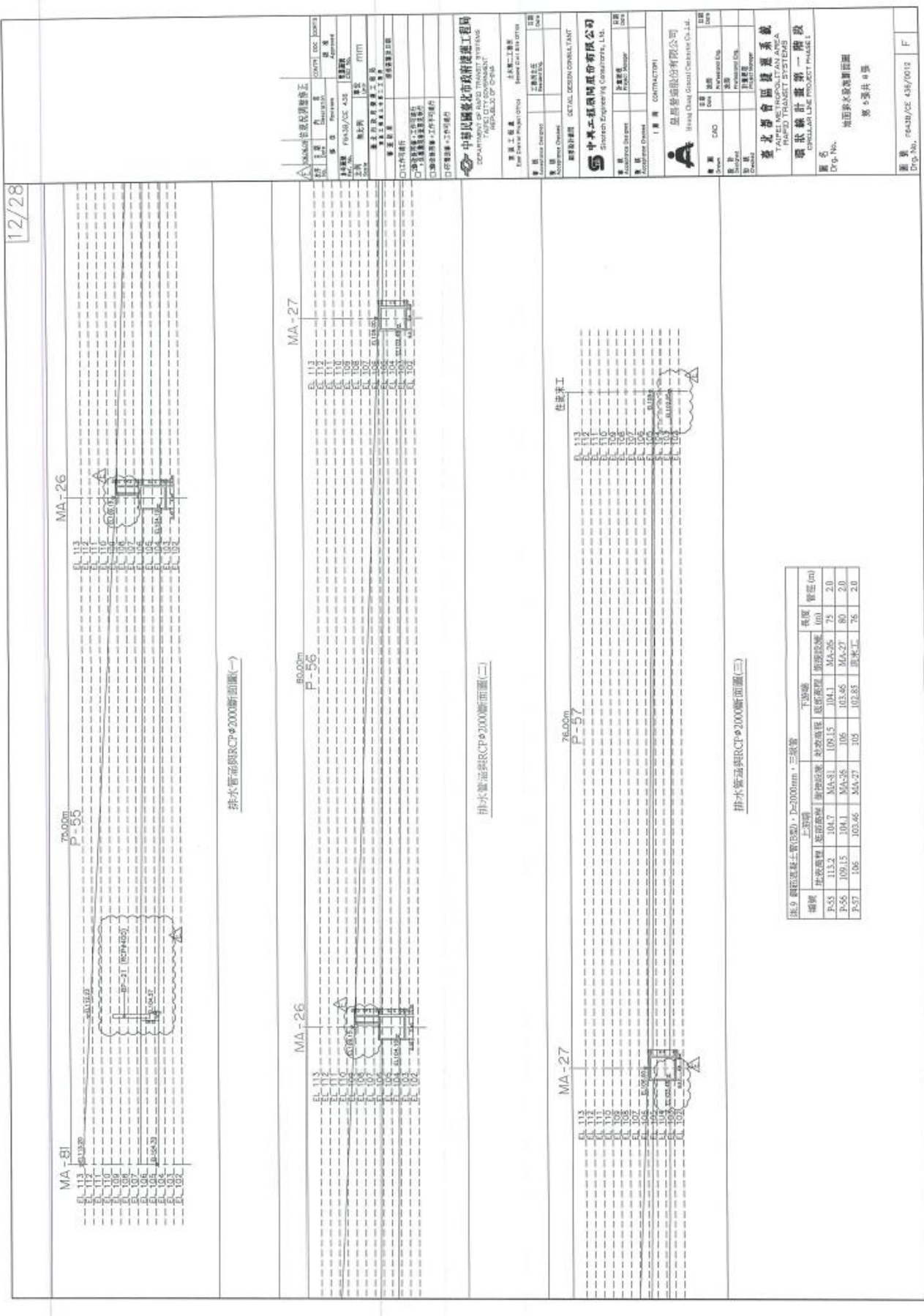
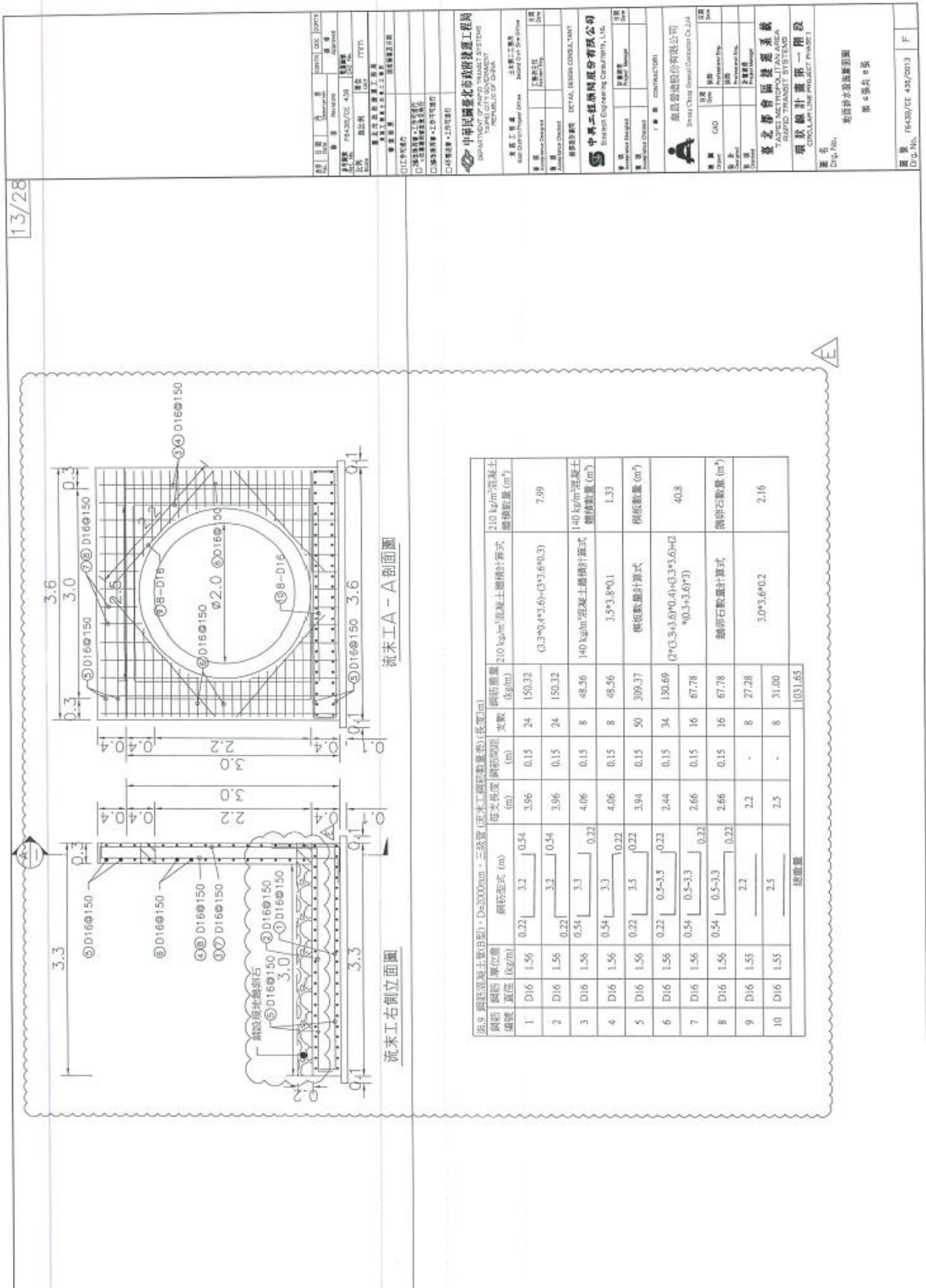


圖 71 捷運環狀線 CF640 區段標 CF643B 子施工標排水管函(流末工)(續)



附錄十六、身心障礙者在自然災害中的保護與安全

附錄十六、身心障礙者在自然災害中的保護與安全
保障辦理情形

身心障礙者共同參與計畫資料

電子郵件詢問樂山療養院本計畫相關意見

閱讀信件

Page 1 of 2

From : 廖宜隆 <yliawhmc@happymount.org.tw>
Subject : 新北市八里區水災危險潛勢地區保全計畫已閱讀完畢

劉先生鈞鑒：
新北市八里區水災危險潛勢地區保全計畫已閱讀完畢 樂山教養院位在長坑里山坡處
(背處山坡) 遇強降雨恐有土石流危機 院生共有126位 中重度需輪椅疏散者有25
位 若需撤離教養院需備復康車輛數輛 請考慮此問題 謝謝你
平安
樂山教養院總務主任 廖宜隆(02) 2610 1643 分機6131
0304 16:15

From: AM6075@ntpc.gov.tw [mailto:AM6075@ntpc.gov.tw]
Sent: Thursday, March 04, 2021 2:20 PM
To: 廖宜隆
Subject: 110年度新北市八里區水災危險潛勢地區保全計畫

你好：

本案係邀請本區身心障礙團體共同參與研修本計畫，以強化身心障礙者在自然災害中的保護與安全保障。

先行檢附110年度新北市八里區水災危險潛勢地區保全計畫1份，如對前開計畫有相關意見或無意見，再請協助回復，謝謝。

新北市八里區公所 工務課 劉冠賢

連絡電話：02-26102621分機211

電子信箱：am6075@ntpc.gov.tw

依樂山療養院意見新增長坑里防災避難地圖

閱讀信件

Page 1 of 2

From : "劉冠賢"<AM6075@ntpc.gov.tw>
Subject : Re: 新北市八里區水災危險潛勢地區保全計畫已閱讀完畢

廖主任您好：

感謝您對本計畫的建議，惟本案係水災保全計畫，土石流災害相關建議將納入後續防災考量，另已參考貴院意見於旨揭計畫納入長坑里防災避難地圖供參，詳附件。

新北市八里區公所 工務課 劉冠賢

連絡電話：02-26102621分機211

電子信箱：am6075@ntpc.gov.tw

--原始信件內容--

寄件: 廖宜隆 <yliawhmc@happymount.org.tw>

收件: 劉冠賢 <AM6075@ntpc.gov.tw>

副本: 廖宜隆 <yliawhmc@happymount.org.tw>, "yliaw@yahoo.com.tw"

<yliaw@yahoo.com.tw>, "yliaw2222976@gmail.com" <yliaw2222976@gmail.com>

時間: 2021-03-04 16:14:55

主旨: Re: 新北市八里區水災危險潛勢地區保全計畫已閱讀完畢

劉先生鈞鑒：

新北市八里區水災危險潛勢地區保全計畫已閱讀完畢 樂山教養院位在長坑里山坡處(背處山坡)遇強降雨恐有土石流危機 院生共有126位 中重度需輪椅疏散者有25位 若需撤離教養院需備復康車輛數輛 請考慮此問題 謝謝你

平安

樂山教養院總務主任 廖宜隆(02) 2610 1643分機6131

0304 16:15

From: AM6075@ntpc.gov.tw [mailto:AM6075@ntpc.gov.tw]

Sent: Thursday, March 04, 2021 2:20 PM

To: 廖宜隆

Subject: 110年度新北市八里區水災危險潛勢地區保全計畫

「111年度深坑區水災危險潛勢地區保全計畫」會議紀錄

一、會議時間：111年1月19日16時30分

二、會議地點：深坑區

三、主持人：賴亞群

記錄：蔡翼陽

四、各出席單位及人員：

新北市深坑區公所	賴亞群
社團法人中華身心障礙者職業技藝協會	陳宇階

五、會議紀錄：

1. 新北市深坑公所:有關此計畫邀請社團法人中華身心障礙者職業技藝協會研修本計畫，感謝該團體幫忙。
2. 社團法人中華身心障礙者職業技藝協會:經查閱計畫書內容完整，並優先掌握需救護之弱勢族群，無修正意見。

六、會議照片：



貢寮區水災保全計畫邀請耆老(身障)人士參與研習 研習現場照片：

活動實況



講解防災避難地圖



說明避難收容處所



里民眾協助盤點物資



里民前往雙溪河巡視



通報疏散組引導里民至避難處所



協助物資發放關懷里民

研習簽到簿：

簽到情形

新北市貢寮區公所志工隊簽到簿

活動名稱：110年志工在職訓練課程暨交流活動

活動時間：110年4月29日上午9:20至13:20

活動地點：貢寮市民活動中心

姓名	簽到	簽退
賴張秀美	賴張秀美	賴張秀美 36.2
賴蓮池	賴蓮池	賴蓮池 36
張楊治	張楊治	張楊治 36.2
楊張翠華	楊張翠華	楊張翠華 36
林藍柚	林藍柚	林藍柚 36
易景梅	易景梅	易景梅 36.2
張林金英	張林金英	張林金英 36.1
蔡美戀	蔡美戀	蔡美戀 35.2
王金土	王金土 36?	王金土
鄭陳數貞	鄭陳數貞	鄭陳數貞 36.3
王瑞卿	王瑞卿	王瑞卿 36.1
林江月女	林江月女	林江月女 36
楊惠蓉	楊惠蓉	楊惠蓉 36.3
蔣金溪	蔣金溪	蔣金溪 36.3
蔣林麗慎	蔣林麗慎	蔣林麗慎 36.5
洪蘇敏		
何文川	何文川	何文川 36.2
許秋菊		

烏來區水災保全計畫邀請耆老(身障)人士參與研習

因本區並無身心障礙團體，故無法辦理邀請參與研修本計畫，經查區內身心障礙者不多，故自行向身心障礙者及其家屬辦理宣導。身心障礙者多有肢體行動不便及聽力問題及安置於安養中心，主要照顧者為家屬及外勞，故另請照顧者在防汛期多加留意。





111 年度區級水災危險潛勢地區保全計畫之保全戶(身心障礙者)宣導
簽到簿

一、宣導時間：111 年 2 月 12 日(星期六)上午 10 時 00 至 14 時整

二、宣導地點：保全戶住處

姓名	簽名處(或其家屬代表)	備註
林振仁	林振仁	
林吳玉秀	林室玉	年長不識字, 女兒代簽
林秀真	林香蓉(代)	無法書寫, 姊姊代簽
高春輝	楊若以	籍在人不在此, 配偶代簽
陳郭育枝	陳郭育枝	

蘆洲區 110 年度水災保全護計畫研修會議

會議紀錄

壹、 事由：為確保身心障礙者及其代表組織參與「水災危險潛勢地區保全計畫」，特此邀集相關單位共同參與研議。

貳、 時間：110 年 2 月 19 日上午 10 時整

參、 地點：本所三樓工務課

肆、 主持人：楊課長博翔(高靖代) 紀錄：高靖

伍、 出席單位(詳如簽到表)

陸、 會議紀錄：

一、 本案依聯合國身心障礙者權利公約(CRPD)國際審查委員於初次國家報告國際審查會議建議「在訂定、實施與評估減災措施時，確保身心障礙者及其代表組織充分參與，包括使用無障礙通訊技術」辦理。

二、 本年度保全計畫修正了相關負責人員及器具數量，其餘計畫內容及保全戶資料皆無異動。另去(109)年度共發生 2 起積淹案件，積淹地點位於本區仁愛街 212 巷打、仁愛街 35 巷底及三民路 128 巷，皆列為本計畫列管之積淹潛勢地區，相關改善計畫及救災措施持續執行中。

三、 有關保全計畫研議內容如下：

1. 蘆洲區身心障礙運動委員會:建議加強各避難收容所「無障礙設施、空間」之設置普及率，以保障身心障礙者於收容避難所之生活。

2. 本所回復內容及調整事項下：

A. 本區之收容避難所包含活動中心及外單位提供場地(學校、教堂)。經查本所維護之活動中心皆有持續增設「無障礙空間」之設施，以維護身心障礙者之權益，其餘地點也會建議所屬單位增設。爰此，本所亦依本項建議修正保全計畫書，於附表 2-(新北市蘆洲區轄內或鄰近避難收容處所一覽表)增加有無設置「無障礙空間」之欄位，以利閱覽者清楚明白該避難收容所之狀況。

B. 另依「新北市蘆洲區疏散撤離作業流程圖」，當本區發生重大水情災害，致使緊急疏散撤離時，新北市政府及相關單位亦會派員進駐，以迅速完成救災任務且維護收容所之生活品質。

柒、 散會:上午 10 時 30 分整

「新北市石門區水災危險潛勢地區保全計畫」書審查意見表

新北市石門區的身心障礙者因身體機能障礙、行動能力降低、心理的抗壓性不足，以致外部因素的弱勢條件涵蓋經濟能力不足、家庭照護不足、教育程度低，使得身心障礙者在遇到災害衝擊時顯得更為弱勢與脆弱，時常有難以即時撤離的危險，其傷亡的機率相較一般民眾提高許多，因此，在新北市石門區水災危險潛勢地區保全計畫中，針對身心障礙者的保護應變有以下建議說明：

- 一、 加強防災教育：為使石門區的身心障礙者可有效的接受及理解水災事件的危害，應於水災事件發生前，針對防災通知、疏散、緊急交通、安置、就近醫療機構與備用電力行動裝置等須做好加強宣導教育，使身心障礙者能提高水災危害的認知、覺察及因應，並給予身心障礙者充分的時間做好洪患的防災準備。
- 二、 緊急災難事件標準作業程序：身心障礙者一般可區分為五種基本類型；行動能力限制、視力缺損、聽力缺損、語言缺損、認知能力缺損，在水災危險的緊急事件中的需求性也有些差異，可針對前述五種類型的身心障礙者設計緊急災難事件標準作業程序。
- 三、 交通接送的準備：在救災與疏散行動中，針對特殊需求的障礙者或行動障礙者的交通接送應有充分之準備與訓練，如行動不便無法獨立行走的輔具提供、有特殊醫療需求者於疏散過程需要有氧氣供應等，這些都能減低身心障礙者受到災害間接傷害的程度。
- 四、 瞭解身心障礙者的家中有那些人在平時可提供身心障礙者防災資訊及協助進行避難疏散，並透過村長多方宣導以傳遞正確洪患資訊，於預警發布後請其家人協助及早避災，政府單位在災民搶救部份，可優先針對獨居及房屋僅一樓之身心障礙者協助其撤離。
- 五、 鼓勵身心障礙者增設家戶防水閘門或沙包的意願，成立社區居民防災小組以達到互助及改善即時支援的不足。
- 六、 安全避難路線的宣導品發放，透過圖說方式說明容易淹水的範圍、相關單位的聯繫方式、避難流程及處所等；並定期舉辦防洪演習訓練，加強身心障礙者避難的熟悉度。
- 七、 預警及相關資訊的發佈應明確與即時，如各雨量站的累積量可能影響的空間範圍及形成的洪水深度，或有那些資訊網站及管道可供即時查詢，有災情產生時的通報管道及聯絡方式，並增加公所、消防局與村里長間的聯繫，使政府單位能對災情可以即時的掌握及救援。
- 八、 救援人員的災難事件教育訓練中應包含對身心障礙者的保護與協助的訓練知能。

簽名：黃明云 (審查單位：社團法人中華民國新生活

社會福利發展促進會 指導)

新北市汐止區公所〈工務課〉會議簽到簿

壹、事由：討論本區 110 年度水災危險潛勢地區保全計畫	
貳、時間：中華民國 110 年 2 月 22 日(星期一) 上午 9 時 40 分	
參、地點：本所 3 樓會議室	
伍、出席人員簽到：	
簽到處	聯絡方式(電話或地址)
吳欣蓓	
廖敏淳	
李怡蓓	
鄭旭亨	
石仲維	
劉思敏	



新北市樹林區公所

(一) 為充分掌握樹林區轄內水災危險潛勢地區，及其保全住戶、保全對象，俾於颱風豪雨期間，及時有效疏散撤離保全對象（居民）至安全避難處所，以保障居民生命財產安全，本所需定期更新年度水災保全計畫內水災危險潛勢地區保全戶資料，以供緊急情況疏散避難所需。

(二) 本所於 111 年 1 月 17 日發文予樹林戶政事務所協助更新本區水災危險潛勢地區保全戶資料，戶所於 111 年 1 月 19 日回傳更新。

抄本	檔 號： 保存年限：
新北市樹林區公所 函	
地址：23845 新北市樹林區鎮前街 93 號 承辦人：徐詩婷 電話：(02)26812106 分機 1310 傳真：(02)26835822 電子信箱：AL6777@ntpc.gov.tw	
受文者：	
發文日期：中華民國 111 年 1 月 17 日 發文字號：新北樹工字第 1112531927 號 類別：普通件 密等及解密條件或保密期限： 附件：如主旨	
主旨：惠請貴所協助更新本區水災危險潛勢地區保全戶資料，以供緊急情況疏散避難資訊所需，並列入本所 111 年度水災保全計畫內，請查照惠復。	
說明：	
一、為充分掌握樹林區轄內水災危險潛勢地區，及其保全住戶、保全對象，俾於颱風豪雨期間，及時有效疏散撤離保全對象（居民）至安全避難處所，以保障居民生命財產安全，本所需定期更新年度水災保全計畫內水災危險潛勢地區保全戶資料，以供緊急情況疏散避難所需，惠請貴所協助更新附件門牌號碼之姓名、性別及出生年月日。	
二、所彙整資料僅公務使用，將依個人資料保護法加強資料保密與管制。	
正本：新北市樹林戶政事務所 副本：	

檔 號： 保存年限：	
新北市樹林戶政事務所 函	
地址：238001 新北市樹林區保安街 1 段 285 號 承辦人：唐小芳 電話：(02)26842131 分機 110 傳真：(02)26842140 電子信箱：af0246@ntpc.gov.tw	
受文者：新北市樹林區公所	
發文日期：中華民國 111 年 1 月 19 日 發文字號：新北樹戶字第 1115860496 號 類別：普通件 密等及解密條件或保密期限： 附件：如主旨(1112000944_111D2000299-01.ods)	
主旨：檢送本所更新「111 年樹林區淹水潛勢地區保全戶資料」1 份，請查照。	
說明：	
一、依據貴所 111 年 1 月 17 日新北樹工字第 1112531927 號函辦理。	
二、旨揭資料請依個人資料保護法暨相關規定妥善保管及運用，以維民眾權益。	
正本：新北市樹林區公所 副本：	
交換戳記 111/01/19 11:43	

(三)本所於 111 年 1 月間逐一檢視水災危險潛勢地區保全戶資料，透過全國身心障礙整合平台確認保全戶內之身心障礙居民，已電話聯繫里長並致電保全戶內身心障礙居民，當預報淹水發生前協助做好疏散撤離作業。

新北市樹林區鄰里社區弱勢人口名冊															
★ 水災災害潛勢內：身障 2 人、獨老 0 人、獨老且身障 0 人，合計 2 人。										日期：111 年 1 月 27 日					
序號	里別	災害潛勢類別	弱勢人口資訊				緊急聯絡人資訊		身份別及需求註記						
			姓名	地址	住家電話	手機	姓名	手機	身份別(自強)			行走能力	後送車輛需特殊協助事項	後送規劃(填優先順序)	備註
										身障	獨老	獨老且身障			
1	東山里	<input type="checkbox"/> 土石流 <input checked="" type="checkbox"/> 水災 <input type="checkbox"/> 核災 <input type="checkbox"/> 地震 <input type="checkbox"/> 海嘯	陳忠治	新北市樹林區東山里12鄰東和街12號	02-86850264 02-86856033 02-86868286	0913378855	陳林娟 (母) 陳志建 (兄)	0913378855 (母) 0933736373 (兄)	<input checked="" type="checkbox"/>			<input type="checkbox"/> 臥床 <input checked="" type="checkbox"/> 坐輪椅 <input type="checkbox"/> 拄拐杖 <input type="checkbox"/> 需他人協助 <input type="checkbox"/> 可自己行走 <input type="checkbox"/> 其他(特殊狀況)	<input checked="" type="checkbox"/> 居家使用維生器材 <input type="checkbox"/> 需復康巴士 <input type="checkbox"/> 需救護車 <input type="checkbox"/> 一般車輛後送即可	2. 依親 3. 收容所 4. 醫療院所 5. 後送安置機構	7類極重度
2	東山里	<input type="checkbox"/> 土石流 <input checked="" type="checkbox"/> 水災 <input type="checkbox"/> 核災 <input type="checkbox"/> 地震 <input type="checkbox"/> 海嘯	唐紫婷	新北市樹林區東山里12鄰東佳路20之2號	86853263	0912989832	唐麗卿 (姑姑)	0912989832	<input checked="" type="checkbox"/>			<input type="checkbox"/> 臥床 <input checked="" type="checkbox"/> 坐輪椅 <input type="checkbox"/> 拄拐杖 <input type="checkbox"/> 需他人協助 <input type="checkbox"/> 可自己行走 <input type="checkbox"/> 其他(特殊狀況)	<input type="checkbox"/> 居家使用維生器材 <input type="checkbox"/> 需復康巴士 <input checked="" type="checkbox"/> 需救護車 <input type="checkbox"/> 一般車輛後送即可	2. 依親 3. 收容所 4. 醫療院所 5. 後送安置機構	1類中度

新北市樹林區鄰里弱勢人口彙整表

序號	里別	災害潛勢類別	身份別			備註
			(填人數)			
			一般身障中、重度	居家使用維生器材者	獨老	
1	坡內里	土石流	6	0	1	
2	東山里	水災、土石流	2	1	0	
總計	2	位於潛勢區里別	8	1	1	
		非潛勢里別				

出席者

檔 號：
保存年限：

新北市永和區公所 開會通知單



23442

新北市永和區保安路105巷16號1樓

受文者：新北市關愛身心弱勢義工協會

發文日期：中華民國111年1月25日

發文字號：新北永工字第1112192711號

速別：普通件

密等及解密條件或保密期限：

附件：

開會事由：111年度永和區水災危險潛勢地區保全計畫研討

開會時間：111年2月9日(星期三)下午2時整

開會地點：永和區公所2樓工務課會議室

主持人：戴課長裕聰

聯絡人及電話：黃期鴻，02-29282828分機263

出席者：新北市關愛身心弱勢義工協會、張課員漢綉、楊課員月雲、劉課員國政、
陳約僱人員玟羽、謝課員佳敏

列席者：

副本：

備註：

新北市永和區公所

111 年度永和區水災危險潛勢地區保全計畫研討會議

壹、時間：中華民國 111 年 2 月 9 日（星期三）下午 2 時

貳、地點：永和區公所 2 樓會議室

參、主持人：戴課長裕聰

肆、出席單位及人員：詳簽到表。 記錄：黃期鴻

伍、各單位意見：

新北市關愛身心弱勢義工協會：因公部門針對弱勢保全戶資料掌握度較高，建議如有災害來臨時，請依附表三弱勢人口名冊上特別註記的部分並偕同該區鄰近之社福單位社工進行災後撤離活動。

工務課：書面資料附錄一將副區長納入副指揮官襄助指揮官處理應變中心相關事宜。

役政災防課：頁碼 6 項次三中權責分工納入本課職務為成立災害應變中心之設置、作業及災害防救整備、災害蒐集及通報等事宜，並與市府應變中心協調聯繫災情傳遞、統計及災情指示等聯絡事項。

社會人文課：修正頁碼 21 之項次 17，後送車輛需特殊協助事項為復康巴士。

陸、會議結論：

111 年度永和區水災危險潛勢地區保全計畫依各單位指示修改，惟請相關課室確實掌握列管清冊定期更新資訊，並請各課室就權責分工執行防災相關工作。

柒、散會：下午 15 時 00 分。

111年度永和區水災危險潛勢地區保全計畫研討

會議簽到表

主持人：戴課長裕聰 

開會日期：111年2月9日

出席單位及人員	簽名
新北市關愛身心弱勢義工協會	
役政災防課	林志儒代
社會人文課	
秘書室	
經建課	謝桂敏
民政課	
工務課	黃期鴻

111 年度永和區水災危險潛勢地區保全計畫研 討會議議程

- 一、 時間:111|年 2 月 9 日 14 點整
- 二、 地點:永和區公所 2F 會議室
- 三、 主持人:戴課長裕聰
- 四、 討論議題:
 1. 身心障礙者疏散撤離作業研討
 2. 水災危險潛勢地區保全計畫各課室權責分工
 3. 計畫內容修正部分研討

石碇區公所

(一) 簽到簿

邀約身心障礙者共同參與研修水災危險潛勢地區保全計畫訪談

簽到表

一、 訪談時間：111年2月17日(星期四)下午4時

二、 訪談地點：陳義雄自宅

三、 出席單位及人員

	出席單位		簽到處	備註 (聯絡電話)
	1	受訪人	陳義雄	26631861
2	石碇區公所	黃俊欽	26631080#226	
出席人員	3			
	4			
	5			
	6			
	7			
	8			

(二) 研修本計畫之建議

陳先生你好，請問你是獨居嗎?:

Ans:不是，我家加上我共有五位，最大年紀約 80 歲，最小約 16 歲。

陳先生你好，請問你是記得上次因災害撤離的原因嗎?:

Ans:記的，上次是因為土石流，里長通知需要撤離，所以我們全家都撤離，撤離過程約 15 分鐘，過程沒有任何的問題。

陳先生你好，請問你需要因為撤離或是災害發生前的協助嗎?:

Ans:因為我住的地方目前來說還算方便，災害通報也很快速，撤離過程中也沒有問題，如果可以希望公所可以找個時間將路面上的青苔清除，以免領有身心障礙證的我以及家中的老幼能夠更安全。以上是我的建議。

(三) 訪談照片





附錄八、邀請身心障礙團體共同參與研修本計畫相關資料

抄本

檔 號：
保存年限：

新北市三芝區公所 開會通知單

受文者：

發文日期：中華民國111年1月20日
發文字號：新北芝工字第1112951055號
類別：普通件
密等及解密條件或保密期限：
附件：如備註二

開會事由：研修「111年度新北市三芝區水災危險潛勢地區保全計畫」會議

開會時間：111年1月24日(星期一)下午4時整

開會地點：本所3樓簡報室

主持人：黃主任秘書玉鈴

聯絡人及電話：施靜蘋 02-2636-2111分機276

出席者：社團法人中華民國新生活社會福利發展促進會、本所工務課、本所社會人文課、本所民政災防課

列席者：

副本：

備註：

- 一、依據新北市政府水利局111年1月14日新北水雨字第1110099809號函辦理。
- 二、檢附新北市三芝區水災危險潛勢地區保全計畫1份，若需更新，請於會議當日提出，以利資料彙整函覆。

研修「111年度新北市三芝區水災危險潛勢地區保全計畫」

會議簽到簿

壹、會議時間：111年1月24日(星期一)下午16時整

貳、地點：新北市三芝區公所三樓簡報室

參、主持人：黃主任秘書玉鈴

肆、出席單位及人員：

出席單位	簽到處
社團法人中華民國新生活社會福利發展促進會	呂芳德
三芝區公所主任秘書	黃玉鈴
三芝區公所社會人文課	林宜呀
三芝區公所民政災防課	高淑芬
三芝區公所工務課	歐家群



中和區公所 工務課

「111年度區級水災危險潛勢地區保全計畫」訪談紀錄表		
記錄：蘇信彰		
訪談日期	111年2月17日	
訪問機構名稱	新北市中和大同公共托老中心	
訪問機構地址	中和區圓通路121巷5號2樓 (02)2240-0662	
	職稱	簽名
訪談人員	技佐	蘇信彰
	課員	謝宇亮
受訪人	主任	林長
訪談內容	針對水災疏散撤離資訊傳遞流程為公所接獲市府疏散撤離通知時，立即通知里辦公室並成立疏散撤離小組，運用里鄰廣播系統、警消廣播車，由里（鄰）長、里幹事、警消、義警消、社區（志工）組織協助居民安全避難等流程是否合理？或請提供相關建議。	
回覆及相關建議	<p>一、透過里長是很好的方式，但里長素質參差不齊，是否會在第一時間協助里民安全避難，值得讓人考慮。</p> <p>二、掌握相關弱勢居民的居住或安置情形是很重要的，如何讓里長能清楚瞭解所屬里民的情況，以利災害發生時能即時救援，是日後可以努力的方向。</p>	

研商本區「107年度水災危險潛勢地區保全計畫」會議

會議簽到表

一、會議時間：107年4月9日(星期一)下午2時30分

二、會議地點：新北市三重區公所3樓工務課

三、出席單位及人員：

主持人：羅課長澤憲

林哲毅代
(視聽)

單	位	職	稱	姓	名	備	註
社團法人	新北市身心障礙者						
	福利促進協會						
	新北市身障者愛心關懷協會			王	香文		
	新北市關懷殘障協會						
	本所社會人文課	課員		許	明枝		
	工務課	技士		黃	舜清		

研商本區「107年度水災危險潛勢地區保全計畫」會議

會議紀錄

一、會議時間：107年4月9日(星期一)下午2時30分

二、會議地點：新北市三重區公所3樓工務課

三、主持人：羅課長澤憲

林視導哲毅代

記錄：黃舜清

四、出席單位及人員：詳見會議簽到表

五、會議結論：

1. 身障者愛心關懷協會(王S)：

建議公所可向各里辦公處了解以往發生較嚴重淹水事件時處理協助民眾案例，因各里辦公處會較在地清楚實際面臨問題如何協助及執行因應速度較快及時等經驗提供。

2. 社會人文課(許S)：

本課亦會請各里辦公處協助提供弱勢民眾如獨居老人及中重度障礙者之緊急聯絡方式等資訊，並確認及更新資料。



新北市土城區公所

檔 號：
保存年限：

新北市政府水利局 函

地址：22001新北市板橋區中山路1段161號29樓
承辦人：李宗翰
電話：(02)29603456 分機4825
傳真：(02)89651086
電子信箱：AK2733@ntpc.gov.tw

受文者：新北市土城區公所

發文日期：中華民國107年2月1日

發文字號：新北水函字第1070149769號

類別：普通件

密等及解密條件或保密期限：

附件：如說明(1072274799_107D2040750-01.doc)

主旨：請各區公所更新「107年度區級水災危險潛勢地區保全計畫」一案，詳如說明，請查照。

說明：|

- 一、為因應日後重大水災疏散撤離作業，請貴所依近年颱風豪雨實際執行經驗，檢討強化水災危險地點、保全對象、收容所安全性及疏散避難地圖等，依實際運作擬訂啟動水災疏散撤離作業之程序。
- 二、請貴所依區級水災保全計畫範本(詳如附件)，針對危險潛勢地點及相對應之疏散避難(防災)地圖為計畫主要要求部分(即保全計畫表及疏散避難地圖)，另將近年颱風豪雨發生災情、有實際執行水災疏散撤離及可能易淹水地區納入計畫內容，並於107年3月2日前函送本局備查。
- 三、本(107)年度旨揭計畫內容修正，新增「高積(淹)水潛勢區防汛熱點位置表」，檢附參考範本供參。
- 四、另聯合國身心障礙者權利公約(CRPD)國際審查委員於初次國家報告國際審查會議建議在擬訂、實施與評估減災措施時，確保身心障礙者及其代表組織充分參與，包括使用無障礙通訊技術。在此類措施中納入身心障礙婦女、兒童及原住民觀點，特別是智能/心理社會障礙、聽覺障礙、

吳文明 工務課



1072154242(2018/02/01)

檔 號：
保存年限：

新北市政府水利局 函

地址：22001新北市板橋區中山路1段161號29樓
承辦人：李宗翰
電話：(02)29603456 分機4825
傳真：(02)89651086
電子信箱：AK2733@ntpc.gov.tw

受文者：新北市土城區公所

發文日期：中華民國107年2月8日

發文字號：新北水雨字第1070286866號

類別：普通件

密等及解密條件或保密期限：

附件：

主旨：為辦理「水災危險潛勢地區保全計畫」案，詳如說明，請查照。

說明：

- 一、續依本局107年2月1日新北水雨字第1070149769號函及依行政院災害防救辦公室107年1月19日院臺志字第1070160565號函辦理。
- 二、有關計畫內容需增加部分詳列如下：
 - (一)請填寫目錄(包含附表、附圖、附錄及頁碼)。
 - (二)請各公所另增新章節「預警資訊廣傳措施」。
 - (三)請各公所邀請身心障礙團體共同參與研修本計畫，以強化身心障礙者在自然災害中的保護與安全保障(將相關佐證資料置於附錄)。
- 三、請各公所儘速修正並於107年3月2日前函送本局備查。

正本：新北市各區公所

副本：

本案依分層負責規定授權業務主管決行

第1頁 共1頁

盛文明 工程師

1072155043(2018/02/08)

抄本

檔 號：
保存年限：

新北市土城區公所 函

地址：23671新北市土城區金城路1段101號
承辦人：吳文明
電話：(02)22732000 分機232
傳真：(02)22732044
電子信箱：am2501@ntpc.gov.tw

受文者：

發文日期：中華民國107年2月14日
發文字號：新北土工字第1072155541號
類別：普通件
密等及解密條件或保密期限：
附件：檢附本所交通資訊圖

主旨：為強化身心障礙者在自然災害中保護與安全保障，本所將邀請身心障礙團體研討本區「水災危險潛勢地區保全計畫」，敬請貴單位依說明二時間派員與會，請查照。

說明：

- 一、依新北市政府水利局107年2月8日新北水雨字第1070286866號函辦理。
- 二、說明會時間：107年2月26日（星期一）下午4時整。
- 三、說明會地點：假本所4樓會議室。

正本：新北市土城區身障自立協會、新北市土城區身心障礙者互助協會
副本：

新北市土城區公所會勘（議）簽到表

案名：「107年度水災危險潛勢地區保全計畫」身心障礙團體研討會

日期：107年2月26日（星期一）下午4時整

地點：本所4F會議室

主持人：李玉馨

單位	簽到	備註
新北市土城區公所 工務課課長	李玉馨	
新北市土城區公所 工務課	吳文明	
新北市土城區公所 工務課	劉謹楷	
新北市土城區公所 社會人文課	劉友坤	
新北市土城區公所 社會人文課		
新北市土城區身障自立協會		
新北市土城區身心障礙者互 助協會	林報勤	

研商本區 110 年度水災危險潛勢地區保全計畫一案會議紀錄

一、時間：110 年 1 月 21 日(星期四)上午 10 時整

二、地點：本所 5 樓工務課會議室

三、主持人：林德崑課長

記錄：康惠翔

四、出席人員（如簽到表）

五、與會單位意見：略

六、會議結論：

(一)經本所社會人文課表示，災時將依照「新北市社會局災時弱勢人口疏散撤離暨社會福利機構災害應變計畫」辦理。經本區獅子頭公共托老中心及五股老人公寓參閱上述計劃後尚屬可行，請公所於災時協助辦理。

(二)另請本區獅子頭公共托老中心及五股老人公寓協助提供貴單位需協助疏散撤離者之基本資料。

七、散會：上午 10 時 30 分。

研商本區 110 年度水災危險潛勢地區保全計畫一案簽到表

一、時間：110 年 1 月 21 日(星期四)上午 10 時整

二、地點：本區 5 樓工務課會議室

三、主持人：林德崑課長 *林德崑*

記錄：康惠翔 *康惠翔*

四、出席單位及人員：

五股區獅子頭公共托老中心：*黃秀梅*

新北市五股老人公寓：*劉福華*

本所社會人文課：*賴美華、李玉琴*

本所工務課：*林德崑、康惠翔、羅永在、張新銘*

本區亦有邀請相關單位共同研商對於行動不便之民眾撤離措施

更新「111 年度區級水災危險潛勢地區保全計畫」會議

會議簽到簿

- 壹、 會議時間：111 年 1 月 25 日(星期二)下午 2 時整
- 貳、 會議地點：新北市立仁愛之家
- 參、 主持人：蔡宜靜代 紀錄：蔡宜靜
- 肆、 出席單位及人員：

出席單位	簽名	聯絡方式
新北市立仁愛之家	李棟輝	24922511#304

更新「111 年度區級水災危險潛勢地區保全計畫」會議

會議紀錄

- 壹、 會議時間：111 年 1 月 25 日(星期二)下午 2 時整
- 貳、 會議地點：新北市立仁愛之家
- 參、 主持人：蔡宜靜代 紀錄：蔡宜靜
- 肆、 出席單位及人員：(如簽到簿)
- 伍、 各單位意見：

新北市立仁愛之家：因旨案計畫之潛勢地區內現在或未來可能有需撤離之行動不便民眾，故建議往後如有需求時可將無障礙車輛或是其他類似之救護車輛納入相關合約項目參考或可於災害應變中心成立時以調度方式向其他備有相關車輛之單位請求協助。

陸、會議結論：

經查本所內相關搶險搶災合約項目多為一般常見之土木工程施工機具為主，惟查本所災害應變中心編組內相關單位備有救護車輛，故如遇有需求時將再參考新北市立仁愛之家之意見以調度方式請求協助支援。

(以下空白)

新北市淡水區 110 年社會福利機構收容安置演練計畫

1. 依據：

災害防救法第 23、25 條、新北市政府 109 年度區公所災害防救業務評核項目辦理。

2. 緣起：

因全球暖化導致之劇烈氣候變化,造成近年來之大規模複合性災害頻頻發生,例如:98年莫拉克風災、99年凡那比風災及 100年日本福島核災及 102 年北門護理之家火災等,反應出災時大規模疏散及收容安置等各項議題的重要。長期照護機構開始將防災體系、意識及應變處置能力之能量,視為整體安置服務之一環,並為因應失能失智人口之特殊性,需投入更多的心力進行機構防災體制之建立,尤其災時之疏散撤離急後送合適之收容安置處所等應變處置工作。為能確保本家住民之人身安全,使機構防災任務職掌有所依憑,特定訂本計畫。

3. 目的：

1. 掌握本區社會福利機構弱勢族群災時應變能力及扶助需求,建立災時疏散應變機制,以提升災害救助之效率。
2. 建立社會福利機構災時應變及疏散作業程序,以確保服務對象及員工安全。

4. 執行內容：住民後送機制

當機構因災害致原安置環境已不適宜住居者,立即啟動機構後送安置機制,機構調度自有車輛並聯繫後送機構以安排後續安置;如需外部支援,則需利用平時建置之聯繫網絡請求在地消防隊、派出所及醫院、長照機構等支援。後送安置依處所不同而有以下處理方式：

- (一)依親：針對機構住民有家屬可接回照顧者,應聯繫其親友接返。
- (二)收容所安置:如機構住民無特殊設備需求,可與一般民眾共同安置於臨時收容所,協助機構住民安置收容所程序。
- (三)醫療院所安置:如機構住民有特殊醫療設備需求者,機構應聯繫鄰近醫院,派遣救護車輛轉送醫院。
- (四)機構安置:如有機構安置需求聯繫市府災害應變中心安排床位後,後送機構作好接待及床位支援準備,並調度自有或支援單位之車輛及人員協助進行護送。

五、演練時間：中華民國 110 年 1 月 12 日（星期二）下午 14 時至 16 時

六、演練地點：本區愛滬發展中心及淡海市民活動中心

七、演練程序：

(一)14:00~14:30 本區避難收容處所暨災時疏散收容宣導

(二)14:30~14:35 收容所開設通報

(三)14:35~14:50 機構住民撤離(愛滬->活動中心)

(四)14:50~15:00 報到、登記、編管區演練

(五)15:00~15:05 物資發放區、物資集結區演練

(六)15:05~15:10 志工區演練

(七)15:10~15:15 特別照護區演練

(八)15:20~15:25 醫療照護區演練

(九)15:30~15:35 安心關懷區演練

(十)15:35~16:40 休憩區演練

(十一)15:40~16:00 收容情形彙整及收容所撤除遣散演練(活動中心->愛滬)

八、參演人員：（詳演練腳本）

九、本計畫奉區長核定後實施修正時亦同。

110 年愛滬發展中心-淡海活動中心收容演練成果

110 年愛滬發展中心-淡海活動中心收容演練成果



說明：安心關懷區工作人員對災民進行關懷慰問及防災宣導。

日期：110 年 1 月 12 日



說明：安心關懷區工作人員對災民進行關懷慰問及防災宣導。

日期：110 年 1 月 12 日

110年愛滬發展中心-淡海活動中心收容演練成果



說明：安心關懷區工作人員對災民進行關懷慰問及防災宣導。

日期：110年1月12日



說明：安心關懷區工作人員對災民進行關懷慰問及防災宣導。

日期：110年1月12日

以稿代簽

檔 號：111/0499/1
保存年限：3年

密等：

日期：中華民國111年2月15日
單位：工務課

承辦人：王保羅
電話：(02)29112281 分機2111

附件：如說明一

主旨：為更新「本區111年度區級水災危險潛勢地區保全計畫」一案，電話拜訪新北市樂康身心障礙者家庭資源中心及文山區社會福利服務中心研商計畫內容，詳如說明，簽請核示。

說明：

- 一、依據本課111年2月11日電訪新北市樂康身心障礙者家庭資源中心及2月14日電訪社會福利服務中心，研商旨揭計畫紀錄辦理（詳附件）。
- 二、為更新110年度水災危險潛勢地區保全計畫，市府水利局表示需向弱勢團體協助製作計畫，故本課針對計畫內容提出有關疏散撤離的程序。
- 三、經商討後，兩中心提出建議如下：
 - (一)於拜訪弱勢民眾時，多數為老人家及行動不便者，現行無障礙通訊較適合年紀輕者使用，若需要老人家及行動不便者自主通報仍難施行，且他們戒心強，較能接受里長探訪，建議請里長協助更多注意及關心，由里長協助宣導及疏散，較利民眾有意願配合公部門辦理相關事務，並於撤離時，請里長協助，以利作業。
 - (二)收容所建議須有無障礙廁所，及建議是否可於獨居老人家增設急救鈴。
 - (三)於撤離時，若有行動不便者，建議用輪椅扶助，並注意安全性及便利性。
- 四、有關兩中心所提出意見，回復如下：
 - (一)請民政課協助告知里長里內水災保全戶有弱勢民眾，並請其宣導需注意於災害時配合相關疏散撤離事宜。
 - (二)請社會課協助確認收容處所是否有無障礙廁所，另有關獨

王保羅 工務課



1112377320 (111/02/15)

居長輩和身心障礙者住家增設急救鈴部分，是否須建議需求者依新北市政府社會局公告緊急救援服務計畫申請裝設。

(三)另於電話及現場疏散撤離時，依現況針對行動不便者之安全性及便利性作撤離作業。

擬辦：奉核可後，後續將簽辦內容納入今年度(111)水災保全計畫，作為弱勢團體協助製作本計畫資料，文存查。

會辦單位：民政課、社會課

正本

檔 號：
保存年限：

新北市新莊區公所 函

地址：242008新北市新莊區中正路176號6樓
承辦人：周嘉威
電話：(02)29929891 分機632
傳真：(02)22762044
電子信箱：A13774@ntpc.gov.tw



24256
新北市新莊區中正路384號

受文者：財團法人台灣省私立台灣盲人重
建院

發文日期：中華民國111年1月25日
發文字號：新北莊工字第1112303918號
速別：普通件
密等及解密條件或保密期限：
附件：如主旨

主旨：檢送本所111年1月25日召開「研商本區111年度水災危險潛
勢地區保全計畫」案會議紀錄1份，詳如說明，請查照。

說明：

- 一、依據新北市政府水利局111年1月14日新北水雨字第
1110099809號函辦理。
- 二、旨揭會議紀錄內容倘有需修正之處，請於文到3日內通知本
所，以利補正。

正本：財團法人台灣省私立台灣盲人重建院
副本：新北市政府水利局

本案依分層負責規定授權業務主管決行

新北市新莊區公所會議紀錄

「研商本區 111 年度水災危險潛勢地區保全計畫」

- 壹、 時間：111年1月25日（星期二）上午10時整
- 貳、 地點：本所6樓會議室
- 參、 主持人：周嘉威代
- 肆、 出席單位及人員：(如後附簽到簿)
- 伍、 與會單位意見：

財團法人台灣省私立台灣盲人重建院：

1. 111 年度水災危險潛勢地區保全計畫尚屬可行。

陸、 會議結論：

旨案經財團法人台灣省私立台灣盲人重建院與會討論，本所擬訂之 111 年度新莊區保全計畫(含防汛搶險隊及災情編組)尚屬可行，並於災害發生時本所依據本計畫及新北市政府社會局災時弱勢人口疏散撤離暨社會福利機構災害應變計畫，辦理弱勢人口疏散撤離作業。

～以下空白～

抄本

檔 號：
保存年限：

新北市瑞芳區公所 函

地址：224202新北市瑞芳區逢甲路82號
承辦人：劉曉梅
電話：(02)24972250 分機1311
傳真：(02)24969455
電子信箱：ak4232@ntpc.gov.tw

受文者：

發文日期：中華民國111年1月25日
發文字號：新北瑞工字第1112741143號
類別：普通件
密等及解密條件或保密期限：
附件：如主旨

主旨：有關本所編製「111年度新北市瑞芳區水災危險潛勢地區保全計畫」，會請貴協會協助提供意見，請查照。

說明：

- 一、依本府水利局111年1月14日新北水兩字第1110099809號函說明三辦理。
- 二、旨揭保全計畫主要係針對本區易積淹水地區如遭遇水災時之處置作為，其中處置作為有關弱勢族群之內容詳如第六章「弱勢族群災害安全保障」，請提供相關意見，並會請於111年2月14日前提供本所。

正本：新北市老人暨身心障礙者服務協會、新北市瑞芳區身心障礙關懷協會
副本：

本案依分層負責規定授權業務主管決行

新北市鶯歌區公所會議簽到表

一、會議事由：研商本區水災危險潛勢地區水災保全計畫

二、會議時間：111年2月9日15時0分

三、會議地點：新北市鶯歌區大湖公共托老中心

四、會議單位：如下

單	位	會勘人員簽名	聯絡電話
新北市鶯歌區公所			
	社會課	楊利榮	
	工務課	張孟倫	
新北市鶯歌大湖公共托老中心		吳維志	02 26216759
會議結論：			
經本所社會人文課表示：災時將依「新北市政府社會局災時若是人口疏散			
撤離暨社會福利機構災害應變計畫」辦理。經托老中心參閱後，該計畫尚			
屬可行，請公所於災時協助辦理。			

由探討公寓大廈公共安全議題 提升避難弱勢族群避難權益

新北市板橋區公所

緣起

-1

2021年10月14日高雄區城中城一把大火燒出對於公寓大廈公共安全問題的重視，也凸顯了避難弱勢族群一旦遭遇突發變故，無論是火災、地震、水災等，皆難以自行脫困進而保全自身。

板橋區僅長期照護設施即多達近80處，倘遭遇類似情形，對本區災害應變及救災量能皆是一大考驗。

緣起

-2

新北市政府工務局於110年12月17日辦理相關講習，本所亦配合廣邀本區各公寓大廈管理委員會及相關單位參加。

期利用上開課程由各單位檢視自身設施是否符合本市法規，進而保障避難弱勢族群權益。

本所函知資料

新北市政府工務局
地址：22025新北市政府機務局中區30號1樓
電話：(02)2960-3456
傳真：(02)2960-3456
電子郵件：gpc@nctd.gov.tw

受文者：

發文日期：中華民國110年11月25日
發文字號：新北政工字第1100070816號
送別：各樓宇
管委會及相關條件或相關關係：

主旨：函轉新北市政府工務局辦理「110年新北市公寓大廈法令及公共安全宣導說明會」，詳如說明，請查照。

說明：一、依新北市政府工務局(以下稱工務局)110年11月24日新北工
寓字第1102263917號函辦理。

二、為宣導本市公寓大廈之公共安全、消防避難逃生、提升社區
管委會之管理社區事務方法及社區設備設施之安全，工務局
訂於110年12月17日(星期五)上午8時50分至17時整，於新
北市政府6樓603大禮堂(地址：新北市政府區中山路1段161
號6樓東側)舉辦首屆說明會，請各相關單位踴躍報名參加。

三、本次說明會之內容包括：
(一)從公寓大廈管理條例探討公共安全議題及社區管理委員會
之職責，以提昇管委會之管理社區事務方法及社區設備設
施之安全。

(二)有鑒於近日所發生之建築物重大公共安全及消防安全事件，
促進本市民眾多加重視建築物之公共安全及消防檢查、避
難逃生方式之重要性。

(三)透過課程宣導，使民眾了解建築物公共安全申報及消防設
備檢修申報之重要性。

(四)促進居民對風險社會與社區安全管理之認識，強化社區對
環境更有效的管理和安全警覺，減少生命或財產損失。
四、本說明會報名期間為即日起至110年12月15日止，報名請至
工務局網站首頁/最新消息/活動訊息(網址：
<https://www.publicwork.ntpc.gov.tw/>)使用網路報名，
名額400名，額滿為止，請踴躍參加。

五、本活動不備停車位，不便之處尚祈見諒；如需停車，可至市
民廣場收費停車場。

六、為確保與會人員健康，活動當天防疫措施說明如下：
(一)進入會場時，將由本局同仁為與會人員測量體溫，如有
額溫超過37.5度，不得入內參加說明會。

(二)於入口處提供酒精消毒；參加本說明會之民眾及工作人員
須全程配戴口罩。

(三)本次說明會工作人員，將依「『COVID-19(嚴重特殊傳染
性肺炎)』因應指引：公眾集會-1001129修訂公布」相關
規定，隨時向與會人員宣導避免群聚及保持1.5公尺社交
安全距離。


(四)本次說明會倘因疫情或其他重大事故，依中央單位及本所
應變中心公告建議暫停相關活動時，將上網公告後續辦理
情形；本案承辦人員：李震宇(02)2960-3456分機7801)。

正本：新北市政府機務局公共大廈管委會
副本：新北市政府工務局

本業依分層負責規定授權業務主管執行

2/28 4/28

課程內容節錄



城中城大火事件

高雄城中城大火 / 高雄「城中城」大樓失火一樓叫魂的超7人區
 警 署長：住戶多貧窮長崎



高雄城中城大火 / 高雄「城中城」大樓失火一樓叫魂的超7人區
 警 署長：住戶多貧窮長崎

公共意外責任險證明文件

確認項目

1. 保險期間在有效期間內
 2. 保險額度符合規定
 3. 場所名稱及地址相符
- ※ 高中以下之學校是採統一發包，檢附文件為公文。
 ※ 公私立幼兒園(F-3)為教育局統一投保，可附公文。



公安結合日常管理：



未成立管委會之建築物優先輔導成立管理委員會，加強社區公安意識，並結合日常管理，進而使安全管理成為社區常態業務，再加上市府各單位橫向通報，共同為建築物公共安全把關。

FIU 財團法人內政部消防研究所

成效

近期城中城事件提升民眾對於公共安全關注度，進而關心自身所處環境是否符合相關規範。

本市人口逐漸進入高齡化，避難弱勢已非過往刻板印象集中於安養院或其他照護設施，皆分散於各個居住處所。

透過宣導本市公寓大廈管理條例相關安全規定及相關檢查不合格可能造成之罰則，推動改善既有設施之意願，從而增進避難弱勢族群權益。

